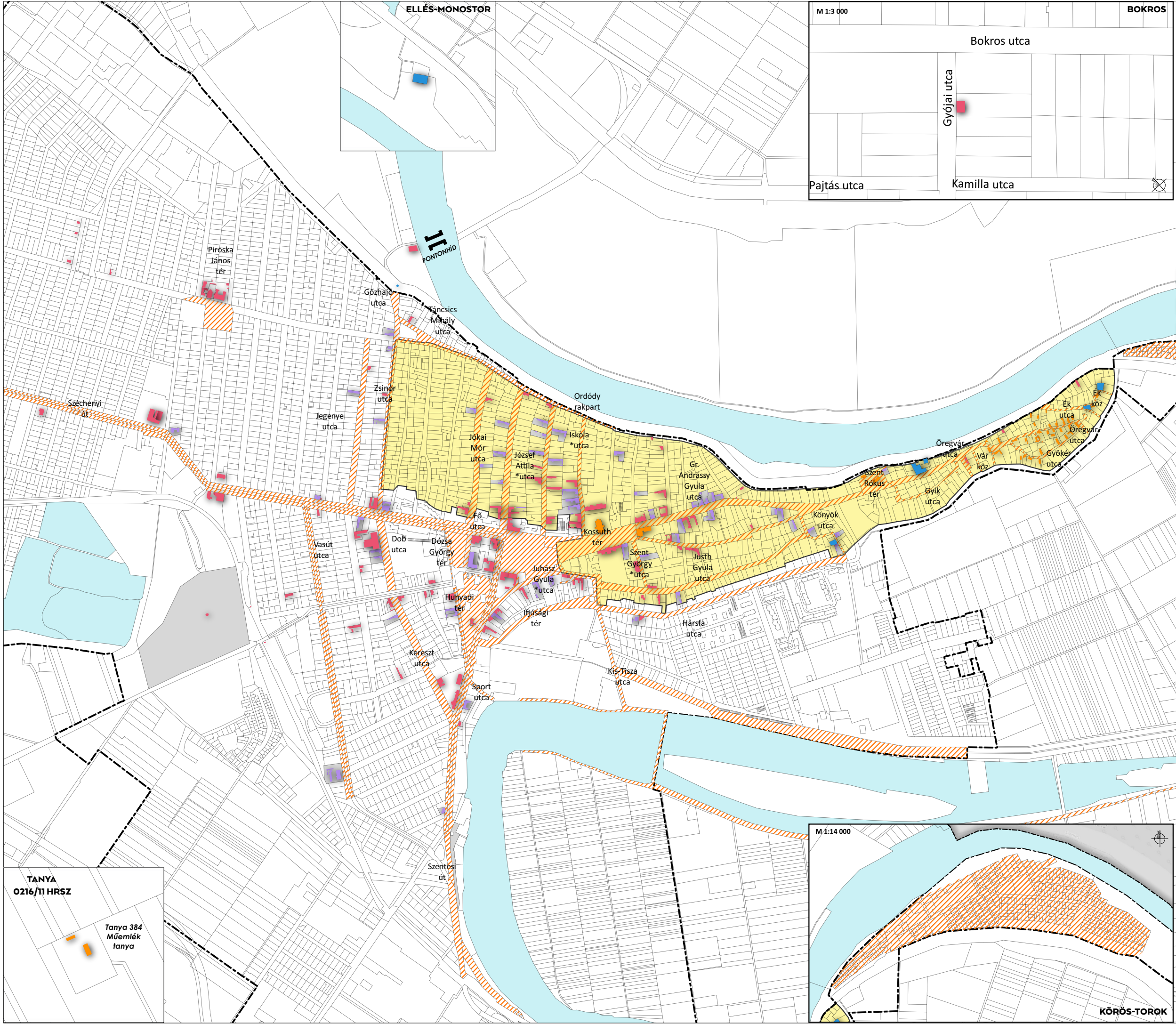


CSONGRÁD

HELYI ÉRTÉKVÉDELMI KATASZTER

CSONGRÁD VÁROS TELEPÜLÉSKÉPI RENDELETE

1. Függelék a ../2022. (.....) önk. rendelethez



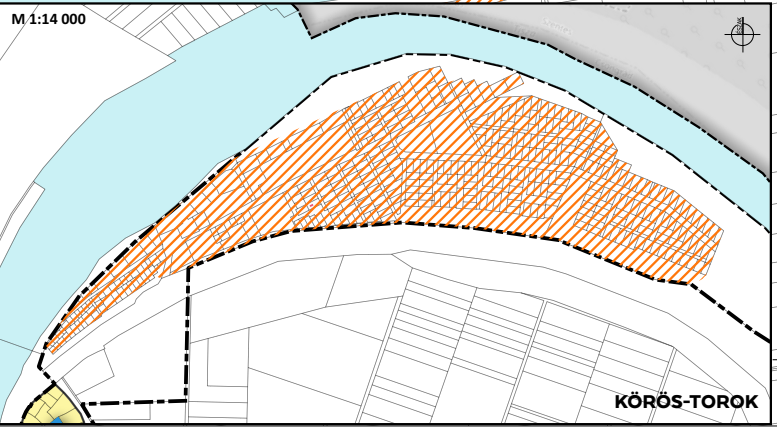
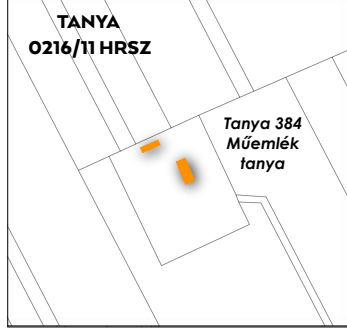
Helyi területi védelemmel érintett területek, helyi egyedi védelem alatt álló épületek

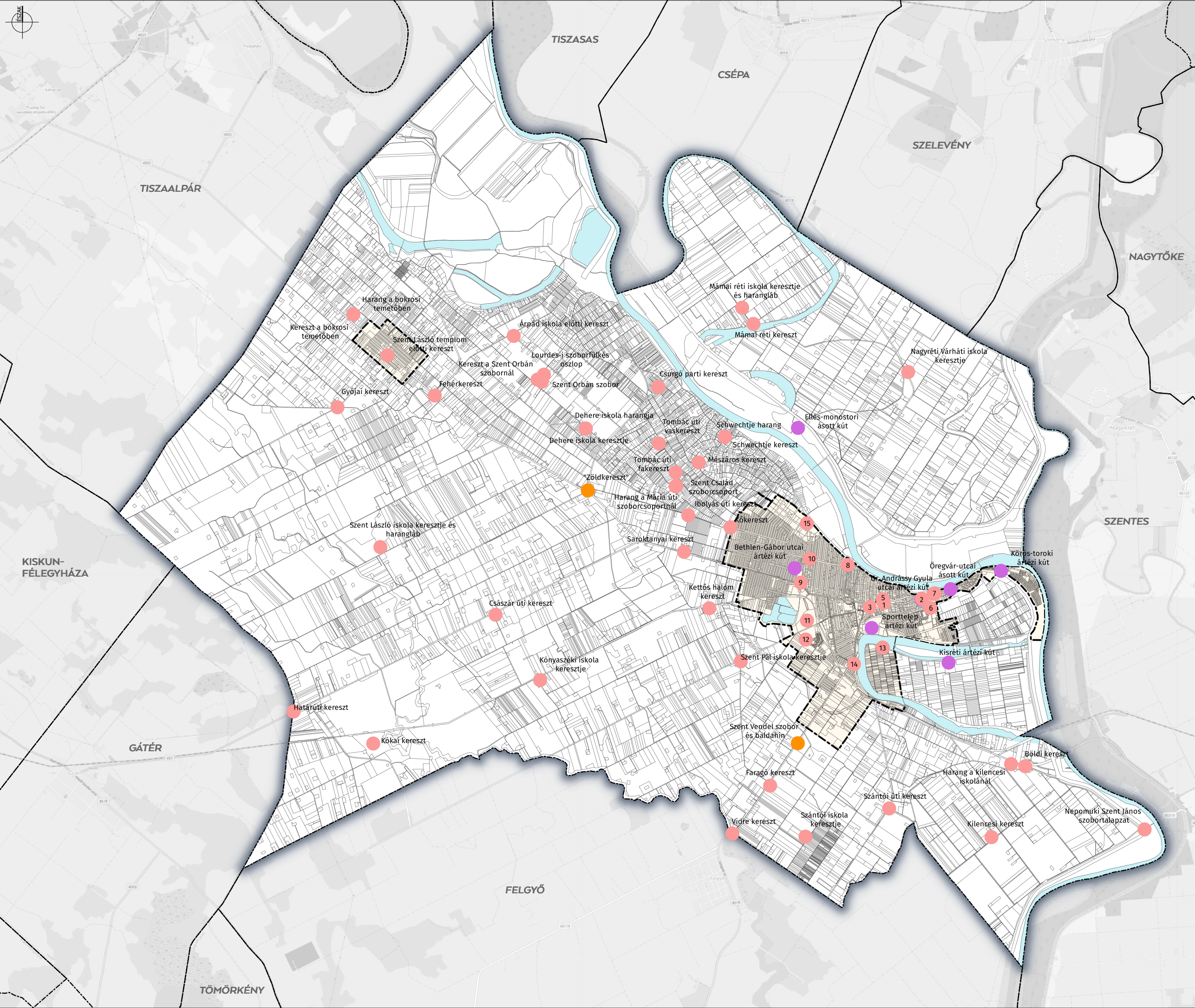
JELMAGYARÁZAT

- Helyi értékvédelmi terület
- Városképileg kiemelt jelentőségű közterületek
- Műemléki védelemre javasolt épületek, köztárgyak
- Helyi védett épületek
- Utcaképben értékes épület
- Műemléki védelem alatt álló épületek

Alaptérképi elemek

- Telekhatár
- Belterület határa
- Vízfelület





JELMAGYARÁZAT

Alaptérképi elemek

- Telekhatár
- Belterület határa
- Vízfelület

Helyi védett értékek

- Helyi védett javasolt szakrális kisépítmények
- Helyi védett javasolt egyéb köztárgy (ártézi kút és ásott kút)
- Műemléki védelemre javasolt köztárgyak

1. Szent-István szobor, Kálvária szoborcsoport
2. Nepomuki Szent János szobor
3. Szentháromság szobor
4. Fájdalmas Anya szobor
5. Fakereszt és kereszt talapzat
6. Bökényi kereszt
7. Kereszt és Pieta a Szent Rókus templom előtt
8. Kereszt téri kereszt
9. Malom előtti kereszt
10. Szent József templom előtti kereszt
11. Több szakrális érték (Krisztus szobor, kereszt a Faragó kriptá mellett, temetői stációk, nagyharang, kisharang, Magyar hősök keresztje)
12. Öregtemetői kereszt
13. Kísreti kereszt
14. Keller kereszt
15. Györfösi kereszt

MŰEMLÉKEK KATASZTERE						
SOR-SZ.	NÉV	HRSZ	CÍM	VÉDETTSÉGI FOK	TÖRZSSZÁM	AZONOSÍTÓ
1	Lakóház	5754	Baross rakpart 21.	Műemlék	6757	3325
2	Lakóház	5754	Ék u. 1.	Műemlék	6758	3326
3	Lakóház és melléképület	5828	Ék u. 18.	Műemlék és műemlék tartozék	6760	3327, 22449
4	Halászház és melléképület	5848	Ék köz 3.	Műemlék és műemlék tartozék	8619	3328, 21654
5	Halászház, lakóház és gazdasági épületek	5815	Gyökér u. 1.	Műemlék	6761	16652, 17255, 3329
6	Halászház és melléképület	5778	Gyökér u. 4.	általános műemléki védelem	8315	3330, 22450
7	Halászház	5779	Gyökér u. 6.	általános műemléki védelem	8316	3331
8	Lakóház és gazdasági épületei	5780	Gyökér utca 8.	Műemlék	6762	3332, 16653, 17254
9	Halászház és melléképület	5811	Gyökér u. 9.	Műemlék és műemlék tartozék	8317	3333, 21671
10	Halászház és melléképület	5782	Gyökér u. 12.	általános műemléki védelem	8318	3334, 22451
11	Halászház	5801	Gyökér u. 15.	általános műemléki védelem	8319	3335
12	Halászház	5798	Gyökér u. 17.	Műemlék	9926	3336
13	Halászház és gazdasági épületei	5797	Gyökér u. 19.	Műemlék	6763	3337, 17252, 17253
14	Halászház és melléképület	5757	Kígyó u. 4.	Műemlék és műemlék tartozék	8305	3338, 16542
15	Halászház és melléképület	5767	Öregvár u. 23.	Műemlék és műemlék tartozék	8306	3341, 22452
16	Halászház	5774	Öregvár u. 27.	általános műemléki védelem	8307	3342
17	Halászház	5816	Öregvár utca 33., 33a	általános műemléki védelem	9161	3343

18	Lakóház	5745	Öregvár u. 34.	Műemlék	6764	3344
19	Halászház	5818	Öregvár u. 37.	Műemlék	8308	3345
20	Lakóház	5766	Öregvár u. 38.	Műemlék	6765	3346
21	Halászház és melléképület	5819	Öregvár u. 39.	Műemlék és műemlék tartozék	8882	3347, 22453
22	Halászház és melléképület	5805	Öregvár u. 45.	Műemlék és műemlék tartozék	6766	3349, 22454
23	Halászház	5805	Öregvár u. 45/b	Műemlék	8252	3348
24	Lakóház	5804	Öregvár u. 47.	Műemlék	9028	3350
25	Halászház (Bertusház)	5803	Öregvár u. 49.	Műemlék	9029	3351
26	Halászház és melléképület	5759	Öregvár u. 50.	Műemlék és műemlék tartozék	8309	3352, 21672
27	Halászház, népi: kulcsos vendégház	5802	Öregvár u. 51.	Műemlék	8925	3353
28	Halászház	5824	Öregvár u. 52.	Műemlék	8310	3354
29	Halászház	5799	Öregvár u. 53.	Műemlék	9030	3355
30	Lakóház	5830	Öregvár u. 54.	Műemlék	8311	3356
31	Halászház és melléképület	5796	Öregvár utca 55.	Műemlék és műemlék tartozék	8312	3357, 21676
32	Lakóház	5831	Öregvár u. 56.	Műemlék	8313	3358
33	Halászház és melléképület	5794	Öregvár u. 57/a., b.	általános műemléki védelem	8472	22447
34	Halászház és melléképület	5795	Öregvár u. 57/a., b.	általános műemléki védelem	8472	22448, 3359
35	Halászház	5834	Öregvár u. 58.	Műemlék	9031	3360
36	Halászház	5835	Öregvár u. 60.	Műemlék	8314	3361
37	r. k. (Szent Rókus) templom	5551	Szent Rókus tér	Műemlék	11016	11171
38	Volt római katolikus plébániaépület, ma lakóház		Szent Rókus tér 4.	Műemlék	9578	3363
39	R. k. templom	85	Kossuth tér	Műemlék	2730	3339

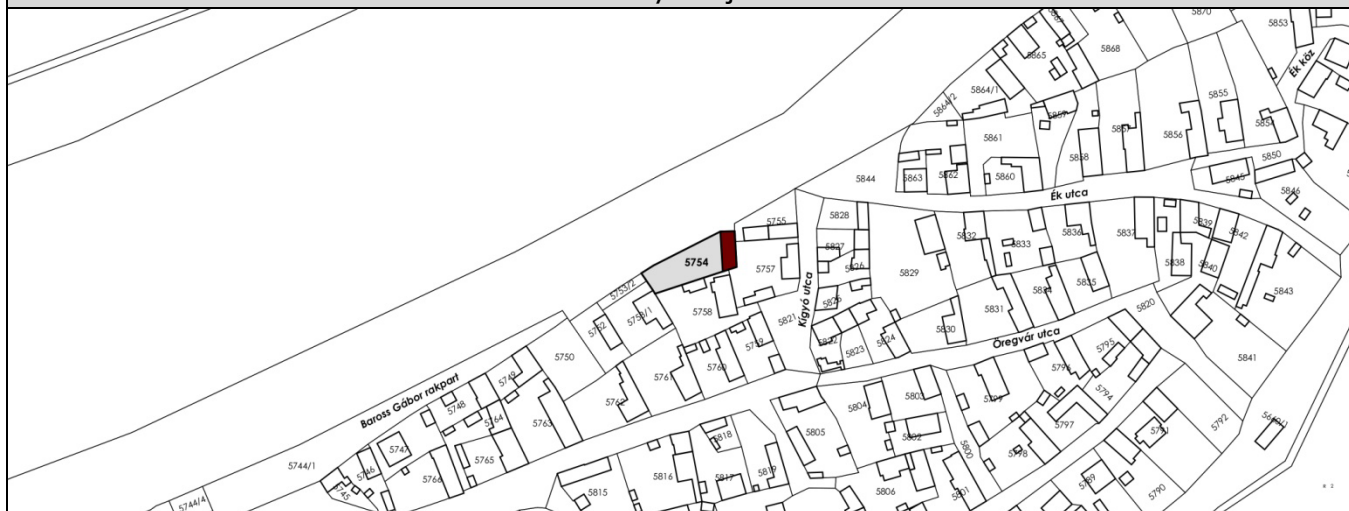
40	Tanyaház és melléképületei	0216/11	KÜLTERÜLET, Tanya 384.	Műemlék és műemlék tartozék	9618	3364, 12487
41	Csongrádi Batsányi János Gimnázium és Kollégium	5408	Kossuth Lajos tér 1.	Műemlék	11464	12543
42	Szt. Vendel szobor és baldahin	0173/1	Szegedi műút, Vendel tanya 244.	Műemlék	9467	3362
43	Ún."Zöldkereszt"	0373, 0374	Öregszőlő, közutak kereszteződésén	általános műemléki védelem	10406	3340

Sorszám	Hrsz.	Cím	Megnevezés	Védettségi fok	Javasolt védettségi fok
1.	5754	Baross Gábor rakpart 21.	Halászház	Műemlék	-

Funkció	Beépítés	Szintszám	Tetőforma, -héjazat	Nyílászárók	Lábazat
Lakóház	Oldalhatáron álló	Földszintes	Nádfedeles nyeregtető	Sötétbarnára festett, részben osztott faszerkezetű nyílászárók (új ráccsal)	Sötétbarnára meszelve
Melléképület			Pince	Kapu, kerítés	Kút
-			-	Feketére festett tömör deszkakerítés	

Leírás, jellemzők, védendő érték	Műszaki állapot	Megjegyzés
„Szabadon, rövidebbik oldalával az utcavonalon álló, téglalap alaprajzú, földszintes lakóház, nádfedéles nyeregtetővel, deszkaoromzattal, az udvar felől szénaledobó nyílással. Eredetileg egytraktusos elrendezés, háromosztatú belső. Nyílászárók, 20. század eleje. Épült a 19. században, részben átalakítva. Népi műemlék.” *	Jó műszaki állapotban van.	A helyszínelés és a felvételek készítésének időpontja: 2021.05.26. Ellenőrzés: 2021. 09. 09. /2022.09.03. * CSCSMKH Építésügyi és Örökségvédelmi Főosztály Építésügyi Hatósági Osztály 1 – adatszolgáltatása Törzsszám: 6757 Azonosító: 3325

Helyszínrajz



Fotók



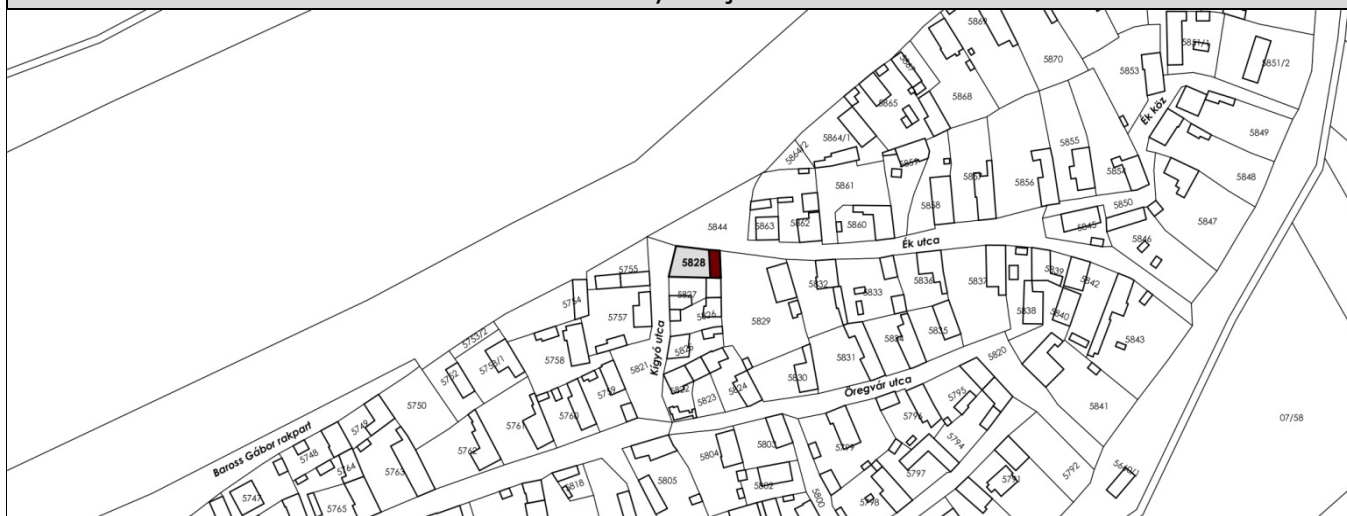
Felújítási, helyreállítási javaslatok			
Tető	Homlokzat	Nyílászárók	Egyéb
Vízvezetődeszka festése	-	-	-
Melléképület	Pince	Kapu, kerítés	
-	-	-	
Támogatások			Felújítás időpontja
Tulajdonviszony			
Magántulajdon			
Egyéb javaslatok			
Fotók			

Sorszám	Hrsz.	Cím	Megnevezés	Védettségi fok	Javasolt védettségi fok
2.	5828	Ék u. 1.	Lakóház	Műemlék	-

Funkció	Beépítés	Szintszám	Tetőforma, -héjazat	Nyílászárók	Lábazat
Halászház	Oldalhatáron álló	Földszintes	Halászház: nádfedeles nyeregtető Melléképület: cserépfedés	Sötétbarnára festett fa szerkezetű nyílászárók, főhomlokzatán 30 cm-re bemélyített szimpla ablak, mely egykor vasráccsal volt ellátva.	Sötétszürkére (venyigefeketére) meszelve
Melléképület			Pince	Kapu, kerítés	Kút
Újabb, nyeregtetőű melléképület			-	Fekete tömör deszkakerítés	

Leírás, jellemzők, védendő érték	Műszaki állapot	Megjegyzés
„Fésűs beépítésben álló, téglalap alaprajzú, földszintes lakóház, nádfedéles nyeregtetővel, deszkaoromzattal, a tető K-i végén szénaledobó nyílással. Részben egytraktusos elrendezés, a bejárattal szemben egykori szabadkéményes konyha. Nyílászárói részben átalakítottak. Épült a 19. században. A telek DK-i sarkában újabb, nyeregtetőű melléképület. Népi műemlék.” *	Kisebb felújítások szükségesek. A hivatalos alaptérképen, az udvaron lévő kisebb melléképület nincs feltüntetve.	A helyszínelés és a felvételek készítésének időpontja: 2021.05.26. Ellenőrzés: 2021. 09. 09. és 2022.09.03-14. * CSCSMKH Építésügyi és Örökségvédelmi Főosztály Építésügyi Hatósági Osztály 1 -adatszolgáltatása Építésügyi Hatósági Osztály 1. Törzsszám: 6758 Azonosító: 3326

Helyszínrajz



Fotók



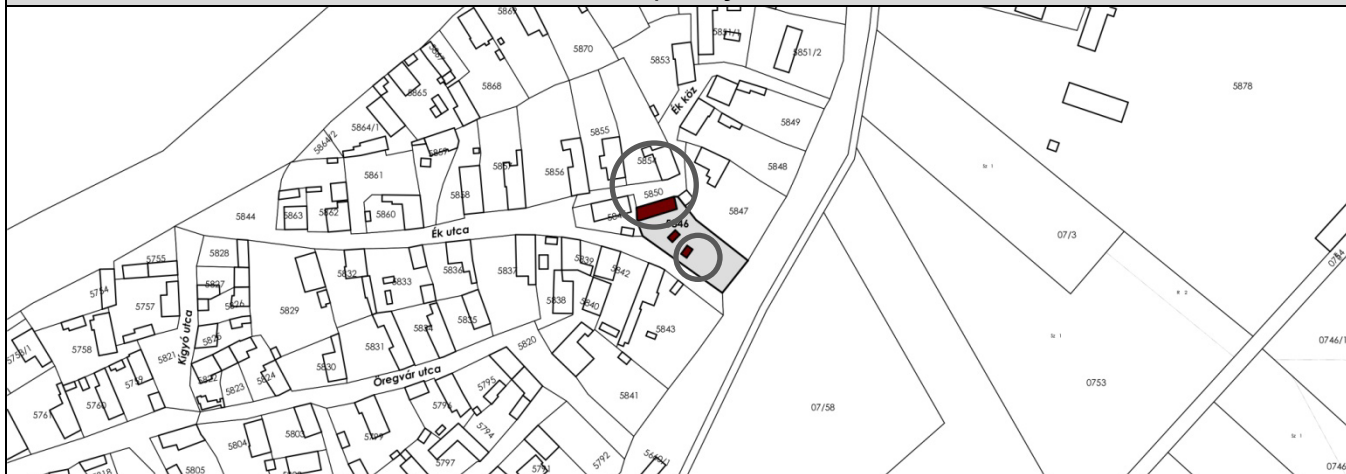
Felújítási, helyreállítási javaslatok			
Tető	Homlokzat	Nyílászárók	Egyéb
Beázás megszüntetése	Hátsó és udvari homlokzati fal vakolatának javítása, meszelés	-	„Halászház” tábla átfestése Hajópadló felpúposodásának megszüntetése a belső térben
Melléképület	Pince	Kapu, kerítés	Ék utcai oldalsó homlokzaton a fekete kerítés spray nyomának lefestése
Meszelés	-	Karbantartás, festés	
Támogatások			Felújítás időpontja
2021.10.21-én a Teleki Pál Alapítvány Népi Építészeti Programján belül kerítés és nádtető cseréjére irányuló pályázatot nyújtott be az önkormányzat. Támogatást nádtető cseréjére kapott az önkormányzat, mely el is készült 2022 őszére.			
Tulajdonviszony			
Csongrád Város Önkormányzatának tulajdona			
Egyéb javaslatok			
A Csoóri Sándor Alapból (CSSP-TARGYALKOTO-B-2022) nem kapott támogatást a város. A pályázati forrásból a halászház homlokzatának, lábazatának javítására, festésére, külső-belső falak javítására, meszelésére, külső-belső nyílászárók javítására, festésére került volna sor.			
			
		2022.09.29.	
Fotók			
			

Készítette: Varga Júlia főépítész

Sorszám	Hrsz.	Cím	Megnevezés	Védettségi fok	Javasolt védettségi fok
3.	5846	Ék u. 18.	Lakóház (és melléképület)	Műemlék	-

Funkció	Beépítés	Szintszám	Tetőforma, -héjazat	Nyílászárók	Lábazat
Borház és kovácsműhely	Oldalhatáron álló	Földszintes	Borház: nád- és cserépfedéses nyeregtető (2/3 és 1/3 arányban) Melléképületek: cserépfedéses nyereg-, és félnyeregtető	Részben 20. század eleji, nyílászárók, sötétbarnára festett faszerkezetű nyílászárók	Borház: sötétszürkére (venyigefeketére) meszelve Melléképület: -
Melléképület			Pince	Kapu, kerítés	Kút
Az udvaron nyeregtetős régebbi (műemlék tartozék) és félnyeregtetős, újabb melléképület áll.			-	Feketére festett tömör deszka-, dróthálókerítés	
Leírás, jellemzők, védendő érték			Műszaki állapot	Megjegyzés	
„Szabadon, hosszabbik oldalával az É-i telekhatáron álló, téglalap alaprajzú, földszintes lakóház, nádfedéses nyeregtetővel, deszkaoromzattal, K felé cseréppel fedett toldaléképülettel. Eredetileg egytraktusos elrendezés, részben mestergerendával alátámasztott deszkafödémrel. A szobában padkás, falazott kemence, sarokpihenővel, a konyhában takaréktűzhely. Részben 20. század eleji nyílászárók. Épült a 19. században. Az udvaron nyeregtetős régebbi és félnyeregtetős, újabb melléképület. Népi műemlék.” *			Megfelelő műszaki állapotban van. A karikával nem jelölt melléképület már nem áll a helyszínen. A félnyeregtetős, újabb melléképület nincs jelölve a helyszínrajzon.	A helyszínelés és a felvételek készítésének időpontja: 2021.05.26. Ellenőrzés: 2021. 09. 09./2022.09.03 * CSCSMKH Építésügyi és Örökségvédelmi Főosztály Építésügyi Hatósági Osztály 1 - adatszolgáltatása Törzsszám: 6760 Azonosító: 3327 (lakóház) Azonosító: 22449 (mellékép-műemlék tartozék)	

Helyszínrajz



Fotók



Felújítási, helyreállítási javaslatok			
Tető	Homlokzat	Nyílászárók	Egyéb
-	Kisebb vakolatjavítás. Meszelés	Festés	A borház és a mögötte lévő kis tér összekapcsolása, átjáró kialakítása
Melléképület	Pince	Kapu, kerítés	
Faszerkezetek festése, vakolat javítása, meszelés	-	Festés	
Támogatások			Felújítás időpontja
2021.10.21-én a Teleki Pál Alapítvány Népi Építészeti Programján belül kerítés és nádtető cseréjére irányuló pályázatot nyújtott be az önkormányzat. Támogatást nádtető cseréjére kapott az önkormányzat.			
Tulajdonviszony			
Csongrád Város Önkormányzatának tulajdona			
Egyéb javaslatok			
A Csoóri Sándor Alapból (CSSP-TARGYALKOTO-B-2022) nem kapott támogatást a város. A pályázati forrásból az épület homlokzatának, lábazatának javítására, festésére, külső-belső falak javítására, meszelésére, külső-belső nyílászárók javítására, festésére került volna sor.			
			
2021.05.26.		2022.09.03.	
Fotók			
			

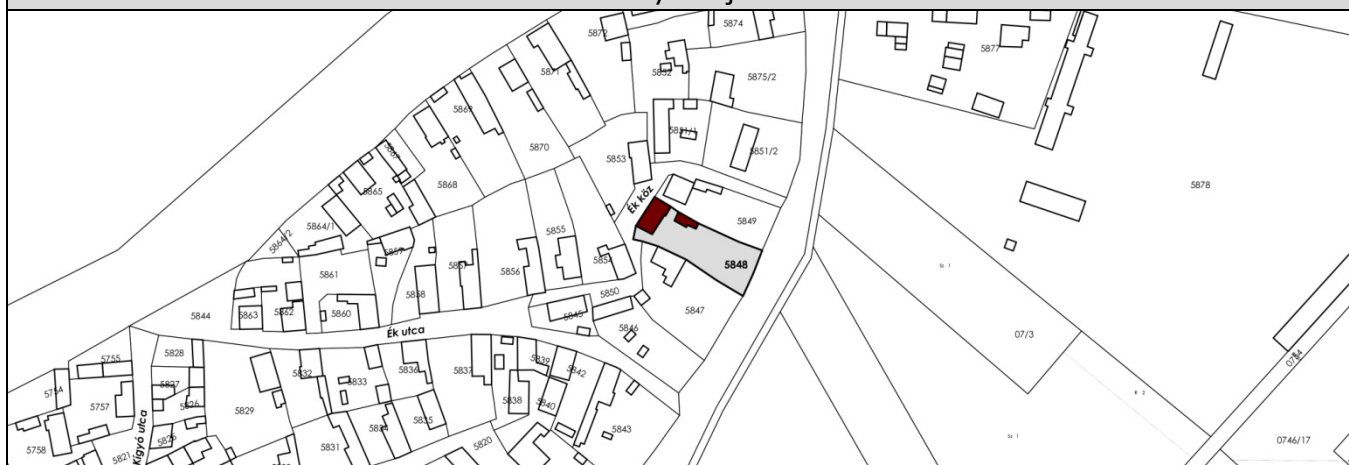
Készítette: Varga Júlia főépítész

Sorszám	Hrsz.	Cím	Megnevezés	Védettségi fok	Javasolt védettségi fok
4.	5848	Ék köz 3.	Halászház (és melléképület)	Műemlék	-

Funkció	Beépítés	Szintszám	Tetőforma, -héjazat	Nyílászárók	Lábazat
Lakóépület	Oldalhatáron álló, előkert	Földszintes	Nádfedéles nyeregtető cserpezett gerinccel, hullámpala fedésű tornác	Sötétbarnára festett faszerkezetű nyílászárók	Világosszürkére meszelt
Melléképület			Pince	Kapu, kerítés	Kút
Egy nádfedésű, cserpezett gerincű nyeregtetős (műemlék tartozék), több hullámpala (kukoricagóré is) s cserépfedésű félnyeregtetős			-	Tégla-kerítés zöld bejárati kapuval, betonkerítés	

Leírás, jellemzők, védendő érték	Műszaki állapot	Megjegyzés
„Szabadon, hosszabbik oldalával az utcavonalon álló, téglalap alaprajzú, földszintes lakóház, nádfedéles nyeregtetővel, cserpezett gerinccel, deszkaoromzattal, benne padlásfelfárával. Az épülethez téglából falazott kerítésfal csatlakozik bejárati kapuval. Udvari homlokzatán utólag részben beépített és megszelesített, téglapilléres tornác. Eredetileg egytraktusos elrendezés, háromszatú belső, meszelt deszkafödém. Nyílászárói átalakítottak. Épült a 19. században. Az udvar ÉK-i telekhatárán náddal és cseréppel fedett, nyeregtetős melléképület, valamint újabb kukoricagóré található. Népi műemlék.” *	Felújításra szorul. A melléképületek egy része nincs jelölve a hivatalos alaptérképen.	A helyszínelés és a felvételek készítésének időpontja: 2021.05.26. Ellenőrzés: 2021. 09. 09./2022.09.03. * CSCSMKH Építésügyi és Örökségvédelmi Főosztály Építésügyi Hatósági Osztály 1 - adatszolgáltatása Törzsszám: 8619 Azonosító: 3328 (halászház) Azonosító: 21654 (mellékép-műemlék tartozék)

Helyszínrajz



Fotók



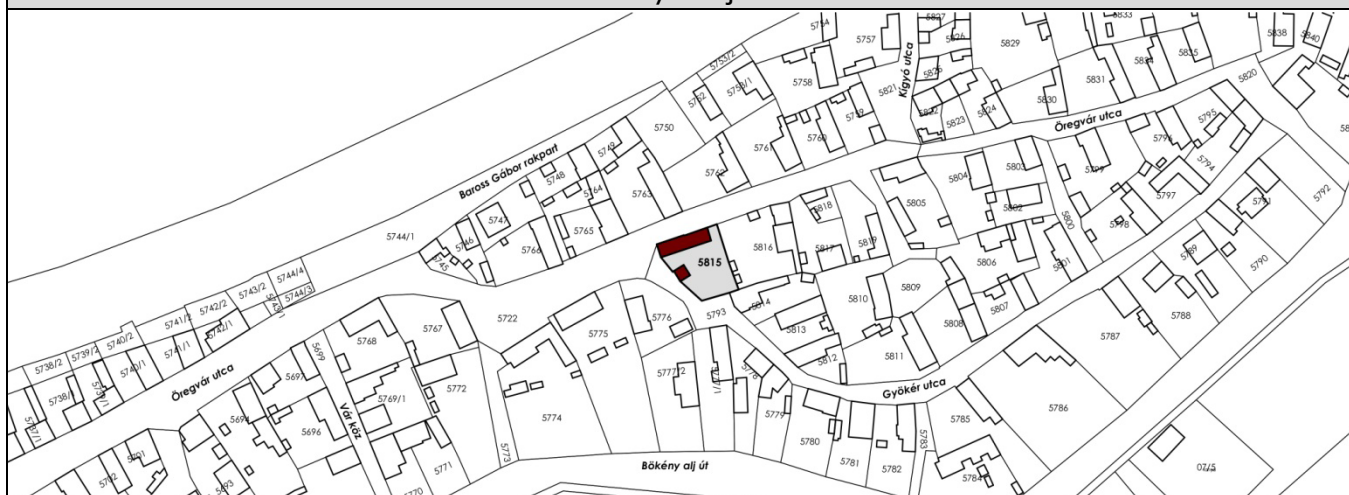
Felújítási, helyreállítási javaslatok			
Tető	Homlokzat	Nyílászárók	Egyéb
Nádazás javítása, oromdeszkázat és szegélydeszka (sörtedeszka) festése	Kisebb vakolatjavítás, meszelés	Festés	Gázvezeték áthelyezésének felülvizsgálata szükséges.
Melléképület	Pince	Kapu, kerítés	
A melléképületek felújításra szorulnak, a hullámpalafedés lecserélendő.	-	Bejárati kapu festése	
Támogatások			Felújítás időpontja
Tulajdonviszony			
Magántulajdon			
Egyéb javaslatok			
Fotók			
<div>   </div>			

Sorszám	Hrsz.	Cím	Megnevezés	Védettségi fok	Javasolt védettségi fok
5.	5815	Gyökér u. 1.	Halászház (lakóház) és gazdasági épületei	Műemlék	-

Funkció	Beépítés	Szintszám	Tetőforma, -héjazat	Nyílászárók	Lábazat
Múzeumház	Oldalhatáron álló	Földszintes	Lakó- és melléképület: nádfedéses nyeregtető Árnyékszék: cserépfedéses félnyeregtető	Főhomlokzata két ablakos, sötétbarnára festett faszerkezetű nyílászárók	Sötétszürkére (venyigefeketére) meszelve
Melléképület			Pince	Kapu, kerítés	Kút
A Gyökér utcai kerítésfalhoz építve az utcavonalon, téglalap alaprajzú, nádfedéses nyeregtetős melléképület, árnyékszékek állnak. Utóbbiak nincsenek feltüntetve az alaptérképen.			-	Falazott, fehérre meszelt kerítésfal sötétbarnára festett fa bejárati kapuval, feketére festett tömör deszkakerítés	

Leírás, jellemzők, védendő érték	Műszaki állapot	Megjegyzés
„Saroktelken, szabadon álló, téglalap alaprajzú, földszintes lakóház, nádfedéses nyeregtetővel, deszkaoromzattal, É felé keskenyebb toldalékkal. Az utcavonalon falazott kerítésfal bejárati kapuval. Eredetileg egytraktusos elrendezés, mestergerendával alátámasztott deszkafödémrel. Az első szobában padkás, falazott kemence, sarokpihenővel, a konyhában takaréktűzhely. A toldalék háromszögű, közepén szabadkéményes konyha, a szobában és a kamrában másodlagos elhelyezésű, padkás, falazott kemence, sarokpihenővel. Épült a 19. században, 1983–1985 között múzeumi célra átalakítva.	Jó műszaki állapotban van. A Gyökér utcai kerítésfalhoz az utcavonalon álló, téglalap alaprajzú, nádfedéses nyeregtetős melléképület csatlakozik, tőle K-re új kiszolgáló épület. Népi műemlék.” *	A helyszínelés és a felvételek készítésének időpontja: 2021.05.26. Ellenőrzés: 2021. 09. /2022.09.03. * CSCSMKH Építésügyi és Örökségvédelmi Főosztály Építésügyi Hatósági Osztály 1 – adatszolgáltatása Törzsszám: 6761 Azonosító: 17255 (halászház), 16652 (gazdasági épületek) 3329 (lakóház és g.ép-i)

Helyszínrajz



Fotók



Felújítási, helyreállítási javaslatok			
Tető	Homlokzat	Nyílászárók	Egyéb
-	Kisebb javítás, lábazat meszelése	-	-
Melléképület	Pince	Kapu, kerítés	
-	-	Tömör deszkakerítés festése	
Támogatások			Felújítás időpontja
2021.10.21-én a Teleki Pál Alapítvány Népi Építészeti Programjára kerítés felújítására irányuló pályázatot nyújtott be az önkormányzat. Nem kapott támogatást.			
Tulajdonviszony			
Magyar Állam (Üzemeltető: Csongrádi Információs Központ Csemegi Károly Könyvtár és Tari László Múzeum)			
Egyéb javaslatok			
<div data-bbox="451 900 1099 1357" data-label="Image"> </div> <div data-bbox="699 1370 852 1402" data-label="Caption"> <p>Archív felvétel</p> </div>			
Fotók			
<div data-bbox="154 1541 766 1971" data-label="Image"> </div> <div data-bbox="788 1541 1399 1971" data-label="Image"> </div>			

Készítette: Varga Júlia főépítész

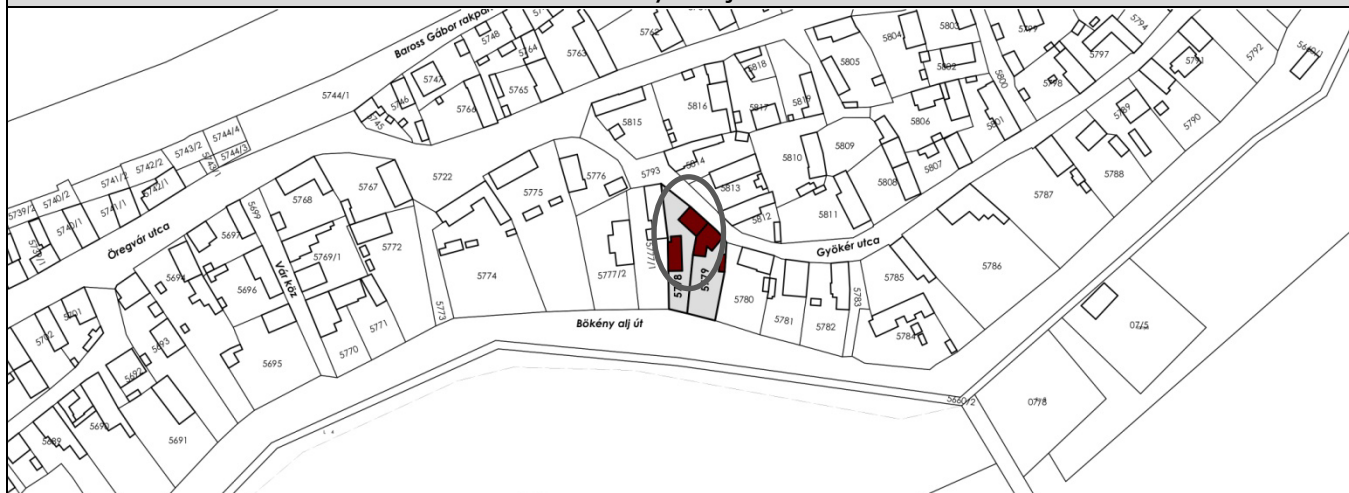
Sorszám	Hrsz.	Cím	Megnevezés	Védettségi fok	Javasolt védettségi fok
6-7.	5778, 5779	Gyökér u. 4-6	Halászház és melléképület	Ált. műemléki védelem	-

Funkció	Beépítés	Szintszám	Tetőforma, -héjazat	Nyílászárók	Lábazat
Lakóépület	Oldalhatáron álló	Földszintes	Nádfedéses nyeregtető cserpezett gerinccel	4: Sötétbarnára festett faszerk. 6: Barnára festett, osztás nélküli, újabb faszerk. nyílászárók	4: Utcán nincs, udvaron világos szürkére meszelve 6: Barnára meszelt

Melléképület	Pince	Kapu, kerítés	Kút
4: Az udvaron cseréppel fedett, nyeregtetős melléképület. 6: A kert végében nyeregtetős faszerkezetű tárolóépület.	-	4: Falazott, fehérre meszelt kerítésfal sötétbarna fa bejáratú kapuval, barnára festett deszka nagykapu 6: Kopott, rozsdás fémkapu	


Leírás, jellemzők, védendő érték	Műszaki állapot	Megjegyzés
„Szabadon, hosszabbik oldalával az utcavonalon álló, téglalap alaprajzú, földszintes lakóház, nádfedéses nyeregtetővel, cserpezett gerinccel, deszkaoromzattal, a DK-i oromzatban padlásfeljáróval. Udvari homlokzatán utólag beépített, félnyeregtetős tornác. Eredetileg egytraktusos elrendezés, mestergerendával alátámasztott deszkafödémrel. Épült a 19. században. Történetileg mind a telek, mind az épület két részre osztva. A DK-i épületrész átalakítás alatt. Az udvaron cseréppel fedett, nyeregtetős melléképület. Népi műemlék.” *	4: Megfelelő műszaki állapotban van. A nádtető cseréje elkészült 2022 őszére. 6: Elhanyagolt. Felújításra szorul. (Ellenőrzés 1. időpontjában (2021. 09. 09.) eladó volt, azóta elkelt).	A helyszínelés és a felvételek készítésének időpontja: 2021.05.26. Ellenőrzés: 2021. 09. 09. és 2022.09.03. * CSCSMKH Építésügyi és Örökségvédelmi Főosztály Építésügyi Hatósági Osztály 1 - adatszolgáltatása Törzsszám: 8315 (4), 8316 (6) Azonosító: 3330 (4-halászház), 3331 (6-halászház), 22450 (4-mellékép.)

Helyszínrajz



Fotók



Felújítási, helyreállítási javaslatok			
Tető	Homlokzat	Nyílászárók	Egyéb
4-6: Szegélydeszka (sörtedeszka) festése 6: Oromdeszkázat javítása, festése, nádazás javítása	4-6: Vakolat javítása, meszelés (4: csak lábazat és az udvaron minimálisan)	6: Hagyományos, osztott nyílászárók beépítése	4: Udvari lábazat javítása, festése
Melléképület	Pince	Kapu, kerítés	
-	-	4-6: Bejárati kapuk festése, téglakerítés meszelése	
Támogatások			Felújítás időpontja
Tulajdonviszony			
Magántulajdon			
Egyéb javaslatok			
 <p>2022.09.03</p>			
Fotók			
 			

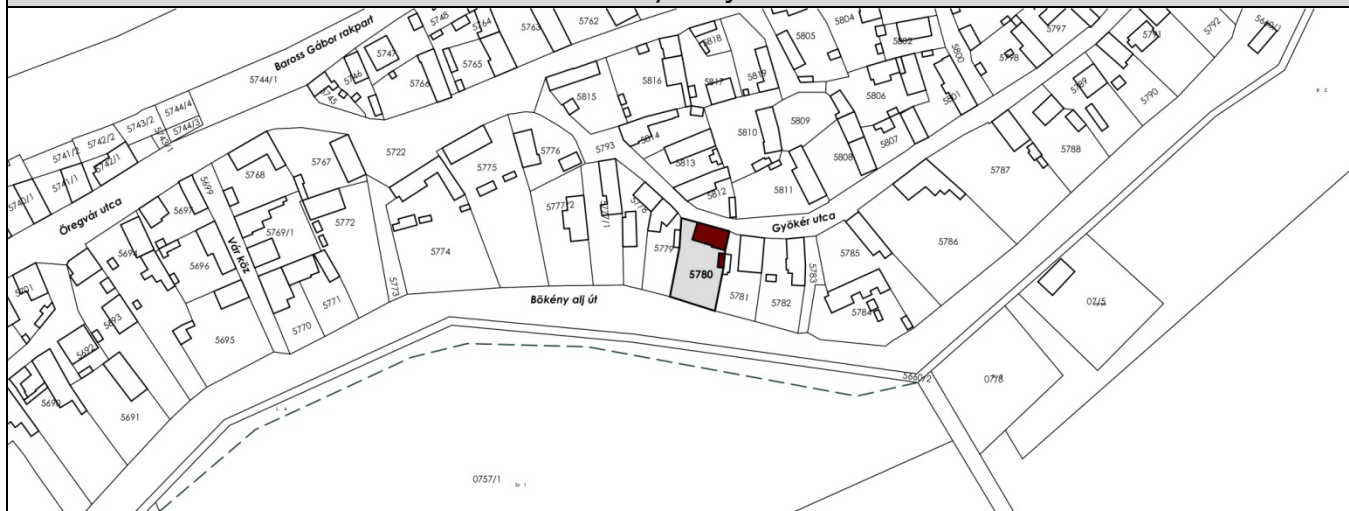
Készítette: Varga Júlia főépítész

Sorszám	Hrsz.	Cím	Megnevezés	Védettségi fok	Javasolt védettségi fok
8.	5780	Gyökér u. 8.	Halászház (lakóház) és gazdasági épületei	Műemlék	-

Funkció	Beépítés	Szintszám	Tetőforma, -héjazat	Nyílászárók	Lábazat
Lakóépület	Oldalhatáron álló	Földszintes	Nádfedéses nyeregtető, cserepezett gerinccel és tornáccal	Sötétbarna fa osztott nyílászárói, udvar felől újabbak osztatlanok	Sötétbarnára meszelve
Melléképület			Pince	Kapu, kerítés	Kút
A Ny-i telekhatáron cserépfedéses nyeregtető, falazott melléképület áll, valamint egy szaletli.			-	Falazott, részben fehérre meszelt kerítésfal, sötétbarna fa bejárati kapuval és kerítéssel	



Leírás, jellemzők, védendő érték	Műszaki állapot	Megjegyzés
„Szabadon, hosszabbik oldalával az utcavonalon álló, téglalap alaprajzú, földszintes lakóház, nádfedéses nyeregtetővel, cserepezett gerinccel, vakolt oromzattal, a K-i oromzatban padlásfeljáróval. Udvari homlokzatán utólag beépített, félnyeregtetős tornác. Eredetileg egytraktusos elrendezés, mestergerendával alátámasztott deszkafödémmel. Nyílászárói újabbak. Épült a 19. században. A Ny-i telekhatáron cserépfedéses nyeregtetős melléképület. Népi műemlék.” *	Jó műszaki állapotban van.	A helyszínelés és a felvételek készítésének időpontja: 2021.05.26. Ellenőrzés: 2021. 09. 09./2022.09.03. * CSCSMKH Építésügyi és Örökségvédelmi Főosztály Építésügyi Hatósági Osztály 1 - adatszolgáltatása Törzsszám: 6762 Azonosító: 17254 (halászház), 16653 (gazdasági épületek) 3332 (lakóház és g.ép-i)

Helyszínrajz



Fotók



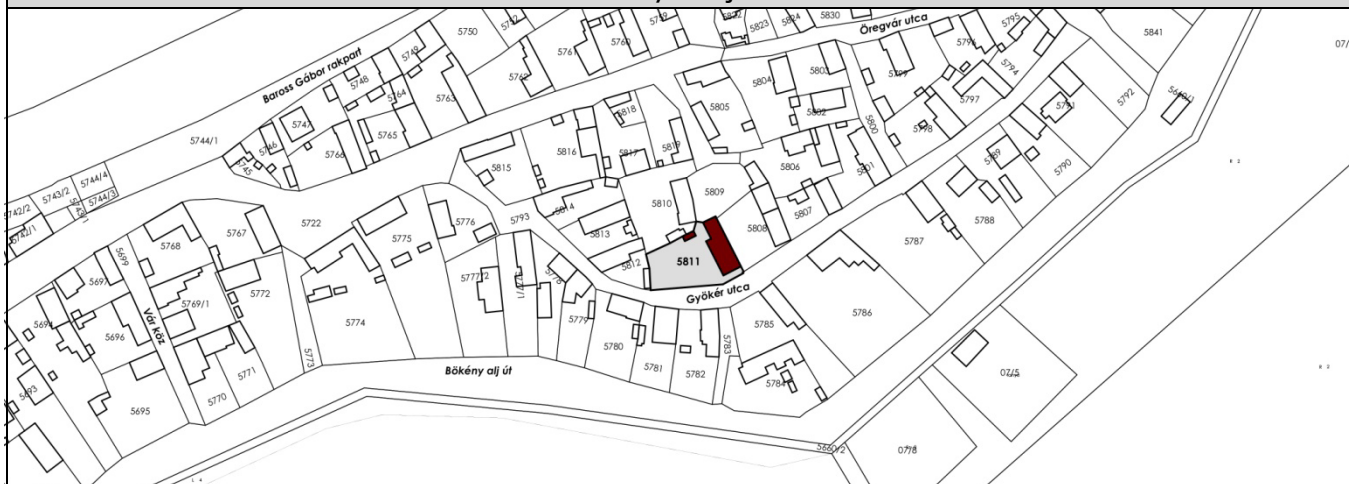
Felújítási, helyreállítási javaslatok			
Tető	Homlokzat	Nyílászárók	Egyéb
-	-	-	
Melléképület	Pince	Kapu, kerítés	
-	-	Vékony repedés javítása az épület és a téglakerítés között	
Támogatások			Felújítás időpontja
Tulajdonviszony			
Magántulajdon			
Egyéb javaslatok			
Fotók			
			

Készítette: Varga Júlia főépítész

Sorszám	Hrsz.	Cím	Megnevezés	Védettségi fok	Javasolt védettségi fok
9.	5811	Gyöker u. 9.	Halászház (és melléképület)	Műemlék	-


Funkció	Beépítés	Szintszám	Tetőforma, -héjazat	Nyílászárók	Lábazat
Lakóépület	Oldalhatáron álló, előkertes	Földszint	Nádfedéses nyeregtető, cserepezett gerinccel	Főhomlokzata kétablakos, világosbarnára festett fa szerkezetű nyílászárókkal	Fehér homlokzati dörzsvakolat (kőporos fröcskölésű)
Melléképület			Pince	Kapu, kerítés	Kút
Az É-i telekhatáron náddal és palával fedett, nyeregtetős melléképület áll (műemlék tartozék).			-	Feketére festett tömör deszka- és léckerítés	
Leírás, jellemzők, védendő érték			Műszaki állapot		Megjegyzés
„Fésűs beépítésben álló, előkertes, téglalap alaprajzú, földszintes lakóház, nádfedéses nyeregtetővel, cserepezett gerinccel, vakolt oromzattal. Udvari homlokzatának D-i szakaszán utólag beépített, félnyeregtetős tornác. Eredetileg egytraktusos elrendezés, deszkafödémrel. Épült a 19. században. Az É-i telekhatáron náddal és palával fedett, nyeregtetős melléképület. Népi műemlék.” *			Megfelelő műszaki állapotban van.		<p>A helyszínelés és a felvételek készítésének időpontja: 2021.05.26. Ellenőrzés: 2021. 09. 09./2022.09.03.</p> <p>* CSCSMKH Építésügyi és Örökségvédelmi Főosztály Építésügyi Hatósági Osztály 1 - adatszolgáltatása</p> <p>Törzsszám:8317 Azonosító: 3333 (halászház) Azonosító: 21671 (mellékép-műemlék tartozék)</p>

Helyszínrajz



Fotók



Felújítási, helyreállítási javaslatok			
Tető	Homlokzat	Nyílászárók	Egyéb
Szegélydeszka (sörtedeszka) festése	Homlokzati dörzsvakolat tisztítása	-	
Melléképület	Pince	Kapu, kerítés	
-	-	Festés	
Támogatások			Felújítás időpontja
Tulajdonviszony			
Magántulajdon			
Egyéb javaslatok			
Fotók			
			

Sorszám	Hrsz.	Cím	Megnevezés	Védettségi fok	Javasolt védettségi fok
10.	5782	Gyökér u. 12.	Halászház és melléképület	Ált. műemléki véd.	-



Funkció	Beépítés	Szintszám	Tetőforma, -héjazat	Nyílászárók	Lábazat
Lakóépület	Oldalhatáron álló	Földszint	Nádfedéses nyeregtető cserpezett gerinccel, deszkaoromzattal, cserpezett tornác és melléképület	Főhomlokzaton sötétbarnára, oldalhomlokzaton fehérre, udvar felől zöldre festett fa szerkezetű nyílászárók	Tégla, vörösrre meszelve
Melléképület			Pince	Kapu, kerítés	Kút
Az udvaron, szabadon álló, téglalap alaprajzú, cseréppel fedett, nyeregtetős, sárgára meszelt melléképület, valamint árnyékszék áll.			-	Falazott, eredetileg fehérre meszelt kerítésfal sötétbarnára festett fém bejárati kapuval	
Leírás, jellemzők, védendő érték			Műszaki állapot		Megjegyzés
„Saroktelken, rövidebb oldalával a Gyökér utca vonalán álló, téglalap alaprajzú, földszintes lakóház, nádfedéses nyeregtetővel, cserpezett gerinccel, deszkaoromzattal, csatlakozó toldaléképülettel. Udvari homlokzatán utólag beépített, félnyeregtetős tornác. Eredetileg egytraktusos elrendezés, mestergerendával alátámasztott deszkafödémrel, szabadkéményes konyhával. Épült a 19. században. Az udvaron, szabadon álló, téglalap alaprajzú, cseréppel fedett, nyeregtetős melléképület. Népi műemlék.” *			Nagyon elhanyagolt, igen rossz állapotban lévő lakóépület. Az árnyékszék és melléképület már romos állapotban van. (A helyszínelés és az ellenőrzés időpontjában is eladó).		A helyszínelés és a felvételek készítésének időpontja: 2021.05.26. Ellenőrzés: 2021. 09. 09./2022.09.03. * CSCSMKH Építésügyi és Örökségvédelmi Főosztály Építésügyi Hatósági Osztály 1 - adatszolgáltatása Törzsszám: 8318 Azonosító: 3334 (halászház), 22451 (mellékép.)

Helyszínrajz



Fotók

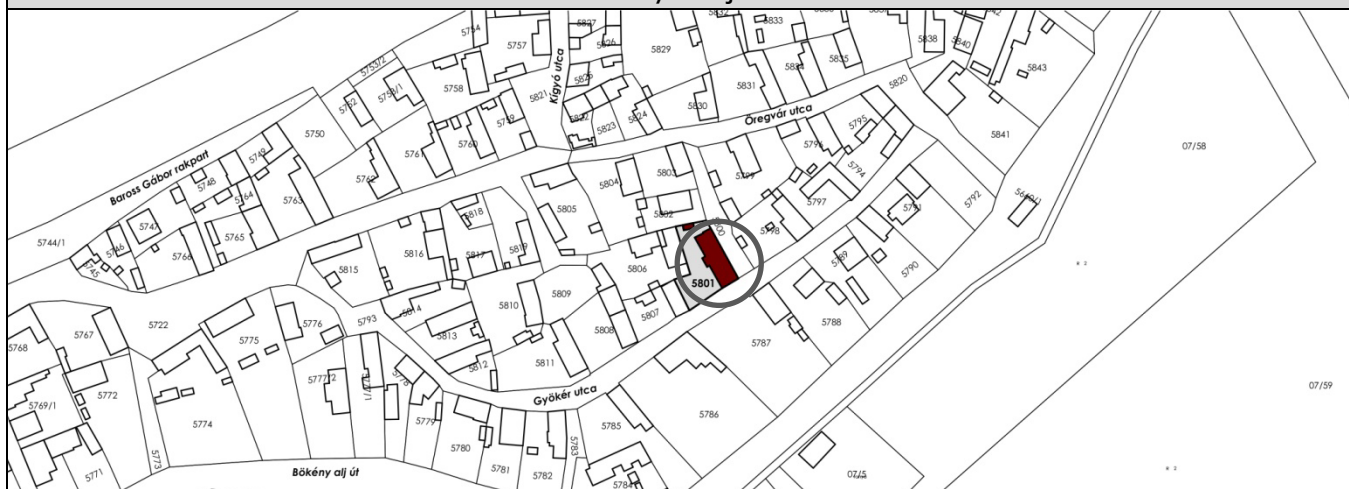


Felújítási, helyreállítási javaslatok			
Tető	Homlokzat	Nyílászárók	Egyéb
Nádazás javítása, oromdeszkázat és szegélydeszka (sörtedeszka) festése, tornác cserépfedésének javítása, pótlása	Vakolat javítása, meszelés	Csere / festés	Falszerkezet megerősítése
Melléképület	Pince	Kapu, kerítés	
Újjáépítés	-	Festés	
Támogatások			Felújítás időpontja
Tulajdonviszony			
Magántulajdon			
Egyéb javaslatok			
Fotók			
<div>   </div>			

Sorszám	Hrsz.	Cím	Megnevezés	Védettségi fok	Javasolt védettségi fok
11.	5801	Gyökér u. 15.	Halászház	Ált. műemléki védelem	-


Funkció	Beépítés	Szintszám	Tetőforma, -héjazat	Nyílászárók	Lábazat
Lakóépület	Oldalhatáron álló	Földszint	Lakó- és melléképület: nádfedéses nyeregtető részben cserepezett gerinccel; cserepezett tornác, ívesen kiugró tetőablak (hátsó udvari részen)	Gyökér utcai homlokzaton zöldre, Öregvár utcai homlokzaton barnára festett fa szerkezetű nyílászárók	Gyökér utcai sötétszürkére (venyigefeketére), Öregvár utcai barnára meszelve
Melléképület			Pince	Kapu, kerítés	Kút
Öregvár utca felől oldalhatáron álló falszerkezetre támaszkodó félnyeregtetős építmény			-	Külön lábazati elemekkel, feketére (Gyökér u.), barnára festett tömör deszkakerítés (Öregvár u.)	
Leírás, jellemzők, védendő érték			Műszaki állapot		Megjegyzés
„Saroktelken, rövidebb oldalával a Gyökér utca vonalán álló, téglalap alaprajzú, földszintes lakóház, csatlakozó toldaléképülettel, nádfedéses nyeregtetővel, a Gyökér utca felől kalodával lezárított, a hátsó részen cserepezett, az ott beépített padlástérhez igazodóan eltérő magasságú gerinccel, deszkaoromzattal. Udvari homlokzatán részben beépített, cseréppel fedett félnyeregtetős tornác. Eredetileg egytraktusos elrendezésű, mestergerendával alátámasztott deszkafödémrel.			Kisebb felújítások szükségesek. A Gyökér utca felől a kerítés nagyrészt hiányzik. Épült a 19. században; átalakítva, részben átépítés alatt. Népi műemlék.” *		A helyszínelés és a felvételek készítésének időpontja: 2021.05.26. Ellenőrzés: 2021. 09. 09./2022.09.03. * CSCSMKH Építésügyi és Örökségvédelmi Főosztály Építésügyi Hatósági Osztály 1 - adatszolgáltatása Törzsszám:8319 Azonosító: 3335

Helyszínrajz



Fotók



Felújítási, helyreállítási javaslatok			
Tető	Homlokzat	Nyílászárók	Egyéb
Szegélydeszka (sörtedeszka), oromdeszkázat javítása, festése (Gyökér utcai részen), nádazás javítása (mindkét részen)	Vakolatjavítás, meszelés (Gyökér utcai részen), lábazati vakolat javítása, meszelése (Öregvár utca)	Festés /csere	
Melléképület	Pince	Kapu, kerítés	
Meszelés, szegélydeszka (sörtésdeszka), oromdeszkázat festése (Öregvár utca felőli részen)	-	Hiányzó rész pótlása (Gyökér utca), festés (mindkét oldalon)	
Támogatások			Felújítás időpontja
Tulajdonviszony			
Magántulajdon			
Egyéb javaslatok			
Fotók			
			

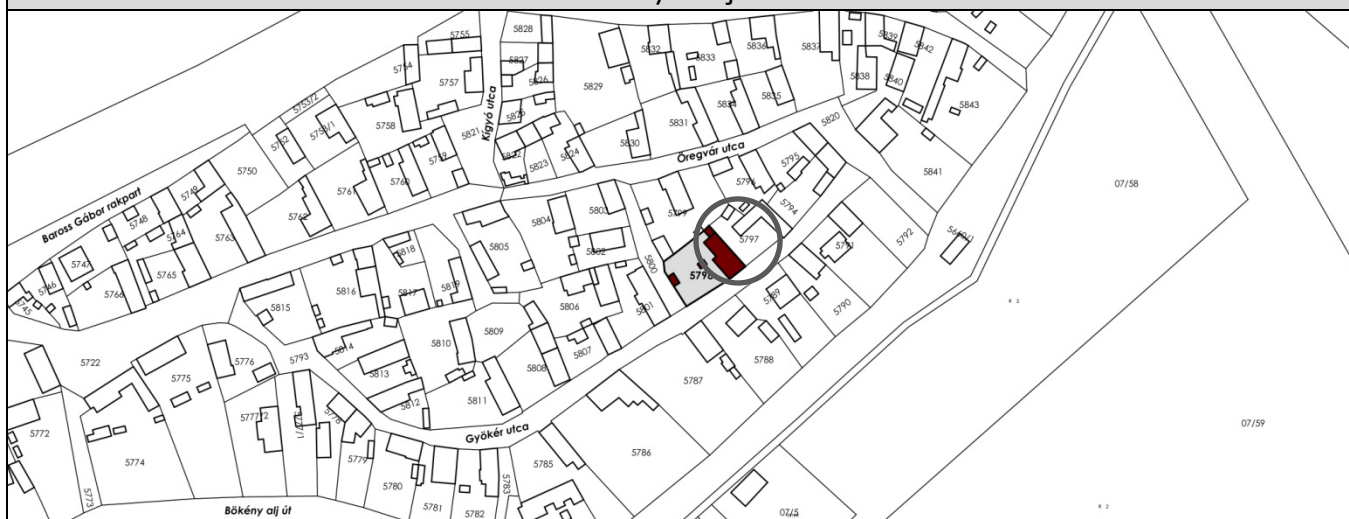
Készítette: Varga Júlia főépítész

Sorszám	Hrsz.	Cím	Megnevezés	Védettségi fok	Javasolt védettségi fok
12.	5798	Gyökér u. 17.	Halászház	Műemlék	-

Funkció	Beépítés	Szintszám	Tetőforma, -héjazat	Nyílászárók	Lábazat
Vendégház	Oldalhatáron álló	Földszint	Cserépfedéses nyeregtető, deszkaoromzattal. Cseréppel fedett, félnyeregtetős, mellvédes tornác	19. század második feléből faszerkezetű nyílászárók, zöldre festve	Sötétszürkére (venyigefeketére) meszelve
Melléképület			Pince	Kapu, kerítés	Kút
Lakóépület végfalához keskenyebb, cserépfedéses toldaléképület csatlakozik.			-	Feketére festett tömördeszkakerítés	


Leírás, jellemzők, védendő érték	Műszaki állapot	Megjegyzés
„Fésűs beépítésben álló, téglalap alaprajzú, földszintes lakóház, cserépfedéses nyeregtetővel, deszkaoromzattal, udvari oldalához csatlakozó keskenyebb toldaléképülettel. Utcai homlokzatán tükrös vakolat keret, könyöklős, tagozott szemöldökpárkányos, vakolattal keretezett ablakok, falazott tornácbeyárat. Oromzatban felújítási évszám: 1993. Udvari oldalán fejezetes pillérekkel alátámasztott, cseréppel fedett, félnyeregtetős, mellvédes tornác. 19. század második felei nyílászárók.	Megfelelő műszaki állapotban van. A hivatalos alaptérképen, az udvaron lévő kisebb melléképületek már nem léteznek. Egytraktusos mestergerendával elrendezés, alátámasztott deszkafödémekkel. Épült a 19. században. Jelenleg vendégház. Népi műemlék.”*	A helyszínelés és a felvételek készítésének időpontja: 2021.05.26. Ellenőrzés: 2021. 09. 09./2022.09.03. *CSCSMKH Építésügyi és Örökségvédelmi Főosztály Építésügyi Hatósági Osztály 1 adatszolgáltatása Törzsszám:9926 Azonosító: 3336

Helyszínrajz



Fotók



Felújítási, helyreállítási javaslatok			
Tető	Homlokzat	Nyílászárók	Egyéb
Oromdeszkázat, szegélydeszka (sörtedeszka) vízvetődeszkázat javítása, festése	Vakolat javítása, meszelés (leginkább a szomszéd felőli hátsó homlokzaton)	(Festés)	Tornác süllyedésének megszüntetése, javítása
Melléképület	Pince	Kapu, kerítés	
-	-	Festés	
Támogatások			Felújítás időpontja
Kisfaludy Turisztikai Fejlesztési Program: 2.000.000 Ft (TFC-M-1.1.2-2020-09405) ** 2021.10.21-én a Teleki Pál Alapítvány Népi Építészeti Programjára kerítés felújítására irányuló pályázatot nyújtott be az önkormányzat. Nem kapott támogatást.			** 2021 nyarán megtörtént a nyílászárók festése, új konyhabútor készült, az udvaron tűzrakóhely létesült.
Tulajdonviszony			
Csongrád Város Önkormányzata tulajdona (üzemeltető: Csongrádi Homokfőveny Idegenforgalmi Szociális Szövetkezet)			
Egyéb javaslatok			
Fotók			
			

Készítette: Varga Júlia főépítész


Sorszám	Hrsz.	Cím	Megnevezés	Védettségi fok	Javasolt védettségi fok
13.	5797	Gyökér u. 19.	Halászház és gazdasági épületei	Műemlék	-


Funkció	Beépítés	Szintszám	Tetőforma, -héjazat	Nyílászárók	Lábazat
Textiles ház	Oldalhatáron álló	Földszint	Nádfedéses nyeregtető, deszkaoromzattal	Utcai főhomlokzat osztott egyablakos, sötétbarnára festett fa szerkezetű nyílászáró	Sötétszürkére (venyigefeketére) meszelve
Melléképület			Pince	Kapu, kerítés	Kút
Elbontásra került az alaptérképen feltüntetett melléképület			-	Feketére festett, tömör deszkakerítés	-
Leírás, jellemzők, védendő érték			Műszaki állapot	Megjegyzés	
„Fésűs beépítésben álló, L-alaprajzú, földszintes lakóház, nádfedéses nyeregtetővel, deszkaoromzattal, az utcai szárny É-i részén, az udvar felé, szénaledobó nyílással. Eredetileg egytraktusos elrendezésű, részben mestergerendával alátámasztott deszkafödémrel. Épült a 19. század második felében, átalakítva. Jelenleg vendégház. Népi műemlék.” *			Felújítandó	<p>A helyszínelés és a felvételek készítésének időpontja: 2021.05.26. Ellenőrzés: 2021. 09. 09./2022.09.03.</p> <p>* CSCSMKH Építésügyi és Örökségvédelmi Főosztály Építésügyi Hatósági Osztály 1 - adatszolgáltatása</p> <p>Törzsszám: 6763 Azonosító: 17252 (halászház), 17253 (gazdasági épületek), 3337 (halászház és g.ép-i)</p>	

Helyszínrajz



Fotók



Felújítási, helyreállítási javaslatok			
Tető	Homlokzat	Nyílászárók	Egyéb
Tetőszerkezet felújítása, nádaszás javítása, szegélydeszka (sörtedeszka), oromdeszkázat festése	Meszelés	-	„Textiles ház” c. tábla átfestése
Melléképület	Pince	Kapu, kerítés	
-	-	Festés	
Támogatások			Felújítás időpontja
2021.10.21-én a Teleki Pál Alapítvány Népi Építészeti Programján belül kerítés és nádtető cseréjére irányuló pályázatot nyújtott be az önkormányzat. Támogatást nádtető cseréjére kapott az önkormányzat. Tartószerkezet felújítását követően kerülhet majd sor a nádtető cseréjére. ***			2021 májusában a belső terek meszelése folyt közösségi összefogás keretén belül.
Tulajdonviszony			
Magyar Állam tulajdona			
Egyéb javaslatok			
<p>*** Statikai szakvélemény, faanyagvédelmi szakvélemény alapján új tetőszerkezet építése szükséges, örökségvédelmi engedélyes tervek elkészültek, tetőszerkezeti terv és költségvetés készítésére van szükség.</p> <p>A Csoóri Sándor Alapból (CSSP-TARGYALKOTO-B-2022) nem kapott támogatást a város. A pályázati forrásból az épület homlokzatának, lábazatának javítására, festésére, külső-belső falak javítására, meszelésére, külső-belső nyílászárók javítására, festésére került volna sor.</p>			
Fotók			
			

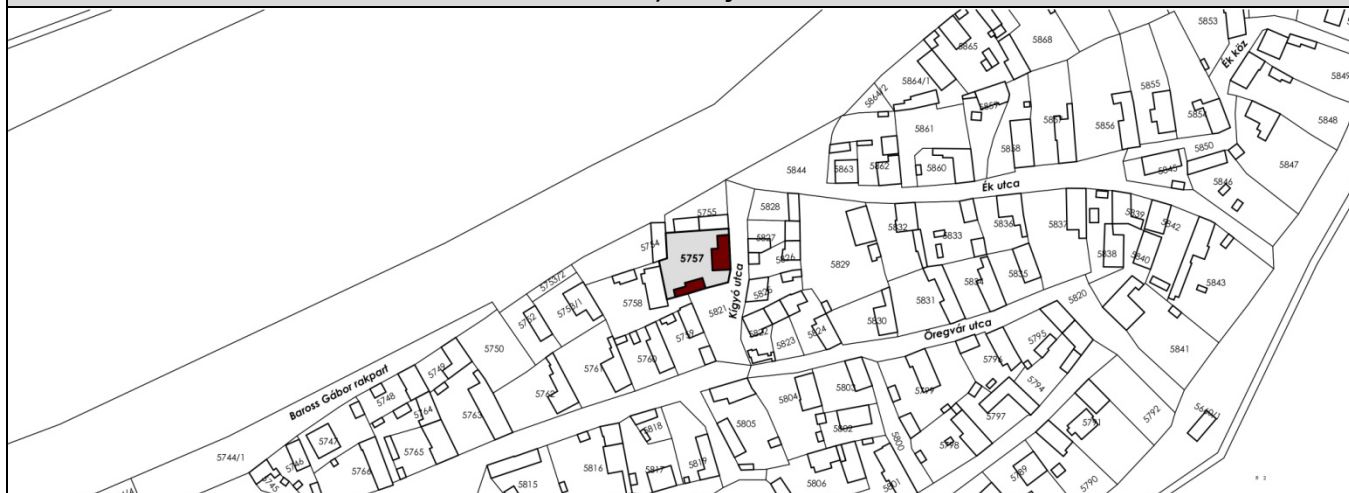
Készítette: Varga Júlia főépítész

Sorszám	Hrsz.	Cím	Megnevezés	Védettségi fok	Javasolt védettségi fok
14.	5757	Kígyó u. 4.	Halászház (és melléképület)	Műemlék	-

Funkció	Beépítés	Szintszám	Tetőforma, -héjazat	Nyílászárók	Lábazat
Lakóépület	Oldalhatáron álló, előkert	Földszint	Nádfedéses nyeregtetővel, cserepezett gerinccel, deszkaoromzattal, tornác fedése folyamatban	Sötétbarnára festett fa nyílászárók	Sötétszürkére (venyigefeketére) meszelve
Melléképület			Pince	Kapu, kerítés	Kút
A D-i telekhatáron téglány alaprajzú, cserépfedéses nyeregtetős (műemlék tartozék).			-	Fekete tömör és nyitott deszkakerítés	




Leírás, jellemzők, védendő érték	Műszaki állapot	Megjegyzés
„Szabadon, hosszabbik oldalával az utcavonalon álló, az utca kiteresedése felé előkert, téglalap alaprajzú, földszintes lakóház, nádfedéses nyeregtetővel, cserepezett gerinccel, deszkaoromzattal. Udvari homlokzatán, a D-i szakaszon, téglapilléres, mellvéd, cseréppel fedett, félnyeregtetős tornác. Eredetileg egytraktusos elrendezés, háromszatú belső, mestergerendával alátámasztott, deszkafödém helyiségek. Épült a 19. században, részben átalakítva. A D-i telekhatáron téglány alaprajzú, cserépfedéses nyeregtetős melléképület. Népi műemlék.” *	Felújítás alatt van.	A helyszínelés és a felvételek készítésének időpontja: 2021.05.26. Ellenőrzés: 2021. 09. 09./2022.09.03. * CSCSMKH Építésügyi és Örökségvédelmi Főosztály Építésügyi Hatósági Osztály 1 - adatszolgáltatása Törzsszám:8305 Azonosító: 3338 (halászház) Azonosító: 16542 (mellékép-műemlék tartozék)

Helyszínrajz



Fotók



Felújítási, helyreállítási javaslatok			
Tető	Homlokzat	Nyílászárók	Egyéb
Nádazás kisebb javítása	Vakolat javítása, meszelés	-	Vezetékek eltávolítása a homlokzatról
Melléképület	Pince	Kapu, kerítés	
Vakolat javítása, meszelés, szegélydeszka (sörtedeszka) oromdeszkázat javítása, festése	-	-	
Támogatások			Felújítás időpontja
			2021.
Tulajdonviszony			
Magántulajdon.			
Egyéb javaslatok			
<p>A tornác felújítása, valamint a halászház és szomszédos, Baross Gábor rakpart 23. sz. alatti lakóépület közötti átjáró megvalósítása felülvizsgálatra került. A nyaktagot elbontották. (</p> <div>   </div> <p>2022.09.03.</p>			
Fotók			
<div>   </div>			

Készítette: Varga Júlia főépítész

Sorszám	Hrsz.	Cím	Megnevezés	Védettségi fok	Javasolt védettségi fok
15.	5767	Öregvár u. 23.	Halászház (és melléképület)	Műemlék	-

Funkció	Beépítés	Szintszám	Tetőforma, -héjazat	Nyílászárók	Lábazat
Lakóépület	Oldalhatáron álló, előkert	Földszint	Nádfedéses nyeregtető, cserepezett gerinccel, elől deszka-, hátul tűzfalal lezárt; cseréppel fedett, félnyeregtetős tornác és melléképület, hullámpala fedésű gépkocsibeálló	A főhomlokzat ablak nélküli, az oldalhomlokzaton négy kékre festett osztott ablak, udvar felől okkersárga fa nyílászárók	Fehérre meszelve


Melléképület	Pince	Kapu, kerítés	Kút
A D-i telekhatáron téglány alaprajzú, cseréppel fedett, nyeregtetős melléképület (műemlék tartozék), a Bökényalj út felől hozzáépített félnyeregtetős garázs (nincs feltüntetve) áll.	-	Betonpillérek közt, - lábazon kopott deszka- és léckerítés, barnára festett garázkapú fából, fémváz, dróthálós nagykapu	

Leírás, jellemzők, védendő érték	Műszaki állapot	Megjegyzés
„Saroktelken, hosszabbik oldalával az utca kiteresedése felé álló, előkert, téglalap alaprajzú, földszintes lakóház, nádfedéses nyeregtetővel, cserepezett gerinccel, elől deszka-, hátul vakolt deszkaoromzattal. Udvari homlokzatán cseréppel fedett, félnyeregtetős, utólag beépített tornác. Eredetileg egytraktusos elrendezés, háromszatú belső, deszkafödém helyiségek. Épült a 19. században, részben átalakítva.	Felújítandó, kisebb átalakítások szükségességek. (A helyszínelés és az ellenőrzés idejében eladó). A D-i telekhatáron téglány alaprajzú, cseréppel fedett, nyeregtetős melléképület. Népi műemlék.” *	A helyszínelés és a felvételek készítésének időpontja: 2021.05.26./06.22 Ellenőrzés: 2021.09.10/2022.09.14. * CSCSMKH Építésügyi és Örökségvédelmi Főosztály Építésügyi Hatósági Osztály 1 -adatszolgáltatása Törzsszám: 8306 Azonosító: 3341 (halászház) 22452 (mellékép-műemlék tartozék)

Helyszínrajz



Fotók



Felújítási, helyreállítási javaslatok			
Tető	Homlokzat	Nyílászárók	Egyéb
Oromdeszkázat, szegélydeszka (sörtedeszka) javítása, festése; vakolt oromfal festése (nádazás későbbiekben)	Vakolat javítása, meszelés	-	Toldaléképületként megvalósult hullámpala fedésű és burkolatú gépjárműbeálló elbontása, főhomlokzaton lévő gázvezeték áthelyezésének felülvizsgálata szükséges.
Melléképület	Pince	Kapu, kerítés	
Meszelés	-	Hiányzó tömör deszkakerítés pótlása, festés általánosan	
Támogatások			Felújítás időpontja
Tulajdonviszony			
Magántulajdon			
Egyéb javaslatok			
<div style="display: flex; justify-content: space-around;">   </div> <p style="text-align: center;">2022.09.14.</p>			
Fotók			
			

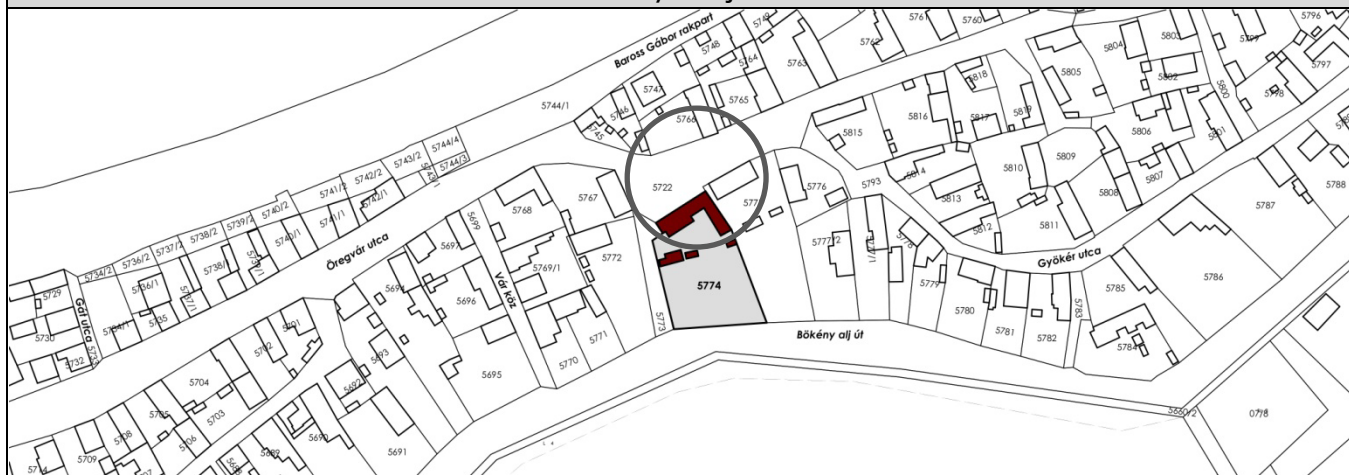
Készítette: Varga Júlia főépítész

Sorszám	Hrsz.	Cím	Megnevezés	Védettségi fok	Javasolt védettségi fok
16.	5774	Öregvár u. 27.	Halászház	Ált. műemléki védelem	-

Funkció	Beépítés	Szintszám	Tetőforma, -héjazat	Nyílászárók	Lábazat
Lakóépület	Saroktelken, oldalhatáron álló	Földszint	Nádfedéses nyeregtető, cserepezett gerinccel, deszkaoromzattal, cseréppel fedett, félnyeregtetős, tornác.	Főhomlokzaton fehérre, oldalhomlokzaton, melléképületek barna festett faszerkezetű	Világosszürkére festve (dörzsvakolat)
Melléképület			Pince	Kapu, kerítés	Kút
Cseréppel és hullámpalával fedett nyeregtetős melléképületek, félnyeregtetős árnyékszék			Alápincézett toldaléképület	Barna fahatású fém nagykapu, betonkerítés	

Leírás, jellemzők, védendő érték	Műszaki állapot	Megjegyzés
„Saroktelken, hosszabbik oldalával az utcavonalon álló, téglalap alaprajzú, földszintes lakóház, nádfedéses nyeregtetővel, cserepezett gerinccel, deszkaoromzattal, K-i végéhez L alakban csatlakozó, földszintes, alápincézett toldaléképülettel. Rövidebb utcai homlokzatán a 20. század második felében készült vakolatarchitektúra. Udvari homlokzatán cseréppel fedett, félnyeregtetős, utólag beépített tornác. Udvari homlokzatának É-i végén pincelejárát. Eredetileg egytraktusos elrendezés. Az utcavonaláig húzódó pince téglalap dongaboltozatos, a pinceajtón 19. századi vasalat. Épült a 19. században, átalakítva.	Megfelelő műszaki állapotban van. Népi műemlék.” *	A helyszínelés és a felvételek készítésének időpontja: 2021.05.26. Ellenőrzés: 2021. 09. 10./2022.09.03. * CSCSMKH Építésügyi és Örökségvédelmi Főosztály Építésügyi Hatósági Osztály 1 - adatszolgáltatása Törzsszám: 8307 Azonosító: 3342

Helyszínrajz



Fotók

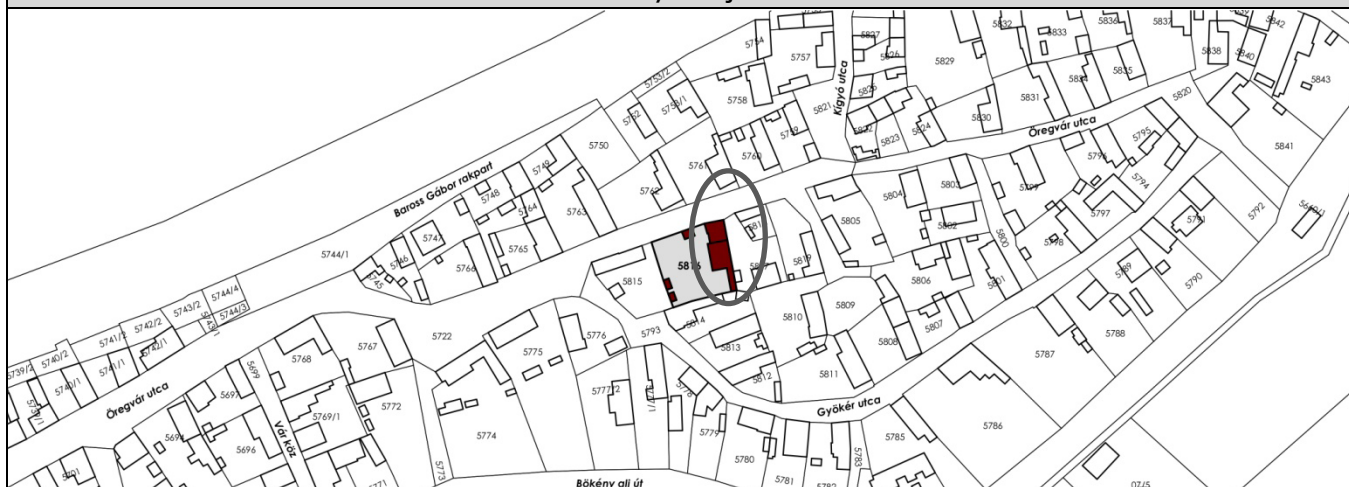


Felújítási, helyreállítási javaslatok			
Tető	Homlokzat	Nyílászárók	Egyéb
Oromdeszkázat javítása, vízvető festése, hullámpalafedés megszüntetése (későbbiekben nádazás)	-	Főhomlokzat ablaka körüli díszítés megszüntetése	Gázvezeték áthelyezésének felülvizsgálata szükséges.
Melléképület	Pince	Kapu, kerítés	
Sárga oromfal fehérre festése	-	Betonkerítés helyett tömör deszkakerítés	
Támogatások			Felújítás időpontja
Tulajdonviszony			
Magántulajdon			
Egyéb javaslatok			
Fotók			

Sorszám	Hrsz.	Cím	Megnevezés	Védettségi fok	Javasolt védettségi fok
17.	5816	Öregvár u. 33. és 33.a.	Halászház	Ált. műemléki védelem	-

Funkció	Beépítés	Szintszám	Tetőforma, -héjazat	Nyílászárók	Lábazat
Lakóépület	Oldalhatáron álló	Földszint	Nádfedéses nyeregtető, cserepezett gerinccel, szénaledobó nyílással, téglatoromzattal, udvaron cserépfedéssel. Cseréppel fedett, félnyeregtetős tornác s árnyékszék	Barnára festett fa nyílászárók (főhomlokzaton osztott és osztatlan), téglaparkány	Sötétzürkére (venyigefeketére) meszelve
Melléképület			Pince	Kapu, kerítés	Kút
Cseréppel fedett vakolt árnyékszék, kukoricagóré			-	Kopott tömör deszkakerítés	
Leírás, jellemzők, védendő érték			Műszaki állapot	Megjegyzés	
„Fésűs beépítésben álló, téglalap alaprajzú, földszintes lakóház, újonnan épült szerkezetű, az utca felé nádfedéses nyeregtetővel, cserepezett gerinccel, szénaledobó nyílással, téglatoromzattal, az udvari részen cserépfedéssel. Udvari, homlokzatán, részben beépített, cseréppel fedett, félnyeregtetős tornác, D-i végéhez, L alakban, kis nyári konyha csatlakozik. Épült a 19. században, (jelenleg teljes átalakítás alatt). Népi műemlék.” *			Felújításra szorul.	A helyszínelés és a felvételek készítésének időpontja: 2021.06.01. Ellenőrzés: 2021. 09. 10. /2022.09.03. * CSCSMKH Építésügyi és Örökségvédelmi Főosztály Építésügyi Hatósági Osztály 1 - adatszolgáltatása Törzsszám:9161 Azonosító: 3343	

Helyszínrajz



Fotók

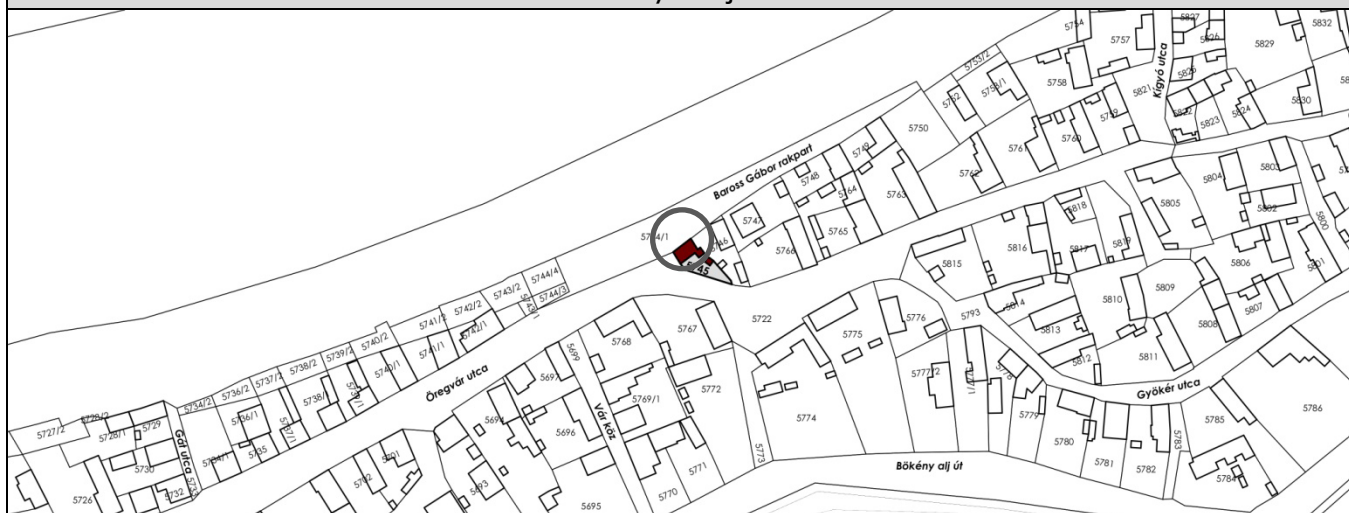


Felújítási, helyreállítási javaslatok			
Tető	Homlokzat	Nyílászárók	Egyéb
Nádazás, cserépfedés, szénaledobó javítása, oromdeszkázat javítása	Vakolat javítás, festés	Nyílászárók egységes osztása	
Melléképület	Pince	Kapu, kerítés	
Meszelés	-	Javítás, festés	
Támogatások			Felújítás időpontja
Tulajdonviszony			
Magántulajdon			
Egyéb javaslatok			
Fotók			

Sorszám	Hrsz.	Cím	Megnevezés	Védettségi fok	Javasolt védettségi fok
18.	5745	Öregvár u. 34.	Lakóház	Műemlék	-


Funkció	Beépítés	Szintszám	Tetőforma, -héjazat	Nyílászárók	Lábazat
Élelmiszerüzlet	Saroktelken, oldalhatáron álló	Földszint	Nádfedéses nyeregtető, deszkaoromzattal, cseréppel fedett, félnyeregtetős nyári konyha	Barnára festett fa nyílászárók (főhomlokzaton osztott ablakok)	Sötétszürkére (venyigefeketére), sötétbarnára meszelve
Melléképület			Pince	Kapu, kerítés	Kút
K-i telekhatár közepén új félnyeregtetős, cseréppel fedett melléképület fém ajtókkal			-	Feketére festett tömör deszkakerítés	-
Leírás, jellemzők, védendő érték			Műszaki állapot	Megjegyzés	
„Saroktelken, rövidebb oldalával az Öregvár utca vonalán álló, téglalap alaprajzú földszintes lakóház, nádfedéses nyeregtetővel, deszkaoromzattal, ÉK-i sarkához L alakban csatlakozó, cseréppel fedett, félnyeregtetős nyári konyhával. Egytraktusos elrendezés, kétosztatú belső, mestergerendával alátámasztott deszkafödémek helyiségek. Épült a 19. században. A K-i telekhatár közepén új melléképület. Népi műemlék.” *			Megfelelő műszaki állapotban van, kisebb felújítások szükségesek.	<p>A helyszínelés és a felvételek készítésének időpontja: 2021.05.26. Ellenőrzés: 2021. 09. 10./2022.09.03.</p> <p>* CSCSMKH Építésügyi és Örökségvédelmi Főosztály Építésügyi Hatósági Osztály 1 - adatszolgáltatása</p> <p>Törzsszám: 6764 Azonosító: 3344</p>	

Helyszínrajz



Fotók



Felújítási, helyreállítási javaslatok			
Tető	Homlokzat	Nyílászárók	Egyéb
Oromdeszkázat, szegélydeszka (sörtedeszka), vízvezető deszka festése (nádazás későbbiekben)	Vakolat javítása, meszelés	Festés	
Melléképület	Pince	Kapu, kerítés	
Vakolat javítás, meszelés	-	Festés, kisebb javítások	
Támogatások			Felújítás időpontja
2021.10.21-én a Teleki Pál Alapítvány Népi Építészeti Programjára kerítés felújítására irányuló pályázatot nyújtott be az önkormányzat. Nem kapott támogatást.			
Tulajdonviszony			
Csongrád Város Önkormányzata (Üzemeltető: Piroskavárosi Szociális és Rehabilitációs Foglalkoztató Nonprofit Kft.)			
Egyéb javaslatok			
<p>2021 nyarán felmerült egy légkondicionáló berendezés beszerelése a nagy meleg miatt, az eladók komfortosabb munkavégzése és a vevők kedvezőbb kiszolgálása, valamint termékek minőségmegőrzése végett. Több fajta árut, többek között édességeket nem tudnak rendelni olvadás miatt. Az alábbi lehetőségek merültek fel:</p> <ul style="list-style-type: none"> kültéri egység nélküli klímaberendezés kültéri egység padláson történő elhelyezése kültéri egység földre való elhelyezése és növényzettel való eltakarása <p>A klímaberendezés kültéri egységének külső falra, konzolon történő elhelyezése nem javasolt.</p>			
Fotók			
			

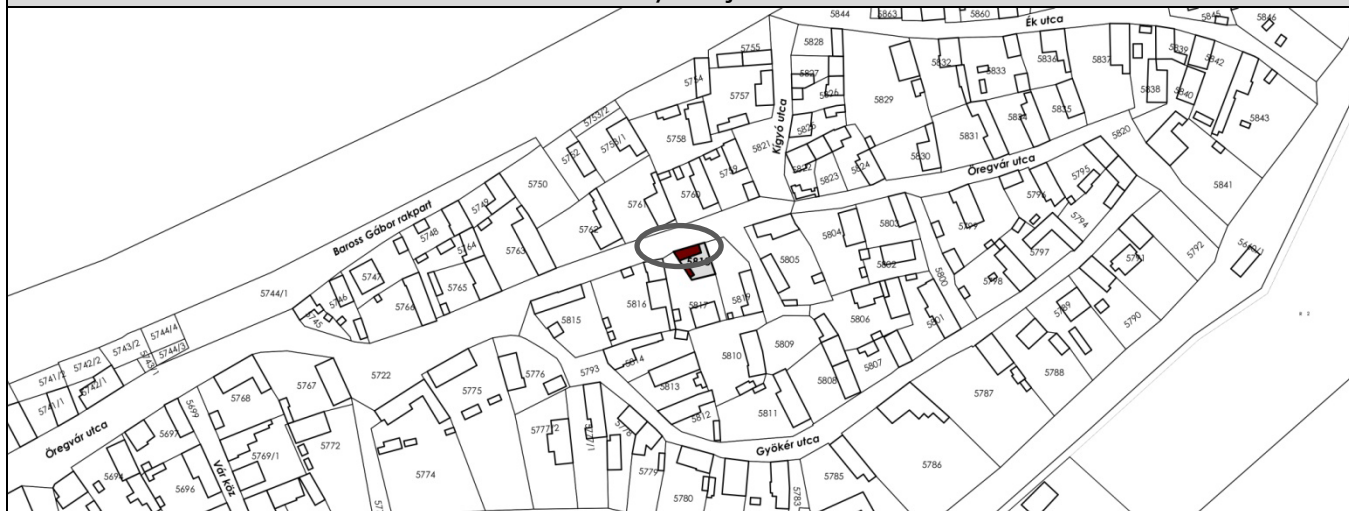
Készítette: Varga Júlia főépítész

Sorszám	Hrsz.	Cím	Megnevezés	Védettségi fok	Javasolt védettségi fok
19.	5818	Öregvár u. 37.	Halászház (Égető-ház)	Műemlék	-

Funkció	Beépítés	Szintszám	Tetőforma, -héjazat	Nyílászárók	Lábazat
Vendégház	Oldalhatáron álló	Földszint	Nádfedéses nyeregtető, deszkaoromzattal.	Sötétbarnára és (korábban) fehérre festett faszerkezetűek	Sötétszürkére (venyigefeketére) meszelve
Melléképület			Pince	Kapu, kerítés	Kút
-			-	Feketére festett tömör deszkakerítés	

Leírás, jellemzők, védendő érték	Műszaki állapot	Megjegyzés
„Szabadon, hosszabbik oldalával az utcavonalon álló, téglalap alaprajzú, földszintes lakóház, nádfedéses nyeregtetővel, deszkaoromzattal. Egytraktusos elrendezés, háromosztatú belső, mestergerendával alátámasztott, deszkafödémek helyiségek. Megújított kemence. Épült 1850 körül. Népi műemlék.” *	Megfelelő műszaki állapotban van. Kisebb felújítások szükségesek. A hivatalos alaptérképen feltüntetett melléképület nem létezik már.	A helyszínelés és a felvételek készítésének időpontja: 2021.05.26. Ellenőrzés: 2021. 09. 10. /2022.09.03. * CSCSMKH Építésügyi és Örökségvédelmi Főosztály Építésügyi Hatósági Osztály 1 - adatszolgáltatása Törzsszám:8308 Azonosító: 3345

Helyszínrajz



Fotók



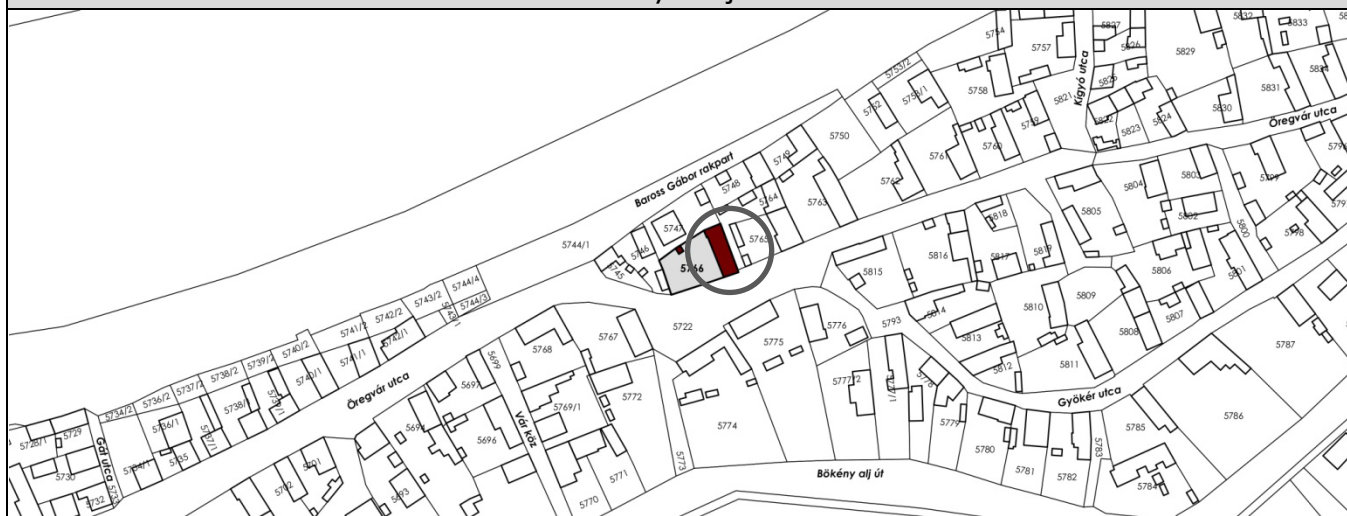
Felújítási, helyreállítási javaslatok			
Tető	Homlokzat	Nyílászárók	Egyéb
-	Lábazat javítása, meszelése	Egységes osztású ablakok beépítése, (festés)	Téglakémény javításra szorul.
Melléképület	Pince	Kapu, kerítés	
-	-	-	
Támogatások			Felújítás időpontja
Kisfaludy Turisztikai Fejlesztési Program: 1.000.000 Ft (TFC-M-1.1.2-2020-09393)** 2021.10.21-én a Teleki Pál Alapítvány Népi Építészeti Programjára kerítés felújítására irányuló pályázatot nyújtott be az önkormányzat. Nem kapott támogatást.			** 2021 nyarán a nyílászárók festése megtörtént.
Tulajdonviszony			
Magyar Állam (üzemeltető: Csongrádi Homokföveny Idegenforgalmi Szociális Szövetkezet)			
Egyéb javaslatok			
Fotók			

Sorszám	Hrsz.	Cím	Megnevezés	Védettségi fok	Javasolt védettségi fok
20.	5766	Öregvár u. 38.	Lakóház	Műemlék	-

Funkció	Beépítés	Szintszám	Tetőforma, -héjazat	Nyílászárók	Lábazat
Lakóépület	Oldalhatáron álló	Földszint	Nádfedéses nyeregtető, cserepezett gerinccel, deszkaoromzattal, kiugró és tetősíkból álló tetőablakok	Barnára festett fa (főhomlokzaton egy osztott ablak)	Fehérre meszelve
Melléképület			Pince	Kapu, kerítés	Kút
-			-	Részen felújított tömör deszkakerítés, feketére és sárgásbarnára festve	-


Leírás, jellemzők, védendő érték	Műszaki állapot	Megjegyzés
„Fésűs beépítésben álló, téglalap alaprajzú, földszintes lakóház, nádfedéses nyeregtetővel, deszkaoromzattal, É-i részéhez L alakban csatlakozó újabb toldaléképülettel. Eredetileg egytraktusos elrendezés, háromszatú belső, mestergerendával alátámasztott, deszkafödemes helyiségek. Épült a 19. században. Átalakítva, a toldalék jelenleg műterem. Népi műemlék.” *	Felújítandó, kisebb javítások szükségesek	A helyszínelés és a felvételek készítésének időpontja: 2021.05.26./06.22./07.08 Ellenőrzés: 2021. 09. 10. /2022.09.03. * CSCSMKH Építésügyi és Örökségvédelmi Főosztály Építésügyi Hatósági Osztály 1 -adatszolgáltatása Törzsszám: 6765 Azonosító: 3346

Helyszínrajz



Fotók



Felújítási, helyreállítási javaslatok			
Tető	Homlokzat	Nyílászárók	Egyéb
Oromdeszkázat és szegély festése	Vakolat javítása, meszelés, lábazat sötétszürkére vagy barnára meszelése	Festés homlokzaton és tetőn is	
Melléképület	Pince	Kapu, kerítés	
-	-	Festés: egységesen fekete színre	
Támogatások			Felújítás időpontja
Tulajdonviszony			
Magántulajdon (Tóth Béla szobrászművész egykori lakóháza)			
Egyéb javaslatok			
Fotók			
			

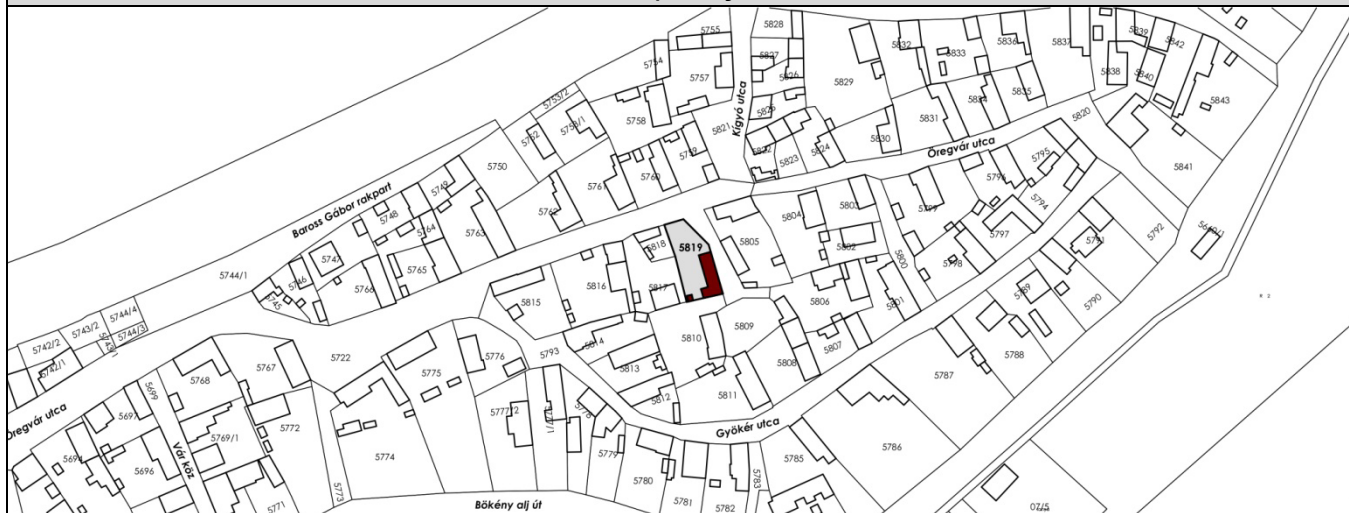
Készítette: Varga Júlia főépítész

Sorszám	Hrsz.	Cím	Megnevezés	Védettségi fok	Javasolt védettségi fok
21.	5819	Öregvár u. 39.	Halászház (és melléképület)	Műemlék	-

Funkció	Beépítés	Szintszám	Tetőforma, -héjazat	Nyílászárók	Lábazat
Vendégház (volt fazekasház)	Saroktelken, oldalhatáron álló	Földszint	Cserépfedésű nyeregtetű, vakolt oromzattal, az É-i oromzatban padlásfeljáró, cserépfedésű melléképület	Sötétbarnára festett fa	Sötétszürkére (venyigefeketére) meszelve
Melléképület			Pince	Kapu, kerítés	Kút
DNy-i telekhatáron téglalap alaprajzú, cserépfedésű melléképület (műemlék tartozék).			-	Kopott tömör deszkakerítés	


Leírás, jellemzők, védendő érték	Műszaki állapot	Megjegyzés
„Saroktelken, hosszabbik oldalával az utcavonalon álló, téglalap alaprajzú, földszintes lakóház, (pala, illetve) cserépfedésű nyeregtetővel, vakolt oromzattal, az É-i oromzatban padlásfeljáróval, DNy-i sarkához L-alakban csatlakozó, cseréppel fedett félnyeregtetős nyári konyhával. Egytraktusos elrendezés, vakolt síkmennyezettel. Épült a 19. században. A DNy-i telekhatáron téglalap alaprajzú, cserépfedésű melléképület. Népi műemlék.” *	Megfelelő műszaki állapotú, kisebb javítások szükségesek.	A helyszínelés és a felvételek készítésének időpontja: 2021.05.26. Ellenőrzés: 2021. 09. 10. /2022.09.03. * CSCSMKH Építésügyi és Örökségvédelmi Főosztály Építésügyi Hatósági Osztály 1 - adatszolgáltatása Törzsszám:8882 Azonosító: 3347 (halászház) Azonosító: 22453 (melléképület-műemlék tartozék)

Helyszínrajz



Fotók



Felújítási, helyreállítási javaslatok			
Tető	Homlokzat	Nyílászárók	Egyéb
Oromdeszkaszegély festése	Vakolat javítása, meszelés	-	
Melléképület	Pince	Kapu, kerítés	
Vakolat javítása, meszelés	-	Festés fekete színre	
Támogatások			Felújítás időpontja
2021.10.21-én a Teleki Pál Alapítvány Népi Építészeti Programjára kerítés felújítására irányuló pályázatot nyújtott be az önkormányzat. Nem kapott támogatást.			
Tulajdonviszony			
Csongrád Város Önkormányzata (üzemeltető: Csongrádi Homokföveny Idegenforgalmi Szociális Szövetkezet, szezonon kívül recepció működik benne)			
Egyéb javaslatok			
Fotók			
			

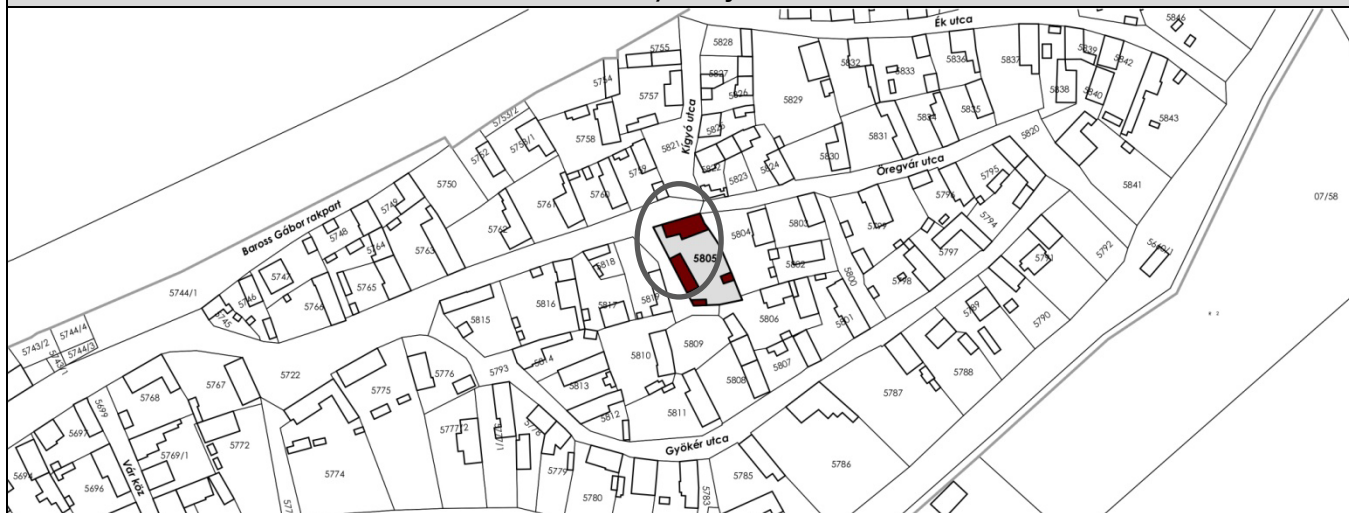
Készítette: Varga Júlia főépítész

Sorszám	Hrsz.	Cím	Megnevezés	Védettségi fok	Javasolt védettségi fok
22-23.	5805	Öregvár u. 45., 45/b.	Halászház /Blázsik-ház (és melléképület)	Műemlék	-

Funkció	Beépítés	Szintszám	Tetőforma, -héjazat	Nyílászárók	Lábazat
Vendégház	Oldalhatáron álló, előkert	Földszint	Nádfedéses nyeregtetővel, deszkaoromzattal, cseréppel fedett, félnyeregtetős tornác	Fő- és oldalhomlokzat egyaránt osztott egyablakos, sötétbarnára festett fa szerkezetű	Sötétszürkére (venyigefeketére) meszelve
Melléképület			Pince	Kapu, kerítés	Kút
Ny-i telekhatáron nádfedéses, nyeregtetős (műemlék tartozék), K-in cserépfedéses, félnyeregtetős, udvarban árnyékszék, tároló			-	Feketére festett tömör deszkakerítés	Van



Leírás, jellemzők, védendő érték	Műszaki állapot	Megjegyzés
„Saroktelken, hosszabbik oldalával az utcavonalon álló, téglalap alaprajzú, földszintes lakóház, nádfedéses nyeregtetővel, deszkaoromzattal. Udvari homlokzatának K-i kétharmadán beépített, cseréppel fedett, félnyeregtetős tornác. Eredetileg egytraktusos elrendezés, háromszobás belső, mestergerendával alátámasztott, illetve anélküli deszkafödémekkel. A beépített tornác K-i részén kialakított konyhában, másodlagos elhelyezésben álló takaréktűzhely. Épült a 19. században. Átalakítva, jelenleg vendégház. A Ny-i telekhatáron külön trsz. alatt védett, azonos hrsz.-on álló, a zsákutca felől megközelíthető, téglalap alaprajzú, földszintes melléképület, nádfedéses	Felújítandó, különösen a 45/b. van elhanyagolt, leromlott állapotban. Az 1940-es években előtérrel és konyhával bővült (Öregvár u. 45.) nyeregtetővel, vakolt oromzattal (trsz.: 8252). Eredetileg istálló volt, jelenleg, a telektől elkerítve, külön telekbejáratú lakóház (Öregvár u. 45/b). A K-i telekhatár D-i részén, téglalap alaprajzú, cserépfedésű nyeregtetős melléképület. Népi műemlék.” *	A helyszínelés és a felvételek készítésének időpontja: 2021.05.26. Ellenőrzés: 2021. 09. 10./2022.09.03. * CSCSMKH Építésügyi és Örökségvédelmi Főosztály Építésügyi Hatósági Osztály 1 - adatszolgáltatása 45: Törzsszám: 6766 Azonosító: 3349 (halászház) Azonosító: 22454 (melléképület – műemlék tartozék) 45/b: Törzsszám: 8252 Azonosító: 3348

Helyszínrajz



Fotók



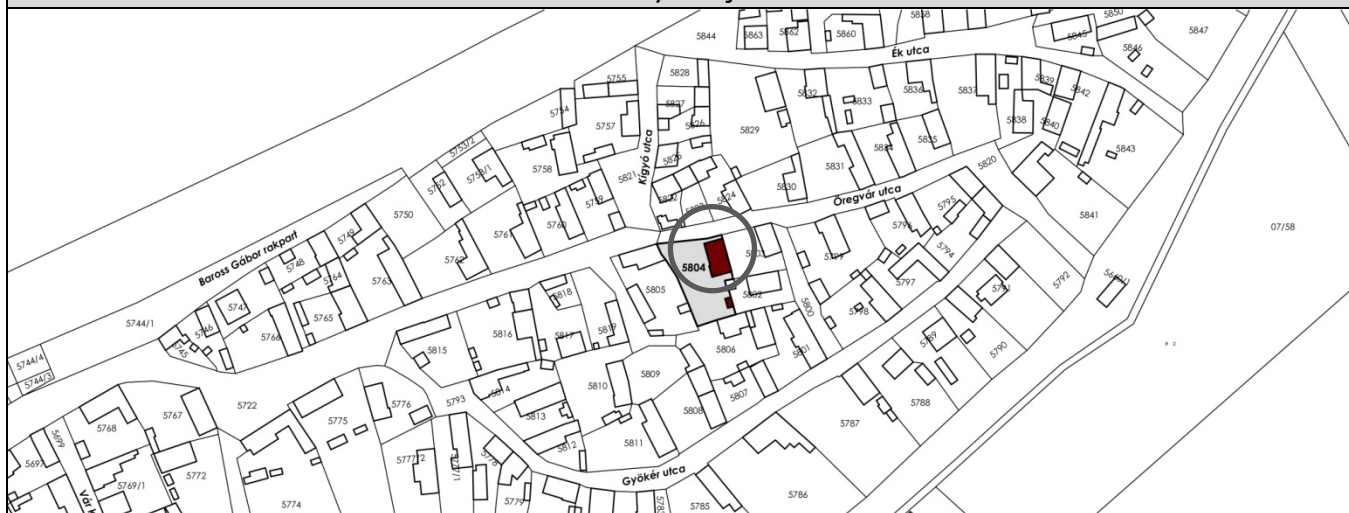
Felújítási, helyreállítási javaslatok			
Tető	Homlokzat	Nyílászárók	Egyéb
Szegélydeszka (sörtedeszka), vízvetődeszka és oromdeszkázat festése, fedés javítása (ált.)	Vakolatjavítás, meszelés (ált.)	Festés (ált.)	Kéményjavítás és kertrendezés a 45/b. esetben
Melléképület	Pince	Kapu, kerítés	
Vakolatjavítás, meszelés, fedés javítása (ált.)	-	Új kerítés építése, javítás, festés (45/b.)	
Támogatások			Felújítás időpontja
Kisfaludy Turisztikai Fejlesztési Program: 2.000.000 Ft (TFC-M-1.1.2-2020-09403)** 2021.10.21-én a Teleki Pál Alapítvány Népi Építészeti Programján belül az Öregvár u. 45/b. esetben komplex felújításra (tetőcsere, homlokzat, nyílászáró felújítás, belső állagmegóvás, kerítés csere, járdafelújítás) pályázatot nyújtott be az önkormányzat. A felújítás tervezésére nyert támogatást az önkormányzat. A rövid határidő miatt azonban nem valósult meg a tervezés.			** 2021 nyarán felújításra került a fürdőszoba az Öregvár utca 45. szám alatt.
Tulajdonviszony			
Csongrád Város Önkormányzata (üzemeltető: Csongrádi Homokföveny Idegenforgalmi Szociális Szövetkezet)			
Egyéb javaslatok			
			
Fotók			
			

Készítette: Varga Júlia főépítész

Sorszám	Hrsz.	Cím	Megnevezés	Védettségi fok	Javasolt védettségi fok
24.	5804	Öregvár u. 47.	Lakóház	Műemlék	-


Funkció	Beépítés	Szintszám	Tetőforma, -héjazat	Nyílászárók	Lábazat
Vendégház	Oldalhatáron álló, előkertes	Földszint	Nádfedéses nyeregtető, félnyeregtetős cserépfedésű tornác	Sötétbarnára festett fa, egyablakos főhomlokzat	Sötétszürkére (venyigefeketére) meszelve
Melléképület			Pince	Kapu, kerítés	Kút
Félnyeregtetős, cserépfedésű toldalék melléképület; faszerkezetű, cserépfedésű fészér.			-	Tömör deszkakerítés	-
Leírás, jellemzők, védendő érték			Műszaki állapot		Megjegyzés
„Fésűs beépítésben álló, előkertes, téglalap alaprajzú, földszintes lakóház, nádfedésű nyeregtetővel, deszkaoromzattal, D-i végéhez csatlakozó, az épületnél keskenyebb, cseréppel fedett, félnyeregtetős melléképülettel. Udvari homlokzatán téglapilléres, mellvédes, D-i végén beépített, cseréppel fedett, félnyeregtetős tornác. Eredetileg egytraktusos elrendezésű, háromszatú belső, mestergerendával alátámasztott, illetve anélküli deszkafödémekkel. Épült a 19. században. Átalakítva, jelenleg vendégház. Az udvaron új építésű fészér, átalakítva. Népi műemlék.” *			Felújítandó Faszerkezetű fészér nincs jelölve a hivatalos alaptérképen, a hátsó kerti melléképítmény már nincs meg.		A helyszínelés és a felvételek készítésének időpontja: 2021.05.26. Ellenőrzés: 2021. 09. 10. /2022.09.03. * CSCSMKH Építésügyi és Örökségvédelmi Főosztály Építésügyi Hatósági Osztály 1 - adatszolgáltatása Törzsszám:9028 Azonosító: 3350

Helyszínrajz



Fotók



Felújítási, helyreállítási javaslatok			
Tető	Homlokzat	Nyílászárók	Egyéb
Nádazás javítása, szegélydeszka (sörtedeszka), vízvetődeszka és oromdeszkázat (helyenként) festése	Meszelés	(Festés)	-
Melléképület	Pince	Kapu, kerítés	
Cserépfedés javítása, faszerkezet festése, meszelés	-	Javítás, toldozás megszüntetése, festés: feketére	
Támogatások			Felújítás időpontja
Kisfaludy Turisztikai Fejlesztési Program: 2.000.000 Ft (TFC-M-1.1.2-2020-09386) ** 2021.10.21-én a Teleki Pál Alapítvány Népi Építészeti Programján belül kerítés és nádtető cseréjére irányuló pályázatot nyújtott be az önkormányzat. Támogatást nádtető cseréjére kapott az önkormányzat. Tartószerkezet felújítását követően kerülhet majd sor a nádtető cseréjére. ***			**2021 nyarán megtörtént a nyílászárók festése, új konyhabútor készült, az udvaron tűzrakóhely létesült.
Tulajdonviszony			
Csongrád Város Önkormányzata (üzemeltető: Csongrádi Homokföveny Idegenforgalmi Szociális Szövetkezet)			
Egyéb javaslatok			
*** Statikai szakvélemény, faanyagvédelmi szakvélemény alapján új tetőszerkezet építése szükséges, örökségvédelmi engedélyes tervek elkészültek, tetőszerkezeti terv és költségvetés készítésére van szükség.			
Fotók			
			

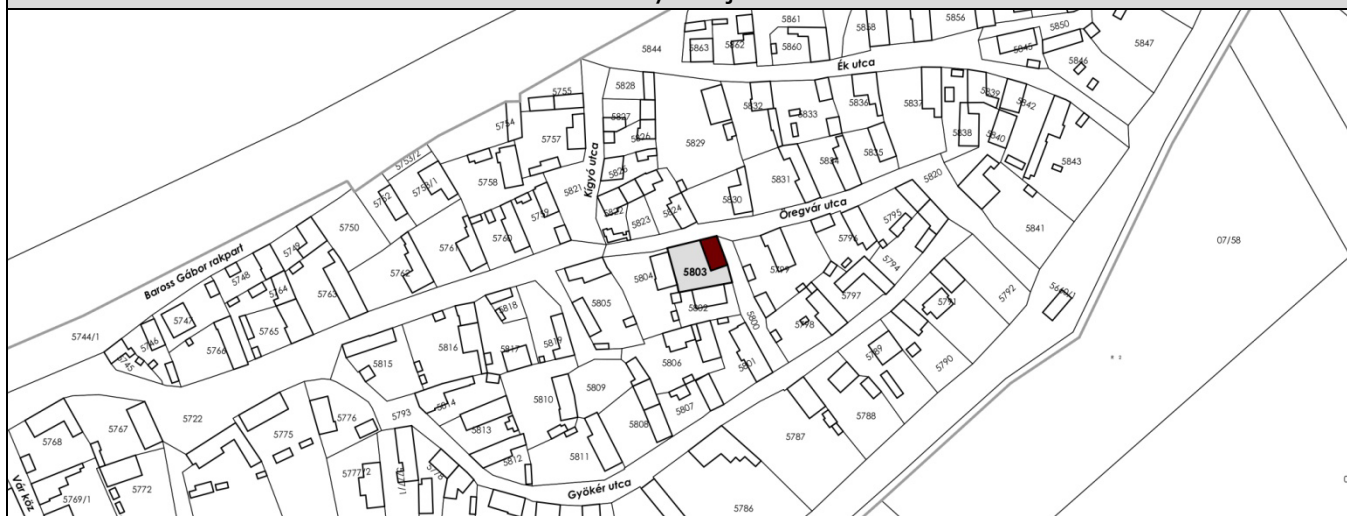
Készítette: Varga Júlia főépítész

Sorszám	Hrsz.	Cím	Megnevezés	Védettségi fok	Javasolt védettségi fok
25.	5803	Öregvár u. 49.	Halászház (Bertus-ház)	Műemlék	-

Funkció	Beépítés	Szintszám	Tetőforma, -héjazat	Nyílászárók	Lábazat
Vendégház	Oldalhatáron álló	Földszint	Nádfedéses nyeregtető, cserépfedésű tornác	Sötétbarnára festett faszerkezetű utcai ablakok (vakolt keretézéssel) és bejárati ajtó	Sötétszürkére (venyigefeketére) meszelve
Melléképület			Pince	Kapu, kerítés	Kút
-			-	Feketére festett tömör deszkakerítés	



Leírás, jellemzők, védendő érték	Műszaki állapot	Megjegyzés
<p>Saroktelken, rövidebb oldalával az Öregvár utca vonalán álló, téglalap alaprajzú, földszintes lakóház, nádfedéses nyeregtetővel, az utca felé vakolt-, hátul deszkaoromzattal, utóbbiban padlásfeljáróval. Az Öregvár utcai homlokzatán vakolt keretézéssel rendelkező ablakok és falsávok, falazott tornácbeljárattal. Udvari homlokzatán faoszlopos, cseréppel fedett, félnyeregtetős tornác. Eredetileg egytraktusos elrendezés, háromszaktatú belső, mestergerendával alátámasztott, illetve anélküli deszkafödémekkel.</p>	<p>Kisebbségi javítások, állagmegóvás szükséges. (A háromszaktatú ház előtt eredetileg tornác futott végig, amelyet később beépítettek.)</p> <p>A szobákban, másodlagos elhelyezésben álló, kívül fűtős, padkás falazott kemence, sarokpihenővel. Épült a 19. században. Átalakítva, jelenleg vendégház. Népi műemlék.” *</p>	<p>A helyszínelés és a felvételek készítésének időpontja: 2021.05.26. Ellenőrzés: 2021. 09. 10. /2022.09.03.</p> <p>* CSCSMKH Építésügyi és Örökségvédelmi Főosztály Építésügyi Hatósági Osztály 1 -adatszolgáltatása</p> <p>Törzsszám:9029 Azonosító: 3351</p>

Helyszínrajz



Fotók



Felújítási, helyreállítási javaslatok			
Tető	Homlokzat	Nyílászárók	Egyéb
Hátsóhomlokzaton oromdeszkázat, helyenként a szegélydeszka (sörtedeszka) festése	Meszelés (lábazat), ajtó felett repedés javítása	Festés	-
Melléképület	Pince	Kapu, kerítés	
-	-	Kerítés javítása, feketére történő festése	
Támogatások			Felújítás időpontja
Kisfaludy Turisztikai Fejlesztési Program: 1.700.000 Ft (TFC-M-1.1.2-2020-09397)** 2021.10.21-én a Teleki Pál Alapítvány Népi Építészeti Programjára kerítés felújítására irányuló pályázatot nyújtott be az önkormányzat. Nem kapott támogatást.			** 2021 nyarán a fürdőszoba felújításra került, új konyhabútor készült, az udvaron tűzrakóhely létesült.
Tulajdonviszony			
Magyar Állam (üzemeltető: Csongrádi Homokföveny Idegenforgalmi Szociális Szövetkezet)			
Egyéb javaslatok			
Fotók			
<div>   </div>			

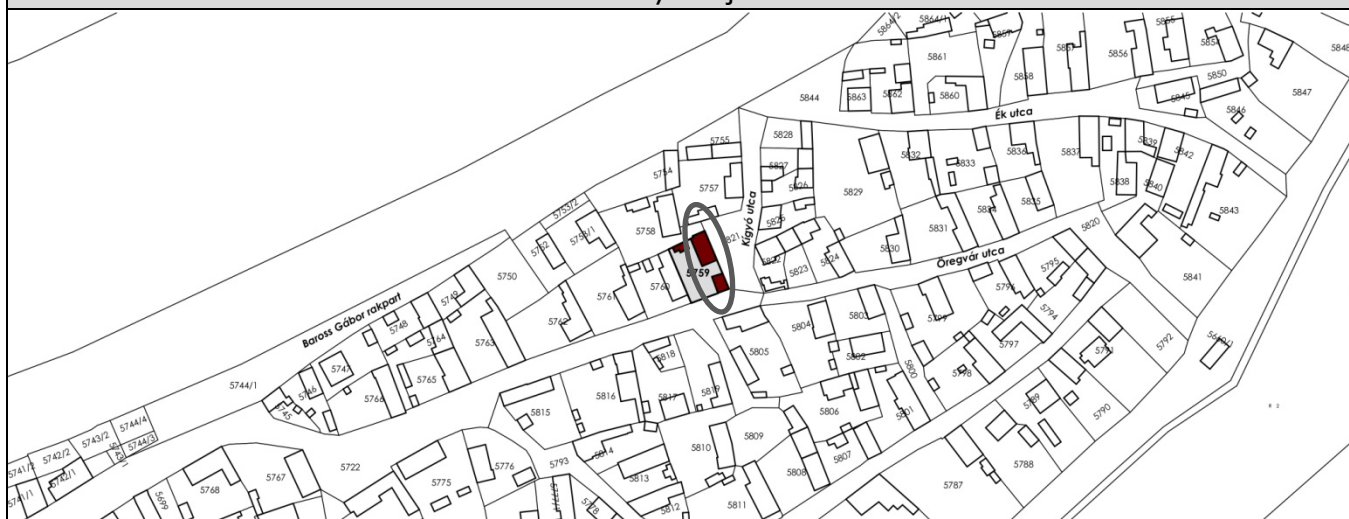
Készítette: Varga Júlia főépítész

Sorszám	Hrsz.	Cím	Megnevezés	Védettségi fok	Javasolt védettségi fok
26.	5759	Öregvár u. 50.	Halászház (és melléképület)	Műemlék	-


Funkció	Beépítés	Szintszám	Tetőforma, -héjazat	Nyílászárók	Lábazat
Vendégház	Saroktelken, oldalhatáron álló	Földszintes	Nádfedéses nyeregtető	Sötétbarnára festett fa szerkezetű, utcai homlokzaton két kisalakú ablak (főépület)	Sötétszürkére (venyigefeketére) meszelve
Melléképület			Pince	Kapu, kerítés	Kút
Téglaalap, nem L alakú, nádfedéses nyeregtetővel, deszkaoromzattal (műemlék tartozék).			-	Tömör deszkakerítés	



Leírás, jellemzők, védendő érték	Műszaki állapot	Megjegyzés
„Saroktelken, hosszabbik oldalával a Kígyó utca vonalán álló, téglalap alaprajzú, földszintes lakóház, nádfedéses nyeregtetővel, vakolt oromzattal, a D-i oromzatban padlásfelfjáróval. Eredetileg egytraktusos elrendezés, háromszatú belső, mestergerendával alátámasztott, illetve anélküli deszkafödémrel. A szobában másodlagos elhelyezésben álló kemence, sarokpadkával. Épült a 19. század második felében. Átalakítva, jelenleg vendégház. A DK-i telekhatáron, az utcavonalra épített, szabadon álló, L alaprajzú, földszintes	Megfelelő, kisebb javítások, karbantartás szükséges. A lakóépület előtt nyitott tornác fut. A hivatalos alaptérképen lévő, hátsó kisebb melléképület nem létezik már. melléképület, nádfedéses nyeregtetővel, deszkaoromzattal, a belsőben mestergerendával alátámasztott deszkafödémrel. Népi műemlék.” *	A helyszínelés és a felvételek készítésének időpontja: 2021.05.26. Ellenőrzés: 2021. 09. 10. /2022.09.03. * CSCSMKH Építésügyi és Örökségvédelmi Főosztály Építésügyi Hatósági Osztály 1 – adatszolgáltatása Törzsszám:8309 Azonosító: 3352 (halászház) Azonosító: 21672 (mellékép-műemlék tartozék)

Helyszínrajz



Fotók



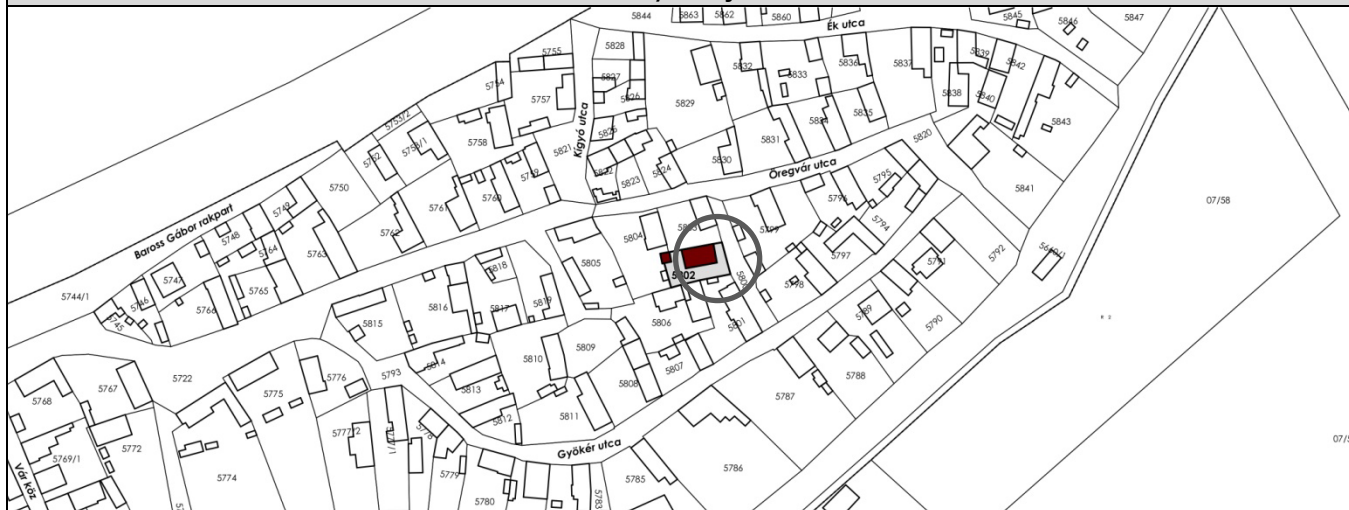
Felújítási, helyreállítási javaslatok			
Tető	Homlokzat	Nyílászárók	Egyéb
-	Lábazat javítása, meszelés	Szénaledobó festése	-
Melléképület	Pince	Kapu, kerítés	
Oromdeszkázat festése (udvar felől)	-	Festés (Kígyó utca felől)	
Támogatások			Felújítás időpontja
Kisfaludy Turisztikai Fejlesztési Program: 1.500.000 Ft (TFC-M-1.1.2-2020-09400)** 2021.10.21-én a Teleki Pál Alapítvány Népi Építészeti Programjára kerítés felújítására irányuló pályázatot nyújtott be az önkormányzat. Nem kapott támogatást.			** 2021 nyarán megtörtént a nyílászárók festése, az udvaron tűzrakóhely létesült.
Tulajdonviszony			
Magyar Állam (üzemeltető: Csongrádi Homokföveny Idegenforgalmi Szociális Szövetkezet)			
Egyéb javaslatok			
Fotók			
<div>   </div>			

Készítette: Varga Júlia főépítész

Sorszám	Hrsz.	Cím	Megnevezés	Védettségi fok	Javasolt védettségi fok
27.	5802	Öregvár u. 51.	Halászház	Műemlék	-

Funkció	Beépítés	Szintszám	Tetőforma, -héjazat	Nyílászárók	Lábazat
Vendégház (népi: kulcsos vendégház)	Oldalhatáron álló, előkertes	Földszint	Nádfedeles, cserepezett gerinccel nyeregtetős	Sötétbarnára festett fa (egyablakos főhomlokzat)	Sötétszürkére (venyigefeketére) meszelve
Melléképület			Pince	Kapu, kerítés	Kút
Nádfedéses, cserepezett gerincű nyeregtetős ép. az Öregvár u. 47. sz.alatti lakóép. mögött			-	Vízszintesen, hézaggal elhelyezett deszkákból	
Leírás, jellemzők, védendő érték			Műszaki állapot		Megjegyzés
„Az Öregvár és Gyökér u. közötti utcaszakaszon, az É-i telekhatáron, fésűs beépítésben álló, előkertes, téglalap alaprajzú, földszintes lakóház, nádfedéses nyeregtetővel, deszkaoromzattal, a tető Ny-i végén szénaledobó nyílással. Eredetileg egytraktusos elrendezés, háromosztatú belső, mestergerendával alátámasztott deszkafödémekkel. A szobában, másodlagos elhelyezésben álló padkás falazott kemence, sarokpihenővel. Épült a 19. században. Átalakítva, padlástere beépítve, jelenleg vendégház. Népi műemlék.” *			Megfelelő műszaki állapotú, de kisebb javítások, karbantartás szükséges.		A helyszínelés és a felvételek készítésének időpontja: 2021.05.26. Ellenőrzés: 2021. 09. 09. /2022.10.06. * CSCSMKH Építésügyi és Örökségvédelmi Főosztály Építésügyi Hatósági Osztály 1 - adatszolgáltatása Törzsszám:8925 Azonosító: 3353




Helyszínrajz



Fotók



2022.10.06.

Felújítási, helyreállítási javaslatok			
Tető	Homlokzat	Nyílászárók	Egyéb
Oromdeszkázat festése, vízvetődeszka hiányzó csipkeelemének pótlása	-	-	-
Melléképület	Pince	Kapu, kerítés	
-	-	Festés	
Támogatások			Felújítás időpontja
Kisfaludy Turisztikai Fejlesztési Program: 1.500.000 Ft (TFC-M-1.1.2-2020-09401)** 2021.10.21-én a Teleki Pál Alapítvány Népi Építészeti Programján belül kerítés felújítására és a melléképület nádtető cseréjére irányuló pályázatot nyújtott be az önkormányzat. Támogatást nádtető cseréjére kapott az önkormányzat, mely el is készült 2022 őszére.			** 2021 nyarán a fürdőszoba felújításra került, az udvaron tűzrakóhely létesült.
Tulajdonviszony			
Magyar Állam (üzemeltető: Csongrádi Homokföveny Idegenforgalmi Szociális Szövetkezet)			
Egyéb javaslatok			
Fotók			
melléképület 2021.05.26 és 2022.10.06.			
			

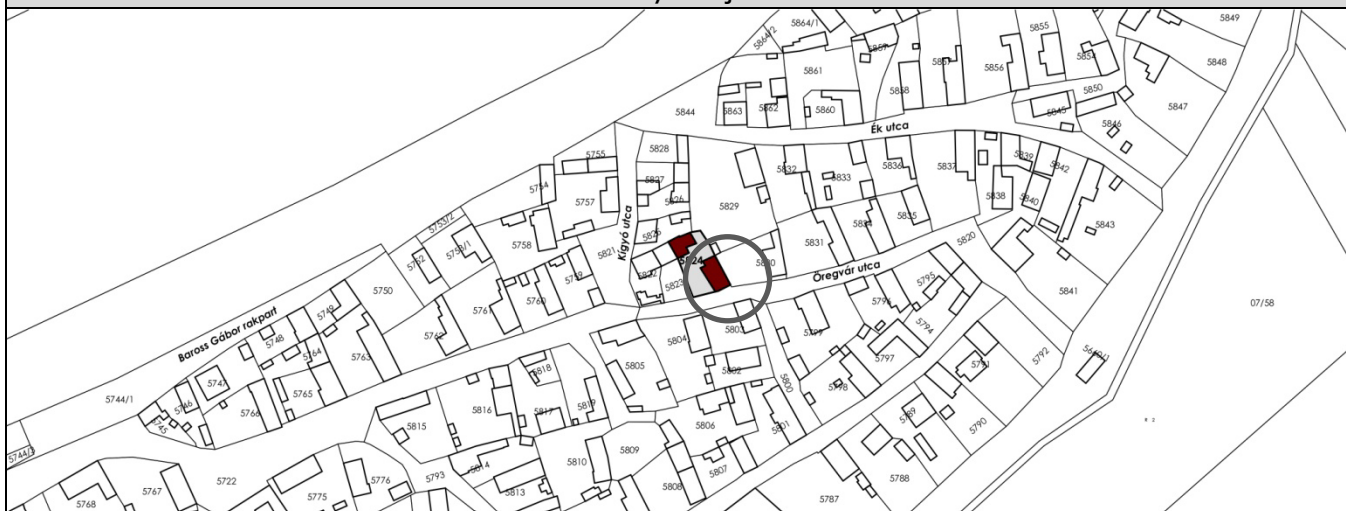
Készítette: Varga Júlia főépítész

Sorszám	Hrsz.	Cím	Megnevezés	Védettségi fok	Javasolt védettségi fok
28.	5824	Öregvár u. 52.	Halászház	Műemlék	-

Funkció	Beépítés	Szintszám	Tetőforma, -héjazat	Nyílászárók	Lábazat
Vendégház (volt mézeskalácsház)	Oldalhatáron álló	Földszint	Nádfedéses nyeregtető	Sötétbarnára festett faszerkezetű (részben osztott kétablakos főhomlokzat)	Sötétszürkére (venyigefeketére) meszelve
Melléképület			Pince	Kapu, kerítés	Kút
-			-	Feketére festett tömör deszkakerítés	


Leírás, jellemzők, védendő érték	Műszaki állapot	Megjegyzés
„Fésűs beépítésben álló, téglalap alaprajzú, földszintes lakóház, nádfedéses nyeregtetővel, deszkaoromzattal. Eredetileg egytraktusos elrendezés, háromosztatú belső, deszkafödémrel. Épült a 19. században. Átalakítva, jelenleg vendégház. Népi műemlék.” *	Megfelelő műszaki állapotban van. A hivatalos alaptérképen lévő hátsó melléképület már nem létezik.	A helyszínelés és a felvételek készítésének időpontja: 2021.05.26. Ellenőrzés: 2021. 09. 10. 2022.09.03. * CSCSMKH Építésügyi és Örökségvédelmi Főosztály Építésügyi Hatósági Osztály 1 - adatszolgáltatása Törzsszám:8310 Azonosító: 3354

Helyszínrajz



Fotók



Felújítási, helyreállítási javaslatok			
Tető	Homlokzat	Nyílászárók	Egyéb
Szegélydeszka (sörtedeszka) festése, (későbbiekben oromdeszkázat festése)	Lábazat javítása (járdánál), meszelése	Festés	-
Melléképület	Pince	Kapu, kerítés	
-	-	-	
Támogatások			Felújítás időpontja
2021.10.21-én a Teleki Pál Alapítvány Népi Építészeti Programján belül kerítés és nádtető cseréjére irányuló pályázatot nyújtott be az önkormányzat. Támogatást nádtető cseréjére kapott az önkormányzat, mely el is készült 2022 őszére.			
Tulajdonviszony			
Magyar Állam (üzemeltető: Csongrádi Homokföveny Idegenforgalmi Szociális Szövetkezet, tartós bérletbe adva)			
Egyéb javaslatok			
Fotók			
<div style="display: flex; justify-content: space-around; align-items: flex-end;">  <div style="text-align: right; margin-top: 10px;">2022.09.03.</div> </div>			

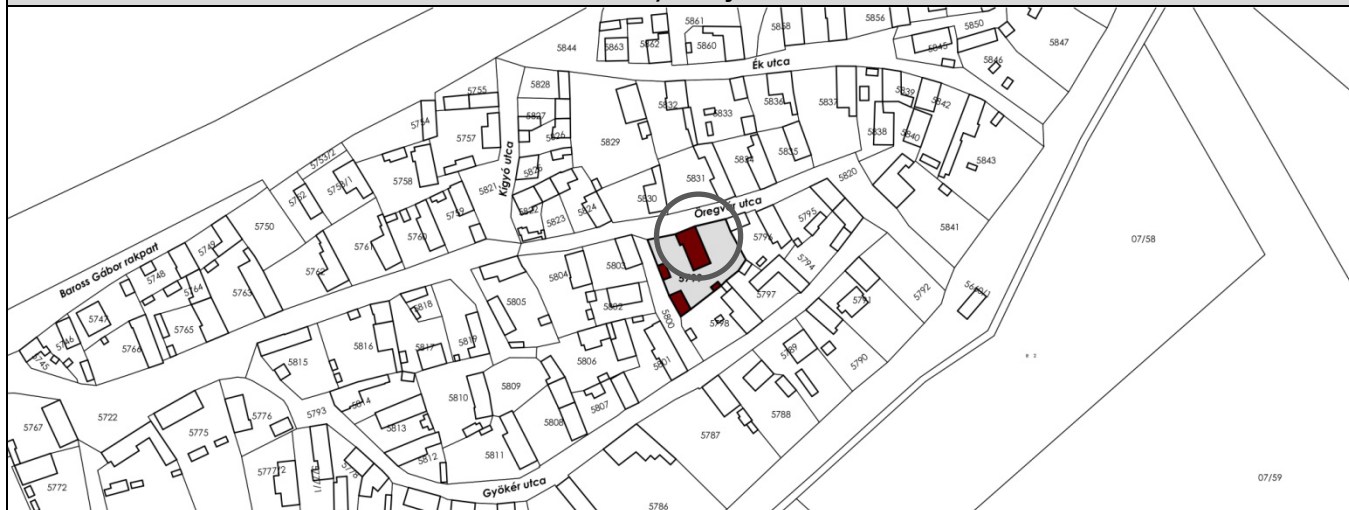
Készítette: Varga Júlia főépítész

Sorszám	Hrsz.	Cím	Megnevezés	Védettségi fok	Javasolt védettségi fok
29.	5799	Öregvár u. 53.	Halászház	Műemlék	-

Funkció	Beépítés	Szintszám	Tetőforma, -héjazat	Nyílászárók	Lábazat
Vendégház	Oldalhatáron álló	Földszintes	Nádfedéses nyeregtető, cserepezett gerinccel	Zöldre, illetve sötétbarnára festett fa (kétablakos főhomlokzat)	Sötétszürkére (venyigefeketére) meszelve
Melléképület			Pince	Kapu, kerítés	Kút
-			-	Feketére festett tömör deszkakerítés	

Leírás, jellemzők, védendő érték	Műszaki állapot	Megjegyzés
„Szabadon, rövidebb homlokzatával az utcavonalon álló, téglalap alaprajzú, földszintes lakóház, nádfedéses nyeregtetővel, cserepezett gerinccel, deszkaoromzattal, D-i oromzatában padlásfeljáróval. Udvari homlokzatának két végén beépített, középrészén téglapilléres, cseréppel fedett, félnyeregtetős tornác. Eredetileg egytraktusos elrendezés, háromszatú belső, mestergerendával alátámasztott deszkafödémrel. Épült a 19. században. Jelenleg két, önálló lakrészre átalakítva, vendégház. Népi műemlék.” *	Felújítandó A hivatalos alaptérképen lévő kisebb melléképítmények már nem léteznek.	A helyszínelés és a felvételek készítésének időpontja: 2021.05.26. Ellenőrzés: 2021. 09. 10. /2022.09.03. * CSCSMKH Építésügyi és Örökségvédelmi Főosztály Építésügyi Hatósági Osztály 1 - adatszolgáltatása Törzsszám:9030 Azonosító: 3355

Helyszínrajz



Fotók

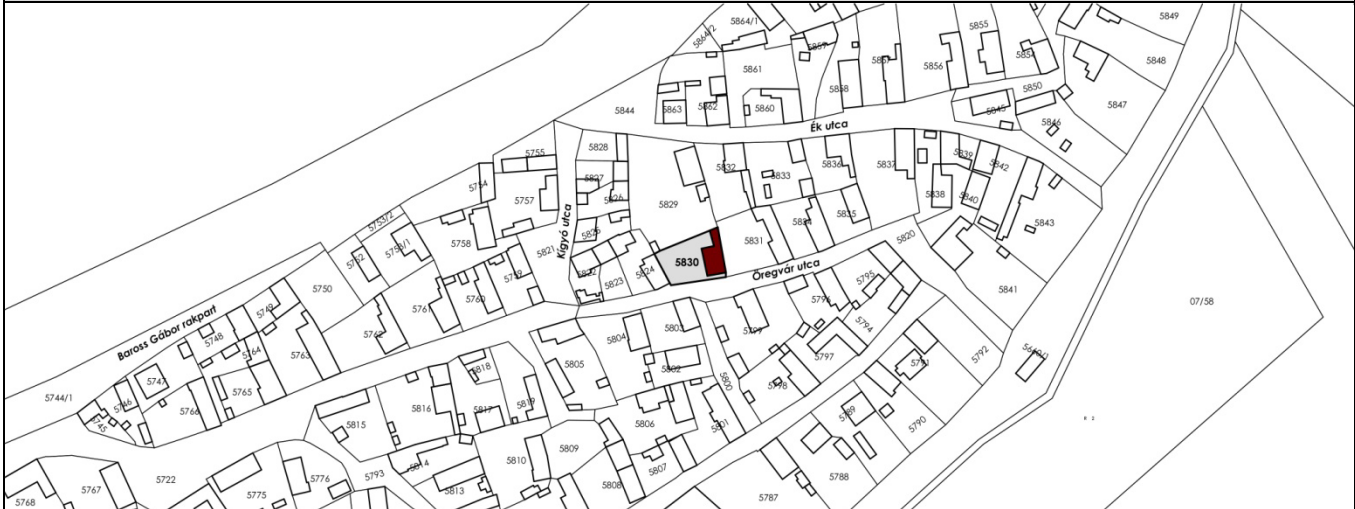


Felújítási, helyreállítási javaslatok			
Tető	Homlokzat	Nyílászárók	Egyéb
Szegélydeszka (sörtedeszka), vízvetődeszka, oromdeszkázat festése	Lábazat meszelése (repedések megszüntetése a homlokzaton)	(Festés)	
Melléképület	Pince	Kapu, kerítés	
-	-	Festés	
Támogatások			Felújítás időpontja
Kisfaludy Turisztikai Fejlesztési Program: 2.000.000 Ft (TFC-M-1.1.2-2020-09391)** 2021.10.21-én a Teleki Pál Alapítvány Népi Építészeti Programján belülkerítés és nádtető cseréjére irányuló pályázatot nyújtott be az önkormányzat. Támogatást nádtető cseréjére kapott az önkormányzat. Tartószerkezet felújítását követően kerülhet majd sor a nádtető cseréjére. ***			** 2021 nyarán megtörtént a nyílászárók festése, az 53/a-ban új konyhabútor készült.
Tulajdonviszony			
Csongrád Város Önkormányzata (üzemeltető: Csongrádi Homokföveny Idegenforgalmi Szociális Szövetkezet)			
Egyéb javaslatok			
*** Statikai szakvélemény, faanyagvédelmi szakvélemény alapján új tetőszerkezet építése szükséges, örökségvédelmi engedélyes tervek elkészültek, tetőszerkezeti terv és költségvetés készítésére van szükség.			
Fotók			

Sorszám	Hrsz.	Cím	Megnevezés	Védettségi fok	Javasolt védettségi fok
30.	5830	Öregvár u. 54.	Lakóház	Műemlék	-

Funkció	Beépítés	Szintszám	Tetőforma, -héjazat	Nyílászárók	Lábazat
Lakóépület	Oldalhatáron álló	Földszint	Nádfedéses nyeregtető, cserepezett gerinccel és tornáccal	Sötétbarnára festett faszerkezetű (osztott egyablakos főhomlokzat)	Sötétszürkére (venyigefeketére) meszelve
Melléképület			Pince	Kapu, kerítés	Kút
Újabb cseréppel fedett, félnyeregtetős két melléképület kemencével			-	Feketére festett, tömör deszkakerítés	
Leírás, jellemzők, védendő érték			Műszaki állapot	Megjegyzés	
„Fésűs beépítésben álló, előkertes, téglalap alaprajzú, földszintes lakóház, nádfedéses nyeregtetővel, deszkaoromzattal, É-i homlokzatához csatlakozó cseréppel fedett toldalékkal. Udvari homlokzatán faoszlopos, félnyeregtetős tornác. Eredetileg egytraktusos elrendezés, háromosztatú belső, deszkafödémrel. A szobában újabb kemence. Épült a 19. században. Átalakítva vendéglő céljára (volt Kemence-csárda), jelenleg pusztuló állapotban. Az É-i telekhatáron, a korábbi vendéglátó funkcióhoz kapcsolódó, újabb melléképületek és kemence. Népi műemlék.” *			Megfelelő, de karbantartás, kisebb javítások szükségesek. A hivatalos alaptérképen a melléképitménynek nincsenek feltüntetve.	A helyszínelés és a felvételek készítésének időpontja: 2021.05.26. Ellenőrzés: 2021. 09. 10. /2022.09.03. * CSCSMKH Építésügyi és Örökségvédelmi Főosztály Építésügyi Hatósági Osztály 1 - adatszolgáltatása Törzsszám:8311 Azonosító: 3356	

Helyszínrajz



Fotók



Felújítási, helyreállítási javaslatok			
Tető	Homlokzat	Nyílászárók	Egyéb
Nádazás javítása, szegélydeszka festése	Vakolat javítása, meszelés	Festés	-
Melléképület	Pince	Kapu, kerítés	
Cserépfedés és vakolat javítása, festés	-	Festés	
Támogatások			Felújítás időpontja
<p>2021.10.21-én a Teleki Pál Alapítvány Népi Építészeti Programján belül komplex felújításra (tetőcsere, homlokzat, nyílászáró felújítás, belső állagmegóvás, kerítés csere, járdafelújítás) pályázatot nyújtott be az önkormányzat. A felújítás tervezésére nyert támogatást az önkormányzat. A rövid határidő miatt azonban nem valósult meg a tervezés.</p>			
Tulajdonviszony			
Csongrád Város Önkormányzata			
Egyéb javaslatok			
Fotók			
			

Készítette: Varga Júlia főépítész

Sorszám	Hrsz.	Cím	Megnevezés	Védettségi fok	Javasolt védettségi fok
31.	5796	Öregvár u. 55.	Halászház (és melléképület)	Műemlék	-

Funkció	Beépítés	Szintszám	Tetőforma, -héjazat	Nyílászárók	Lábazat
Fafaragóház	Oldalhatáron álló	Földszint	Nádfedéses nyeregtető, deszkaoromzat (fő- és melléképület egyaránt)	Sötétbarnára festett fa szerkezetű (főhomlokzat: osztott kétablakos és bejárati ajtó)	Sötétszürkére (venyigefeketére) meszelve
Melléképület			Pince	Kapu, kerítés	Kút
Utcai telekhatáron nádfedéses, nyeregtetős (műemlék tartozék), udvarban cserépfedésű félnyeregtetős raktár			-	Feketére festett tömör deszkakerítés	Kerti csap

Leírás, jellemzők, védendő érték	Műszaki állapot	Megjegyzés
„Fésűs beépítésben álló, téglalap alaprajzú, földszintes lakóház, nádfedéses nyeregtetővel, deszkaoromzattal. Udvari homlokzatán, a D-i végén beépített, téglapillérekkel alátámasztott, cseréppel fedett, félnyeregtetős tornác, utcai végén bejárattal. Egytraktusos elrendezés, háromosztatú belső, mestergerendával alátámasztott deszkafödémrel. Épült a 19. században. Az É-i, utcai telekhatáron, hosszabb homlokzatával utcavonalra épített, szabadon álló, földszintes melléképület, nádfedéses nyeregtetővel, deszkaoromzattal, a belsőben mestergerendával alátámasztott deszkafödémrel. Az udvar DNY-i sarkában új istálló. Népi műemlék.”	Megfelelő műszaki állapotú, de kisebb javítások, karbantartás szükséges.	A helyszínelés és a felvételek készítésének időpontja: 2021.05.26. Ellenőrzés: 2021. 09. 10. /2022.10.06. * CSCSMKH Építésügyi és Örökségvédelmi Főosztály Építésügyi Hatósági Osztály 1 - adatszolgáltatása Törzsszám:8312 Azonosító: 3357 (halászház) Azonosító: 21676 (mellékép-műemlék tartozék)

Helyszínrajz



Fotók



Felújítási, helyreállítási javaslatok			
Tető	Homlokzat	Nyílászárók	Egyéb
Szegélydeszka (sörtedeszka) festése, oromdeszkázat helyenként,	Meszelés	Festés	-
Melléképület	Pince	Kapu, kerítés	
Szegélydeszka (sörtedeszka) festése, meszelés	-	Javítás (oldalkertben), festés	
Támogatások			Felújítás időpontja
2021.10.21-én a Teleki Pál Alapítvány Népi Építészeti Programján belül kerítés és nádtető cseréjére irányuló pályázatot nyújtott be az önkormányzat. Támogatást nádtető cseréjére kapott az önkormányzat, mely el is készült 2022 őszére.			
Tulajdonviszony			
Csongrád Város Önkormányzata			
Egyéb javaslatok			
<p>A Csoóri Sándor Alapból (CSSP-TARGYALKOTO-B-2022) nem kapott támogatást a város. A pályázati forrásból az épület homlokzatának, lábazatának javítására, festésére, külső-belső falak javítására, meszelésére, külső-belső nyílászárók javítására, festésére került volna sor, illetve az udvaron egy 15 m² betonfelületet kisméretű téglaburkolattal szerettek volna lefedni.</p>			
			
2022.10.06.			
Fotók			
			

Készítette: Varga Júlia főépítész

Sorszám	Hrsz.	Cím	Megnevezés	Védettségi fok	Javasolt védettségi fok
32.	5831	Öregvár u. 56.	Lakóház	Műemlék	-

Funkció	Beépítés	Szintszám	Tetőforma, -héjazat	Nyílászárók	Lábazat
Lakóépület	Oldalhatáron álló	Földszint	Nádfedéses nyeregtető deszkaoromzattal, cseréppel fedett félnyeregtetős tornác, cserépfedésű toldaléképület tűzfallal csatlakozóan	Okkersárgára festett fa szerkezetű (főhomlokzaton egy bemélyített ablak és bejárati ajtó)	Sötétszürkére (venyigefeketére) meszelve
Melléképület			Pince	Kapu, kerítés	Kút
Jellegtelen melléképületek a hátsó telekhatárnál, sátorzerű garázs az udvar közepén			-	Feketére festett tömör deszkakerítés	



Leírás, jellemzők, védendő érték	Műszaki állapot	Megjegyzés
„Fésűs beépítésben álló, téglalap alaprajzú, földszintes lakóház, nádfedéses nyeregtetővel, deszkaoromzattal, udvari végéhez csatlakozó toldaléképülettel. Udvari homlokzatán téglapilléres, mellvédes, cseréppel fedett, félnyeregtetős tornác, utcai végén bejárat. Egytraktusos elrendezés, háromszatú belső, mestergerendával alátámasztott deszkafödém. Épült a 19. században, (a toldaléképület jelenleg átépítés alatt). A hátsó telekhatáron újabb, jellegtelen melléképületek. Népi műemlék.” *	Felújítandó, javítások, karbantartás szükséges. A hivatalos alaptérképen a melléépítmények nincsenek feltüntetve.	A helyszínelés és a felvételek készítésének időpontja: 2021.05.26. Ellenőrzés: 2021. 09. 10. és 2022.09.03. * CSCSMKH Építésügyi és Örökségvédelmi Főosztály Építésügyi Hatósági Osztály 1 - adatszolgáltatása Törzsszám:8313 Azonosító: 3358

Helyszínrajz



Fotók



Felújítási, helyreállítási javaslatok			
Tető	Homlokzat	Nyílászárók	Egyéb
Oromdeszkázat, szegélydeszka festése	Vakolat javítása, meszelés	Festés sötétbarna színre	Tornácoszlopok között a fólia elbontása
Melléképület	Pince	Kapu, kerítés	
Melléképületek, garázs elbontása	-	Festés	
Támogatások			Felújítás időpontja
2021.10.21-én a Teleki Pál Alapítvány Népi Építészeti Programján belül kerítés és nádtető cseréjére irányuló pályázatot nyújtott be az önkormányzat. Támogatást nádtető cseréjére kapott az önkormányzat, mely el is készült 2022 őszére.			
Tulajdonviszony			
Csongrád Város Önkormányzata			
Egyéb javaslatok			
Fotók			
<div>   </div>			
2022.09.29			

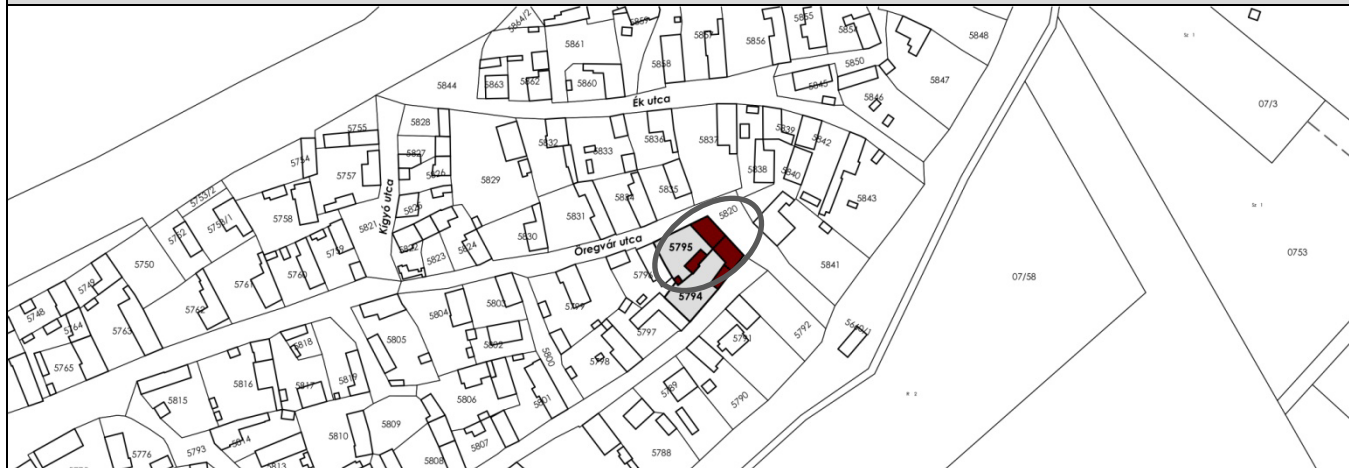
Készítette: Varga Júlia főépítész

Sorszám	Hrsz.	Cím	Megnevezés	Védettségi fok	Javasolt védettségi fok
33-34.	5794,5795	Öregvár u. 57/a., b.	Halászház és melléképületek	Ált. műemléki védelem	-

Funkció	Beépítés	Szintszám	Tetőforma, -héjazat	Nyílászárók	Lábazat
Vendégház	Saroktelken, oldalhatáron álló (előkertes-57/b)	Földszint	Kontyolt cserépfedés, nádfedéses nyeregtető cserepezett gerinccel (57/a), nádfedéses nyeregtető (57/b) cserépfedésű tornácok	Sötétbarnára festett fa (osztott egyablakos főhomlokzat 57/b), piros bejárati ajtó, redőnyözött ablak (57/a)	Sötétszürkére (venyigefeketére) meszelve (57/a esetben csak a főhomlokzaton)
Melléképület			Pince	Kapu, kerítés	Kút
Az Öregvár utcai telek belső, D-i telekhatárán, cseréppel fedett félnyeregtetős melléképületek (az 57/b toldaléképülete nem létezik már)			-	Feketére festett tömör deszka, barna fémkapu (57/a), nádszövet pótlás	


Leírás, jellemzők, védendő érték	Műszaki állapot	Megjegyzés
„Három utca által határolt saroktelken, rövidebb homlokzatával az Öregvár utca vonalán álló, téglalap alaprajzú, földszintes lakóház, az Öregvár utca felé lekontyolt nyeregtetővel, a Gyökér utca felől deszkaoromzattal. Nádfedéses nyeregtetővel, részben cserepezett gerinccel, az Öregvár utca felőli oldalon a kontyolás körül cseréppel fedett. Az Öregvár utcai homlokzata egyablakos, amelyhez a homlokzat párkánymagasságáig attika szerűen felmagasított tornácbejáratot építettek. Udvari homlokzatán részben beépített, téglapilléres, mellvédes, cseréppel fedett, félnyeregtetős tornác. Egytraktusos elrendezés, háromosztatú belső, mestergerendával alátámasztott deszkafödémekkel.	Felújítandó: javítások, karbantartás szükséges (57/a) Megfelelő (57/b) Épült a 19. században. Jelenleg két részre osztva. A Gyökér utcai telekhatáron, hosszabb homlok-zatával utcavonalra épített, szabadon álló, földszintes melléképület, cseréppel fedett nyeregtetővel, deszkaoromzattal, Ny-i oromzatában padlásfeljáróval. Az Öregvár utcai telek belső, D-i telekhatárán, szabadon álló, földszintes melléképület, cseréppel fedett (nyeregtetővel), deszka-oromzattal.	A helyszínelés és a felvételek készítésének időpontja: 2021.05.26. Ellenőrzés: 2021. 09. 10. /2022.09.03. Népi műemlék. " * * CSCSMKH Építésügyi és Örökségvédelmi Főosztály Építésügyi Hatósági Osztály 1 -adatszolgáltatása Törzsszám: 8472 Azonosító: 3359 (57/b halászház), 22447,22448 (57/a,b melléképületek)

Helyszínrajz



Fotók



Felújítási, helyreállítási javaslatok			
Tető	Homlokzat	Nyílászárók	Egyéb
Nádazás javítása, oromdeszkázat festése (57/b)	Vakolat javítás, meszelés (57/a), csak a lábazat (57/b)	Festés (57/a)	Csatorna festése (57/a) Kémény javítása (57/b)
Melléképület	Pince	Kapu, kerítés	
Rózsaszín helyett fehérre meszelés	-	Festés, javítás, pótlás (fekete tömör deszkakerítésre) (57/a), közös hátsó kerítés festése	
Támogatások			Felújítás időpontja
Kisfaludy Turisztikai Fejlesztési Program: 1.000.000 Ft (TFC-M-1.1.2-2020-09388)** 2021.10.21-én a Teleki Pál Alapítvány Népi Építészeti Programján belül az Öregvár u. 57/a. esetében komplex felújításra (tetőcsere, homlokzat, nyílászáró felújítás, belső állagmegóvás, kerítés csere, járda felújítás) pályázatot nyújtott be az önkormányzat. A felújítás tervezésére nyert támogatást az önkormányzat. A rövid határidő miatt azonban nem valósult meg a tervezés.			** 2021 nyarán a nyílászárókat lefestették az Öregvár utca 57/b. szám alatt.
Tulajdonviszony			
Csongrád Város Önkormányzata (üzemeltető: Művelődési Központ és Városi Galéria) -57/a Magyar Állam (üzemeltető: Csongrádi Homokföveny Idegenforgalmi Szociális Szövetkezet) -57/b			
Egyéb javaslatok			
Lépcső javítása az Öregvár utca 57/b. előtt.			
Fotók			
			

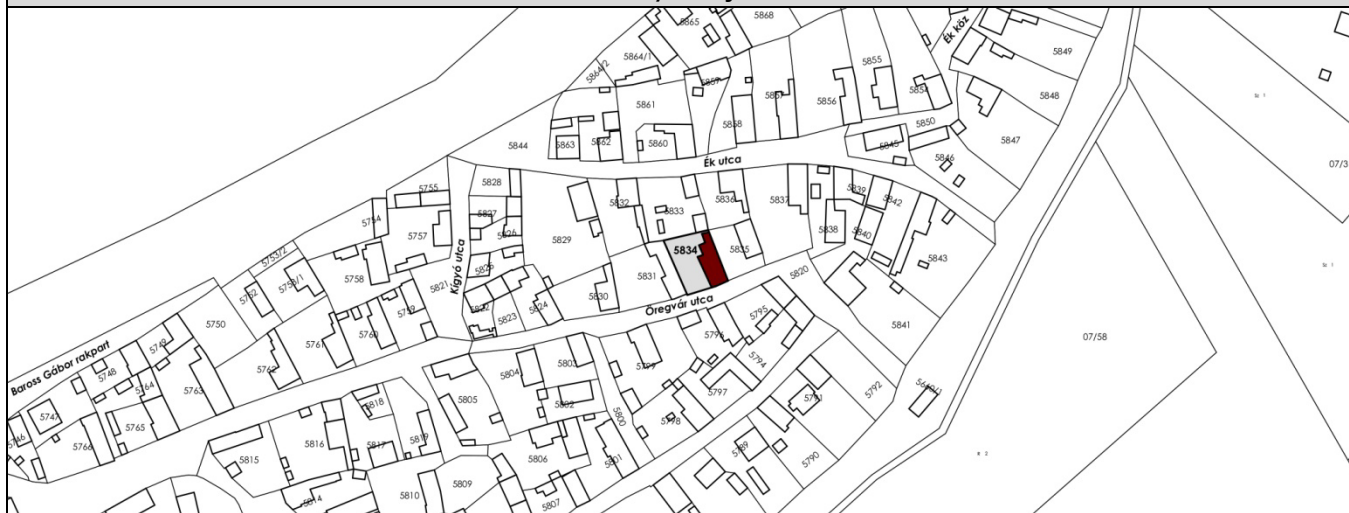
Készítette: Varga Júlia főépítész

Sorszám	Hrsz.	Cím	Megnevezés	Védettségi fok	Javasolt védettségi fok
35.	5834	Öregvár u. 58.	Halászház	Műemlék	-

Funkció	Beépítés	Szintszám	Tetőforma, -héjazat	Nyílászárók	Lábazat
Kosárfonó ház	Oldalhatáron álló	Földszint	Nádfedéses nyeregterő deszkaoromzattal, cserépfedésű tornác és toldaléképület	Sötétbarnára festett fa szerkezetű (főhomlokzat osztott kétfablakos vakolt keretkezéssel)	Sötétszürkére (venyigefeketére) meszelve
Melléképület			Pince	Kapu, kerítés	Kút
-			-	Téglderítés, tömör deszkakapuvál	

Leírás, jellemzők, védendő érték	Műszaki állapot	Megjegyzés
„Fésűs beépítésben álló, téglalap alaprajzú, földszintes lakóház, nádfedéses nyeregterővel, deszkaoromzattal, udvari végéhez csatlakozó toldaléképülettel, a toldalék cseréppel fedett tetőzetében szénaleodobó nyílás. Udvari homlokzatán téglapilléres, cseréppel fedett félnyeregterős tornác, utcai végén falazott, benne bejárat. Egytraktusos elrendezés, háromszatú belső, mestergerendával alátámasztott deszkafödémekkel. A szobában padkás falazott kemence, sarokpihenővel. Épült a 19. században. Átalakítva, jelenleg vendégház.	Megfelelő műszaki állapotban van, de javítások, karbantartás szükséges. Népi műemlék.” *	A helyszínelés és a felvételek készítésének időpontja: 2021.05.26. Ellenőrzés: 2021. 09. 10. és 2022.09.03. * CSCSMKH Építészeti és Örökségvédelmi Főosztály Építészeti Hatósági Osztály 1 – adatszolgáltatása Törzsszám:9031 Azonosító: 3360

Helyszínrajz





Fotók



2022.09.03.



2021.05.26

Felújítási, helyreállítási javaslatok			
Tető	Homlokzat	Nyílászárók	Egyéb
Későbbiekben oromdeszkázat, szegélydeszka (sörtedeszka) festése	Vakolat javítása, meszelés	Festés	„Kosárfonó műhely” tábla festése.
Melléképület	Pince	Kapu, kerítés	
-	-	Téglakerítés javítása	
Támogatások			Felújítás időpontja
2021.10.21-én a Teleki Pál Alapítvány Népi Építészeti Programján belül kerítés és nádtető cseréjére irányuló pályázatot nyújtott be az önkormányzat. Támogatást nádtető cseréjére kapott az önkormányzat, mely el is készült 2022 őszére.			
Tulajdonviszony			
Csongrád Város Önkormányzata tulajdona			
Egyéb javaslatok			
Fotók			
 			

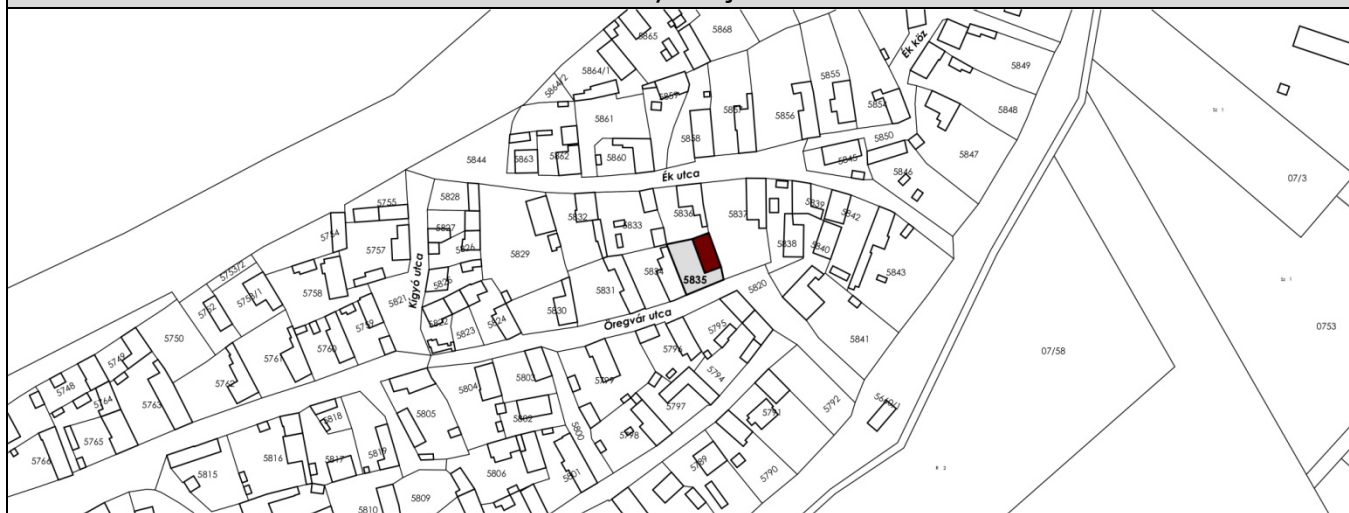
Készítette: Varga Júlia főépítész

Sorszám	Hrsz.	Cím	Megnevezés	Védettségi fok	Javasolt védettségi fok
36.	5835	Öregvár u. 60.	Halászház	Műemlék	-

Funkció	Beépítés	Szintszám	Tetőforma, -héjazat	Nyílászárók	Lábazat
Vendégház	Oldalhatáron álló	Földszint	Nádfedéses nyeregtető deszkaoromzattal, cseréppel fedett tornác	Korábban barnára, majd zöldre festett faszerkezetű (főhomlokzat osztott, rácsos kétablakos)	Sötétszürkére (venyigefeketére) meszelve
Melléképület			Pince	Kapu, kerítés	Kút
-			-	Feketére festett tömör deszkakerítés	-



Leírás, jellemzők, védendő érték	Műszaki állapot	Megjegyzés
<i>Fésűs beépítésben álló, előkertes, téglalap alaprajzú, földszintes lakóház, nádfedéses nyeregtetővel, deszkaoromzattal. Udvari homlokzatának É-i végén beépített, téglapilléres, cseréppel fedett, félnyeregtetős tornác. Egytraktusos elrendezés, háromosztatú belső, mestergerendával alátámasztott, illetve anélküli deszkafödémekkel, másutt vakolt síkmennyezettel. A szobában padkás falazott kemence, sarokpihenővel. Épült a 19. században. Átalakítva, jelenleg vendégház. Népi műemlék. " *</i>	Megfelelő műszaki állapotban van. Kisebbsé javítások, karbantartás szükséges	A helyszínelés és a felvételek készítésének időpontja: 2021.05.26. 2021.06.01. Ellenőrzés: 2021. 09. 10. /2022.09.03. * CSCSMKH Építésügyi és Örökségvédelmi Főosztály Építésügyi Hatósági Osztály 1 - adatszolgáltatása Törzsszám:8314 Azonosító: 3361

Helyszínrajz



Fotók



Felújítási, helyreállítási javaslatok			
Tető	Homlokzat	Nyílászárók	Egyéb
Oromdeszkázat, szegélydeszka festése	Vakolatjavítás (kisebb), (meszelés), csak a lábazatnál	(Festés)	
Melléképület	Pince	Kapu, kerítés	
-	-	Javítás, festés	
Támogatások			Felújítás időpontja
Kisfaludy Turisztikai Fejlesztési Program: 1.000.000 Ft (TFC-M-1.1.2-2020-09383)** 2021.10.21-én a Teleki Pál Alapítvány Népi Építészeti Programján belül kerítés és nádtető cseréjére irányuló pályázatot nyújtott be az önkormányzat. Támogatást nádtető cseréjére kapott az önkormányzat, mely el is készült 2022 őszére.			** 2021 nyarán a nyílászárók festése megtörtént, az udvaron tűzrakóhely létesült.
Tulajdonviszony			
Csongrád Város Önkormányzata (üzemeltető: Csongrádi Homokföveny Idegenforgalmi Szociális Szövetkezet)			
Egyéb javaslatok			
Fotók			
<div style="display: flex; justify-content: space-around;">   </div> <p style="text-align: center;">2022.09.29.</p>			

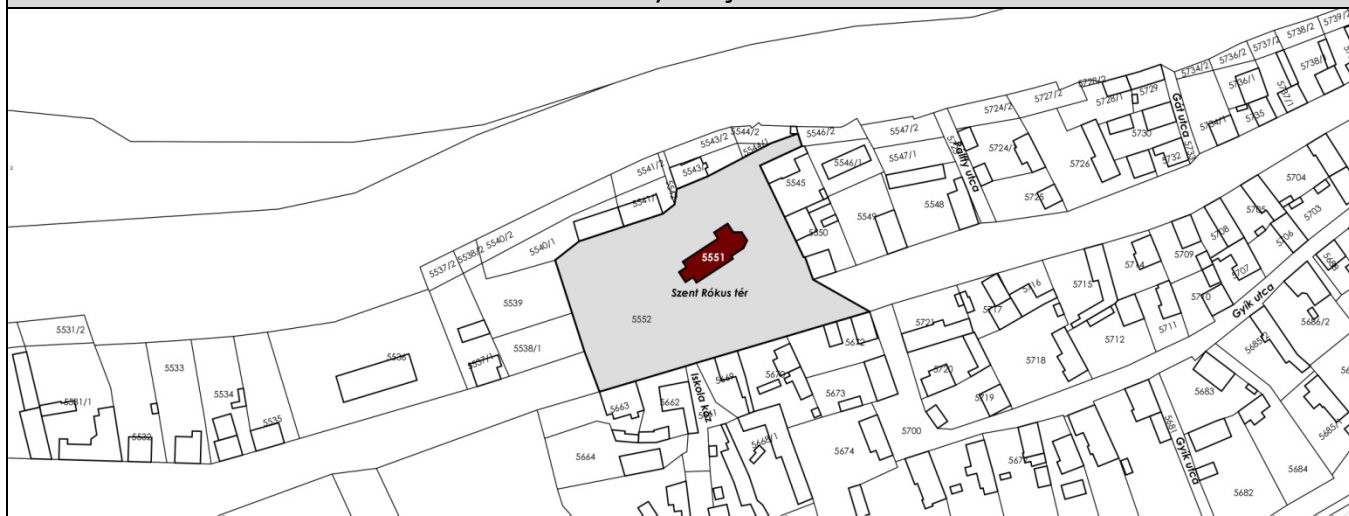
Készítette: Varga Júlia főépítész

Sorszám	Hrsz.	Cím	Megnevezés	Védettségi fok	Javasolt védettségi fok
37.	5551	Szent Rókus tér	Szent Rókus római katolikus templom	Műemlék	-


Funkció	Beépítés	Szintszám	Tetőforma, -héjazat	Nyílászárók	Lábazat
Vallási	Szabadon álló	Földszint és karzat	Cserépfedésű nyeregtető, szentély felé kontyolva; félnyeregtetős sekrestye, összetett sisakkal fedett bádoggal toronysisak	Sötétbarna zsalugáterek a torony íves ablakain, világosbarna fa bejárati ajtó, fém sötétbarna oldalajtók festett üveglablakok	Szürkére festve
Melléképület			Pince	Kapu, kerítés	Kút
-			-	-	-

Leírás, jellemzők, védendő érték	Műszaki állapot	Megjegyzés
„Szabadon álló, egyhajós, poligonális szentélyzáródású templom, Ny-i homlokzata előtt álló toronnyal, a szentély felé kontyolt nyeregtetővel, a szentélyhez É-ről kapcsolódó, félnyeregtetős sekrestyével. A torony vízszintes záródású bejárati kapu, a két oldalán lévő ajtók közül az É-i a toronyba és a kórusba vezet, a másikat elfalazták. A torony összetett sisakkal fedett, félórófalakkal kapcsolódik a homlokzathoz, amelynek szélein É felől Szent Rókus, D-ről Szent Kristóf kőszobra.	Felújítandó. A D-i homlokzat tengelyében kőkeretes, elfalazott ajtó. Síkmennyezetes hajó, cikkelyes negyedgömb boltozattal fedett szentély, a bejárati oldalon, öntöttvas oszlopokon álló karzat. 1722-ben egy korábbi katonai raktárépületből alakították át templommá, befejezésére azonban csak 1769-ben került sor. Tornya 1818-ban épült. 1884-ben felújították.” *	A helyszínelés és a felvételek készítésének időpontja: 2021.05.26. Ellenőrzés: 2022.09.14. * CSCSMKH Építésügyi és Örökségvédelmi Főosztály Építésügyi Hatósági Osztály 1 – adatszolgáltatása Törzsszám:110016 Azonosító: 11171



Helyszínrajz



Fotók



2022.08.31.

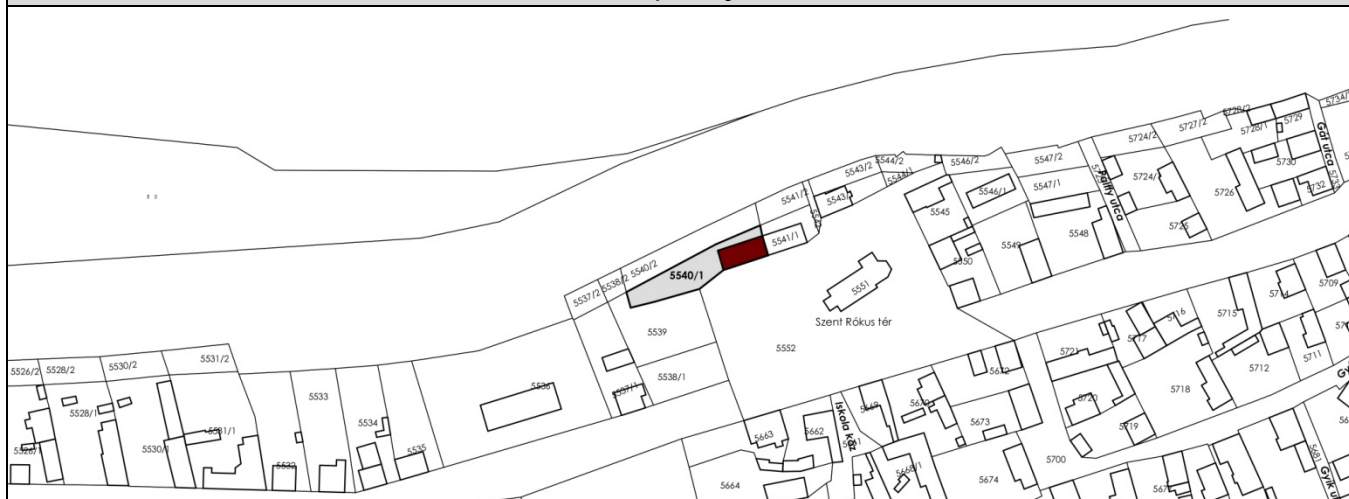
Felújítási, helyreállítási javaslatok			
Tető	Homlokzat	Nyílászárók	Egyéb
-	A torony alatti főbejárat három oldalán a felvizesedés megszüntetése injektálással, vakolatjavítás, festés a választópárkányig.	-	
Melléképület	Pince	Kapu, kerítés	
-	-	-	
Támogatások			Felújítás időpontja
Magyar Templom-felújítási Program – állami támogatás (külső felújítás) – 1.600.250 Ft – folyamatban (Az új toronysüveg felhelyezésére és megáldására 2022. augusztus 31-én került sor). Miniszterelnökség/Bethlen Gábor Alapkezelő Zrt.(belső felújítás) – 156.000.000 Ft – folyamatban (Utólagos talajnedvesség elleni vízszintes falszigetelés megtörtént injektálással 2022 októberében).			Várhatóan 2022
Tulajdonviszony			
Magyar Állam			
Egyéb javaslatok			
<div data-bbox="132 938 416 1355">  </div> <p>Falképek: 1947 (Borsa Antal, Endrédy György). Berendezés: főoltár és két mellékoltár, 18. század második fele, főoltárkép: 1869 (Körrey György); Szent Anna-oltár, 1870. Orgona: 1916. (Angster).</p>			
Fotók			
<div data-bbox="159 1512 1398 1964">  </div>			

Készítette: Varga Júlia főépítész

Sorszám	Hrsz.	Cím	Megnevezés	Védettségi fok	Javasolt védettségi fok
38.	5540/1	Szent Rókus tér 4.	Volt római kat. plébániaépület, ma lakóház	Műemlék	-

Funkció	Beépítés	Szintszám	Tetőforma, -héjazat	Nyílászárók	Lábazat
Lakóépület	Oldalhatáron álló	Földszintes	Nádfedéses nyeregtető, cserepezett gerinccel, deszkaoromzattal, a tornác cseréppel fedett A tornác keleti végében lévő nyári konyhát hullámpala fedésű	Utcai homlokzaton három sötétzöldre festett fa osztott ablak, a nyugatin egy mélyített rácsos ablak	Sötétszürkére (venyigefeketére) meszelve
Melléképület			Pince	Kapu, kerítés	Kút
Faszerkezetű cseréppel fedett melléképület (kemence) áll az udvar közepén (hivatalos alaptérképen nincsenek feltüntetve).			A kamra mellett található a kétszárnyas ajtajú pincelejáró. Ebbe torkollik a szobából is egy lejárát, alatta van a pince.	Feketére festett tömör deszkakerítés	-
Leírás, jellemzők, védendő érték			Műszaki állapot		Megjegyzés
„Csatlakozó beépítésben, hosszabbik oldalával az utcavonalon álló, téglalap alaprajzú, földszintes, részben alápincézett lakóház, nádfedéses nyeregtetővel, cserepezett gerinccel, deszkaoromzattal. Udvari homlokzatán téglapilléres, téglamellvédes, félnyeregtetős tornác. Egytraktusos elrendezés, háromosztatú belső, gerendás fafödémek helyiségek, a pince mestergerendás, deszkaborítású fafödémekkel. Épült 1706 körül, a 18. század elején urasági megszállóház, később plébánia. A 18. század végétől lakóház.			Megfelelő műszaki állapotban van. Kisebb javítások, felújítás szükséges.		A helyszínelés és a felvételek készítésének időpontja: 2021.05.26. Ellenőrzés: 2021. 09. 10. /2022.09.03. * CSCSMKH Építésügyi és Örökségvédelmi Főosztály Építésügyi Hatósági Osztály 1 - adatszolgáltatása
			Népi műemlék.” *		Törzsszám:9578 Azonosító: 3363

Helyszínrajz



Fotók



Felújítási, helyreállítási javaslatok			
Tető	Homlokzat	Nyílászárók	Egyéb
Oromdeszkázat, szegélydeszka festése	-	-	
Melléképület	Pince	Kapu, kerítés	
-	-	Kisebb javítás (festés)	
Támogatások			Felújítás időpontja
Tulajdonviszony			
Magántulajdon			
Egyéb javaslatok			
Fotók			




Sorszám	Hrsz.	Cím	Megnevezés	Védettségi fok	Javasolt védettségi fok
39.	85	Kossuth tér	Nagyboldogasszony római katolikus templom	Műemlék	-

Funkció	Beépítés	Szintszám	Tetőforma, -héjazat	Nyílászárók	Lábazat
Vallási	Szabadon álló	Földszint és karzat	Cseréppel és bádoggal fedett nyeregtető, kontyolt oldalkápolnák, ívesen kontyolva a szentélynél	Íves és négyszögletes sötétbarnára festett fa nyílászárók, vakablakok, festett üveglakok	Szürkére festve
Melléképület			Pince	Kapu, kerítés	Kút
-			-	-	-

Leírás, jellemzők, védendő érték	Műszaki állapot	Megjegyzés
„Szabadon álló, egyhajós, félköríves szentélyzáródású, homlokzati tornyos templom, a szentély felé kontyolt nyeregtetővel, a hajó két oldalának középtengelyében földszintes, kontyolt nyeregtetős kápolnákkal, a szentély két oldalához csatlakozó emeletes sekrestyével és keresztelő kápolnával. A tornyon vízszintes szemöldökű, kőkeretes félköríves bejárat, benne a gr. Károlyi család címere, a szemöldökpárkányon „istenszem” angyalokkal. A homlokzat két oldalán, félköríves fülkékben,	Megfelelő, kisebb felújítások szükségesek. Nepomuki Szent János és Pádai Szent Antal szobra. A főbejárat melletti ajtók közül a Ny-i a toronyba és a kórusba vezet, a másik elfalazott. A tűzkiáltó erkélyes, összetett sisakkal fedett torony íves volutákban végződő félromfalakkal csatlakozik a hajóhoz.	A helyszínelés és a felvételek készítésének időpontja: 2021.05.26. /2022.09.18. * CSCSMKH Építésügyi és Örökségvédelmi Főosztály Építésügyi Hatósági Osztály 1 – adatszolgáltatása Törzsszám: 2730 Azonosító: 3339



Fotók

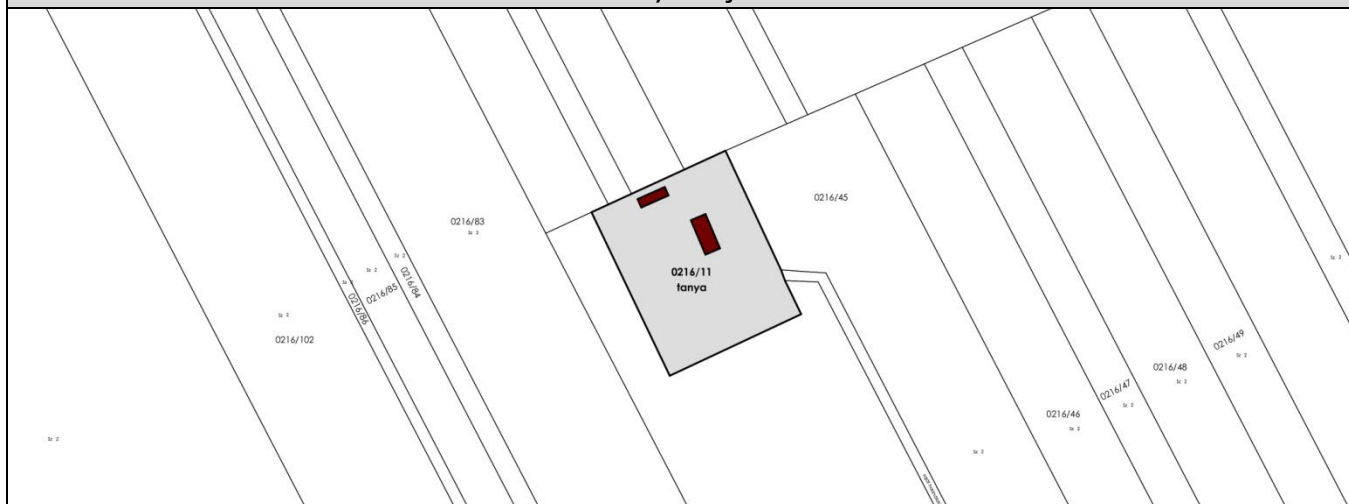


Felújítási, helyreállítási javaslatok			
Tető	Homlokzat	Nyílászárók	Egyéb
-	Helyenként díszítőelemek, tagozatok (párkányok) javítása, vakolása, festése; lábazat javítása, festése	-	
Melléképület	Pince	Kapu, kerítés	
-	-	-	
Támogatások			Felújítás időpontja
Tulajdonviszony			
Magyar Katolikus Egyház tulajdona			
Egyéb javaslatok			
<p>Belső felújítás szükségszerű lenne.</p> <p><i>Csehsüveg boltozatos hajó, csehsüveg és cikkelyes negyedgömb boltozattal fedett szentély, a hajó bejáratí oldalán, oszlopokon nyugvó karzat. Falképek: 1914-1915 (Lohr Ferenc, Tary Lajos). Berendezés: jellemzően 18. század vége; főoltár, 1791–1792, főoltárkép, 1917 (Tary Lajos); Szent Anna-oltárkép, 1867 (Körrey György); Nepomuki Szent János-oltárkép, 1892 (Müller); Fájdalmas Anya- és Szent Kereszt-oltárképek, 1910 (Piroska István). Orgona, 1910 (Rieger Ottó). Építtette a kegyúr gr. Károlyi-család 1762 és 1769 között. Tornya 1784-ben épült, amelyet 1886-ban átépítettek. A kórus 1910-ben épült. A második világháború után a belsőt kis mértékben átalakították.”*</i></p>			
Fotók			

Sorszám	Hrsz.	Cím	Megnevezés	Védettségi fok	Javasolt védettségi fok
40.	0216/11	Külterület, Tanya 384.	Tanyaház (és melléképületek)	Műemlék	-


Funkció	Beépítés	Szintszám	Tetőforma, -héjazat	Nyílászárók	Lábazat
Lakóépület	Szabadon álló	Földszintes	Palával fedett nyeregtető, deszkaoromzattal	Sötétbarnára festett fa	Vörösesbarnára meszelve
Melléképület			Pince	Kapu, kerítés	Kút
Cseréppel fedett nyeregtetős melléképület (műemlék tartozék).			-	-	
Leírás, jellemzők, védendő érték			Műszaki állapot	Megjegyzés	
„Szabadon álló, téglalap alaprajzú, földszintes lakóépület, palával fedett nyeregtetővel, deszkaoromzattal, É-i oromzatában padlásfeljáróval. Egytraktusos elrendezés, eredetileg háromosztatú belső, mestergerendával alátámasztott, illetve anélküli deszkafödémrel, szabadtérnyes konyhával. É-i szobája istállónak alakítva. Épült a 19. században. Az É-i telekhatáron szabadon álló, földszintes melléképület, cseréppel fedett nyeregtetővel. Az udvar közepén a közelmúltban épített, jellegtelen lakóépület. Népi műemlék.” *			Felújítandó, javítások, karbantartás szükséges.	A helyszínelés és a felvételek készítésének időpontja: 2021.05.30. * CSCSMKH Építésügyi és Örökségvédelmi Főosztály Építésügyi Hatósági Osztály 1 - adatszolgáltatása Törzsszám: 9618 Azonosító: 3364 (tanyaház), 12487 (melléképületek – műemlék tartozék)	

Helyszínrajz



Fotók



Felújítási, helyreállítási javaslatok			
Tető	Homlokzat	Nyílászárók	Egyéb
Oromdeszkázat, szegélydeszka javítása, festése	Meszelés	-	
Melléképület	Pince	Kapu, kerítés	
-	-	-	
Támogatások			Felújítás időpontja
Tulajdonviszony			
Magántulajdon			
Egyéb javaslatok			
Fotók			
			

Sorszám	Hrsz.	Cím	Megnevezés	Védettségi fok	Javasolt védettségi fok
41.	5408	Kossuth Lajos tér 1.	Csongrádi Batsányi János Gimnázium és Kollégium	Műemlék	-

Funkció	Beépítés	Szintszám	Tetőforma, -héjazat	Nyílászárók	Lábazat
Intézmény	Saroktelken, oldalhatáron álló	Pince + földszint + 2 emelet + tetőtér	A zsinolyfedésű tetőszerkezet favázas, magas, tagolt, sok különböző nagyságú kiugró tetőablakkal rendelkezik. A torony tetején magas, kúpos tetőszerkezet, mely laternával megtörik.	Osztott világos zöldre festett faszerkezetű ablakok (festett motívumokkal) barnára festett faszerkezetű üvegezett dupla bejárati ajtó	Műkő
Melléképület			Pince	Kapu, kerítés	Kút
-			Van	Fehérre festett pillérek között téglafal léckerítéssel, léckerítéses nagykapu	


Leírás, jellemzők, védendő érték	Műszaki állapot	Megjegyzés
„Az épület három oldalon szabadon álló, főhomlokzatával a Kossuth Lajos tér felé néző L alaprajzon emelt épület. A főhomlokzat tengelyképlete 2+3+2, a középső tengelyben a bejárat. A főhomlokzat középrizalitos homlokzatának földszintjén közepén díszes, műkőből készült kapuzat található, két oldalán 2-2 féloszloppal, melyeket felülről többkaréjú párkány zár, rajta magyaros motívumú domborművű mintákkal, közepén színes majolikából készült magyaros dísszel.	Megfelelő műszaki állapotban van. Javítások, karbantartás azonban szükséges. Belső födémmegerősítésre került sor az elmúlt időszakban. A kapu két oldalára egy-egy szemöldök- és könyöklőpárkányos ablak került, az első és második emeleten 3-3 ablak	A helyszínelés és a felvételek készítésének időpontja: 2021.05.30. Ellenőrzés: 2022.09.03. Törzsszám: 11464 Azonosító: 12543

Helyszínrajz



Fotók



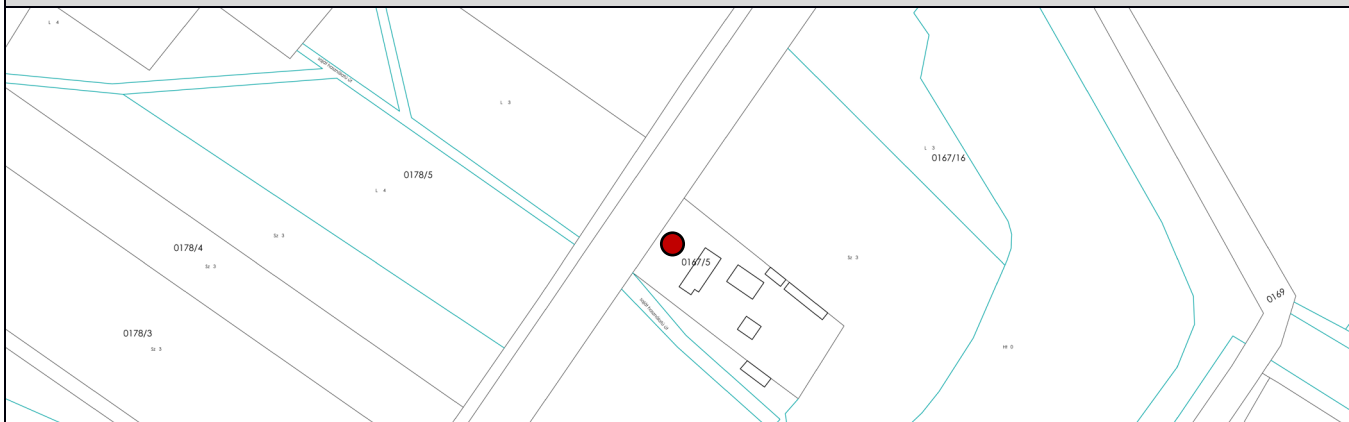
Felújítási, helyreállítási javaslatok			
Tető	Homlokzat	Nyílászárók	Egyéb
Tetőfedés javítása, igazítása (későbbiekben cseréje a bádoglemezzel együtt)	Vakolatjavítás, festés; dörzsvakolat javítása, pótlása (helyenként), faszerkezetek festése	Festés	-
Melléképület	Pince	Kapu, kerítés	
-	-	Téglakerítés javítása (pótlás)	
Támogatások			Felújítás időpontja
Tulajdonviszony			
Csongrád Város Önkormányzata			
Egyéb javaslatok			
<p>... A második emeleti ablakok felső harmadánál sárga majolika sor fut körbe, amely a két szélső ablak felett található színes majolikából készült indás virágdísz félkörben övezi, a középső ablaknak pedig a szemöldökpárkányát alkotja. A homlokzat 2-2 szélső tengelyén csak a földszinten van 2-2 ablak, könyöklő- és virágmotívumos szemöldökpárkánnyal, az ablakok feletti falsíkot 2-2 tükör tagolja. Az ablakok felső harmadának magasságából kiinduló díszpárkány végighalad a főhomlokzaton és az északi, Andrassy Gyula utcai homlokzat falsíkján.</p> <p>Az északi oldal tengelyképlete 6+3+3+3, a könyöklőpárkányos földszinti ablakai a főhomlokzat szemöldökpárkányát ismétlik; az emeleti ablakokat csak könyöklőpárkány díszíti. Az L alakú épület rövidebb szára a déli oldalon tompaszögben kétszer megtörik és a homlokzat ezen része kelet felől az egykori igazgatói lakás díszes feljáró lépcsősorához és az igazgatói lakás kör alaprajzú stílizált toronyszobájához csatlakozik. A torony tetején magas, kúpos tetőszerkezet, mely laternával megtörik. Az udvari homlokzatot középen erős rizalit tagolja, díszes oromzattal, festett mintájú oldalsó falsíkokkal, kiugró tetőrészsel. Az udvari szárny ablakai a középrizalitig félköríves folyosóablakok a reneszánsz kort idézik. Az ereszpárkányt színes festésű faragott fakonzolok tartják. A tetőszerkezet favázas, magas, tagolt, sok különböző nagyságú kiugró tetőablakkal, magas kéményekkel.” *</p> <p>* CSCSMKH Építésügyi és Örökségvédelmi Főosztály Építésügyi Hatósági Osztály 1 -adatszolgáltatása</p>			
Fotók			
			

Készítette: Varga Júlia főépítész

Sorszám	Köztárgy neve	Cím	Védettségi fok	Javasolt védettségi fok
42.	Szent Vendel szobor és baldahin	Szegedi út 243.szám, hrsz.: 0167/5 előtt	Műemlék	-

Leírás, jellemzők	Műszaki állapot	Megjegyzés
Kiemelt talapzaton, három oldalán nyitott építménynek elől két oszlopon és a hátsó falon nyugvó tetőzete van. Oromfala csúcsos, rajta kovácsolt vaskereszt. Az összetett kezű, égre tekintő, imádkozó szoboralak Szent Vendelt ábrázolja lábainál egy kutya és egy bárány alakja. A szobor talapzatán füzérdísz, régen felírat is volt.	Felújítva. Megújult a tetőszerkezet, eredeti formáját és színét vissza kapta az építmény. A szobor újra lett festve. A restaurátori feladatot Szerednyey Kis Balázs egyetemi tanár végezte.	A talapzat felirata: „Isten dicsőségére emeltette a juhász és pásztorsereg 1820. megújították 1874, 1947 a csongrádi hívek” Az építmény alján: „Gondnok Szegedi Szabó Rókus, Újította a pásztor sereg költségén 1840-ben”. A szobrot 1820-ban állították, többször megújítva. A védőépület 1860-ban készült. Eredetileg a K-re fekvő Vendel-halmon állt, az országút áthelyezésekor állították jelenlegi helyére. A 2018-2021-es felújítás anyagi háttérét az Összefogás Csongrádért Egyesület pályázata és Murányi László önkormányzati képviselő egyéni hozzájárulása biztosította és mindez szervezésének köszönhetően valósulhatott meg. Az avatóünnepséget 2021. szeptember 26-án tartották meg. A szakrális építményt Dr. Kiss-Rigó László, a Szeged-Csanádi Egyházmegye püspöke szentelte fel.
Védendő érték	Környezet leírása	
A nyitott kápolna és a szobor. Törzsszám:9467 Azonosító: 3362	A Szeged felé vezető országút mellett, trapéz alaprajzú védőépítmény alatt álló szobor. A védőépítmény három oldalról nyitott, a negyedik oldalon fülkeszerűen záródó. A bejárati oldal felől oromfalas, kontyolt nyeregtetővel fedett. Oromfalán kovácsoltvas kereszt. A védőépületben hasáb alakú, füzérdíszes lábazattal és profilált párkánnyal ellátott talapzaton áll a fohászkodó szentet, csuhában-palástban, oldalán pásztortarisznyával, lábainál birkával és kutyával ábrázoló szobra. Magánterületen áll.	


Helyszínrajz



Fotók

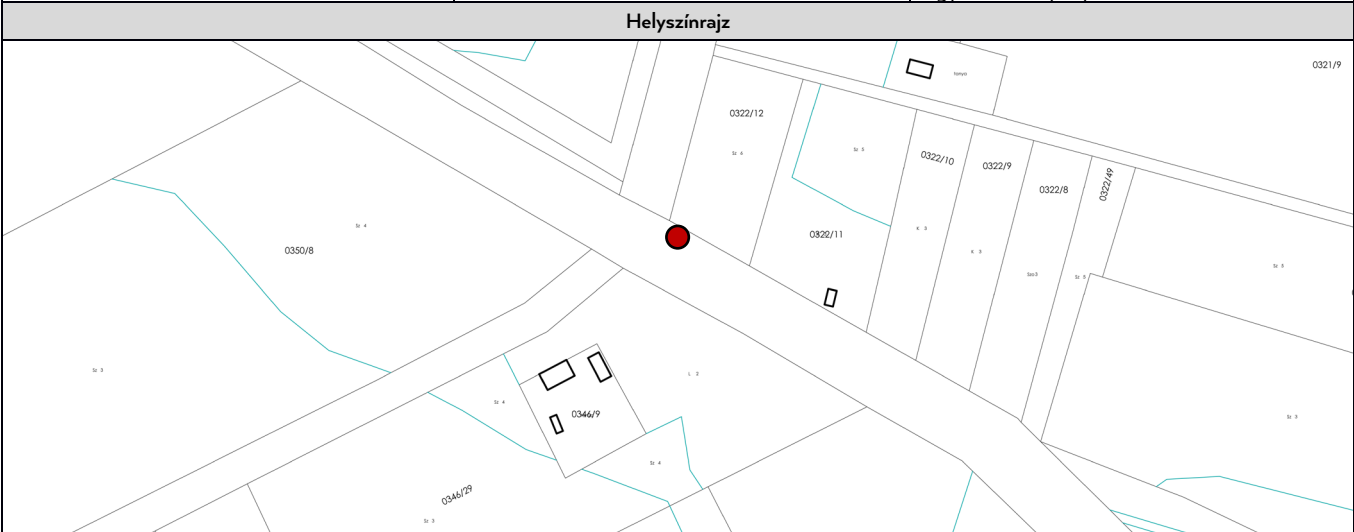




Felvéve: 2021.05.14. (felújítás alatt)

Felújítási, helyreállítási javaslatok	
Köztárgy- ^o restaurálása	Közterület- ^o rendezés
Környezetrendezés	Egyéb
Támogatások	Felújítás- ^o időpontja
	2018-2021
Egyéb javaslatok	
Fotók	
	<p>Felvéve: 2021.09.26.</p>

Sorszám	Köztárgy neve	Cím	Védettségi fok	Javasolt védettségi fok
43.	Ún. „Zöldkereszt”	Öregszőlő, közutak keresztveződésén, Bokrosi út-Agyagos út sarok Hrsz. 0373, 0374	Általános műemléki védelem	-

Leírás, jellemzők	Műszaki állapot	Megjegyzés
A Bokrosi országút mellett, utak találkozásánál, szabadon álló ácsolt fakereszt, szárai felett félköríves, fogrovatos bádogg lefedéssel, rajta festett bádoglemezből kivágott, festett korpusz. A korpusz alatt szintén bádoglemezből kivágott, festett Szűz Mária.	A kereszt stabilan áll a tövénél idomvasakkal a földbe erősítve. A pléh Krisztus bal kezéből hiányzik a rögzítés, de a tetején lévő vaslemez is néhol lóg. A festés leváló félben, fel van pördülve.	Felírva: 2021.04.30. A keresztet saját birtoka szélére állíttatta Forgó János és neje Kátai Urbán Rozália 1900-ban. A keresztben vésések láthatóak: A Fájdalmas Anya alatt a Szentlélek szimbolizálva galamb képében, alatta az Oltáriszentség. Vésett felirat folyóírással: Isten Dicsőségére Készült 1900 év 1950 előtt búcsújárók megállóhelye volt. Mindig van rajta koszorú, alatta virágok, alkalmanként gyertyák. Ez kereszt, egy 2008-ban kiadott, néprajszakos egyetemisták írásaiból összeállított, Grynaeus Tamás által szerkesztett Köztéri szakrális kiséptmények című könyv címlapjának egyetlen fényképe.
Védendő érték	Környezet leírása	
A kereszt. Törzsszám:10406 Azonosító: 3340	A Bokros felé menő út Agyagos vagy újabban használt nevén a Vízlépcső út sarkán, a szántóföld szélén áll a fából készült zöldre festett csongrádiasan mondva a „Zöld” kereszt. Előtte buszváró épület és postaládák.	



Felújítási, helyreállítási javaslatok		
Köztárgy- [*] restaurálása	Közterület- [*] rendezés	
Teljes felújítás, állagmegóvás.	A postaládákat oldalra át kell helyezni, mert takarják a keresztet. *	
Környezetrendezés	Egyéb	
A keresztet erősen körbe nőtte az akác és az ecetfa, amelynek rengeteg feltörekvő hajtását rendszeresen ritkítani, irtani szükséges.		
Támogatások	Felújítás- [*] időpontja	
Egyéb javaslatok		
<p>*</p> 		
Fotók		
		

Készítette: Révész József

ÉPÜLETEK KATASZTERE					
SORSZÁM	NÉV	HRSZ.	CÍM	MEGNEVEZÉS	VÉDETTSÉGI FOK
1.	„Halászház”	5748	Baross Gábor rakpart 11.	népi építészeti emlék, lakóház	Helyi védelemre javasolt
2.		5869	Baross Gábor rakpart 35.	népi építészeti emlék, lakóház	Helyi védelemre javasolt
3.	„Oncsa-ház”	2577	Batsányi János utca 2.	népi építészeti emlék, lakóház	Helyi védelemre javasolt
4.	„Oncsa-ház”	2573	Batsányi János utca 6.	népi építészeti emlék, lakóház	Helyi védelemre javasolt
5.	„Csemegi-ház”	186	Csemegi Károly utca 1.	mezővárosias porta, lakóház	Helyi védelemre javasolt
6.	„Dr. Schopper-ház”	229	Csemegi Károly utca 2.	mezővárosias porta, lakóház	Helyi védelemre javasolt
7.		185	Csemegi Károly utca 3.	mezővárosias porta, lakóház	Helyi védelemre javasolt
8.		230	Csemegi Károly utca 4.	mezővárosias porta, lakóház	Helyi védelemre javasolt
9.		137	Csemegi Károly utca 43.	mezővárosias porta, lakóház	Helyi védelemre javasolt
10.		4193	Dózsa György tér 18.	mezővárosias porta, lakóház	Helyi védelemre javasolt
11.		4189	Erzsébet utca 3.	mezővárosias porta, lakóház	Helyi védelemre javasolt
12.		4187	Erzsébet utca 5.	mezővárosias porta, lakóház	Helyi védelemre javasolt
13.		669	Erzsébet utca 6.	mezővárosias porta, lakóház	Helyi védelemre javasolt
14.	Erzsébet Szálló	221	Fő utca 3.	mezővárosi szálloda	Helyi védelemre javasolt
15.	„Lévai testvérek háza”	705	Fő utca 28.	mezővárosi üzletház	Helyi védelemre javasolt

16.		964	Fő utca 37.	mezővárosias porta, lakóház	Helyi védelemre javasolt
17.	"Bútorgyár"	1551/3	Fő utca 59.	mezővárosi ipari épület	Helyi védelemre javasolt
18.	Gőz- és kádfürdő	1544/1	Fő utca 64.	mezővárosi fürdőépület	Helyi védelemre javasolt
19.		5303	Galamb utca 1.	népi építészeti emlék, lakóház	Helyi védelemre javasolt
20.	„Sohlya-ház”	5412	Gr. Andrássy Gyula utca 2.	mezővárosias porta, lakóház	Helyi védelemre javasolt
21.		5395	Gr. Andrássy Gyula utca 9.	mezővárosias porta, lakóház	Helyi védelemre javasolt
22.		5417	Gr. Andrássy Gyula utca 10.	mezővárosias porta, lakóház	Helyi védelemre javasolt
23.		5394	Gr. Andrássy Gyula utca 11.	mezővárosias porta, lakóház	Helyi védelemre javasolt
24.		5516/1	Gr. Andrássy Gyula utca 26.	mezővárosias porta, lakóház	Helyi védelemre javasolt
25.		5402	Gr. Apponyi Albert utca 6.	mezővárosias porta, lakóház	Helyi védelemre javasolt
26.		5283	Gr. Apponyi Albert utca 9.	mezővárosias porta, lakóház	Helyi védelemre javasolt
27.		5306	Gr. Apponyi Albert utca 11.	mezővárosias porta, lakóház	Helyi védelemre javasolt
28.		5369	Gr. Apponyi Albert utca 24.	népi építészeti emlék, lakóház	Helyi védelemre javasolt
29.		10076	Gyójai utca 2.	népi építészeti emlék, lakóház	Helyi védelemre javasolt
30.		5000	Hársfa utca 11.	mezővárosias porta, szecessziós lakóház	Helyi védelemre javasolt
31.	„Oncsa-ház”	2567	Hosszú utca 2.	népi építészeti emlék, lakóház	Helyi védelemre javasolt
32.	Csongrádi Református templom	204	Hunyadi tér 1.	egyházi építészeti emlék	Helyi védelemre javasolt

33.	„Eszes-ház”	4939	Hunyadi tér 3.	mezővárosias porta, lakóház	Helyi védelemre javasolt
34.	“Moletz-ház” Tari László Múzeum	89	Iskola utca 2.	mezővárosi porta, lakóház	Helyi védelemre javasolt
35.		90	Iskola utca 4.	mezővárosias porta, lakóház	Helyi védelemre javasolt
36.	„Szarka-ház”	103	Iskola utca 12.	mezővárosias porta, lakóház	Helyi védelemre javasolt
37.		776	Jegenye utca 47.	mezővárosias porta, lakóház	Helyi védelemre javasolt
38.		362	Jókai utca 2.	mezővárosias porta, lakóház	Helyi védelemre javasolt
39.		361	Jókai utca 4.	mezővárosias porta, lakóház	Helyi védelemre javasolt
40.		275	Jókai utca 39.	mezővárosias porta, lakóház	Helyi védelemre javasolt
41.	„Tiszavidéki Takarékpénztár székháza”	93	József Attila utca 3.	mezővárosias porta, lakóház	Helyi védelemre javasolt
42.		101	József Attila utca 11.	mezővárosias porta, lakóház	Helyi védelemre javasolt
43.		105	József Attila utca 15.	mezővárosias porta, lakóház	Helyi védelemre javasolt
44.	„Pozsár József lakóháza” Csongrád TV Kft.	173	József Attila utca 16.	mezővárosias porta, lakóház	Helyi védelemre javasolt
45.		166	József Attila utca 22.	mezővárosias porta, lakóház	Helyi védelemre javasolt
46.		133	József Attila utca 48.	mezővárosias porta, lakóház	Helyi védelemre javasolt
47.		4956	Juhász Gyula utca 1.	népi építészeti emlék, lakóház	Helyi védelemre javasolt
48.		4964	Justh Gyula utca 3/a.	népi építészeti emlék, lakóház	Helyi védelemre javasolt
49.		4965	Justh Gyula utca 3/b.	mezővárosias porta, lakóház	Helyi védelemre javasolt

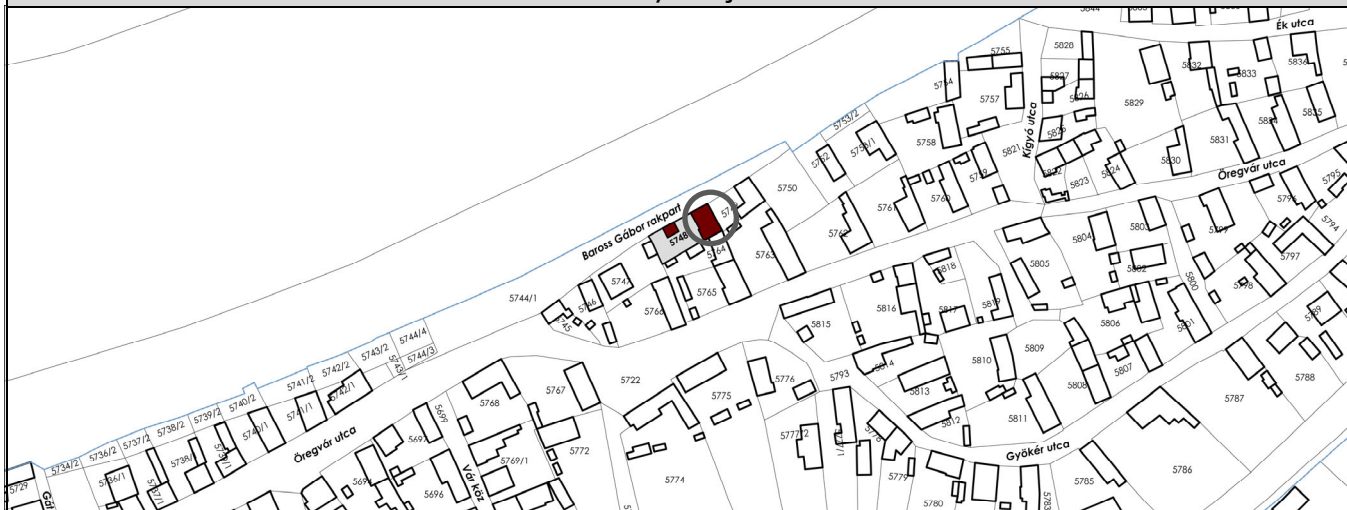
50.		4985	Justh Gyula utca 19.	népi építészeti emlék, lakóház	Helyi védelemre javasolt
51.		4989/2	Justh Gyula utca 23.	népi építészeti emlék, lakóház	Helyi védelemre javasolt
52.		4152	Kereszt utca 1.	mezővárosias porta, lakóház	Helyi védelemre javasolt
53.		4150/2	Kereszt utca 2/a.	mezővárosias porta, lakóház	Helyi védelemre javasolt
54.		4150/1	Kereszt utca 2/b.	mezővárosias porta, lakóház	Helyi védelemre javasolt
55.		469	Kereszt tér 16.	mezővárosias porta, lakóház	Helyi védelemre javasolt
56.	Nagyboldogasszony Katolikus Általános Iskola	84	Kossuth tér 6.	mezővárosi iskolaépület	Helyi védelemre javasolt
57.	Városháza	1	Kossuth tér 7.	Mezővárosi intézményépület	Helyi védelemre javasolt
58.		5449/1	Ordódy rakpart 9.	népi építészeti emlék, lakóház	Helyi védelemre javasolt
59.		5694	Öregvár utca 19.	népi építészeti emlék, lakóház	Helyi védelemre javasolt
60.		4038	Petőfi Sándor utca 8.	mezővárosias porta, lakóház	Helyi védelemre javasolt
61.	Szent József ferences templom és volt rendház, zárda	1605, 1606	Piroska János tér 3-4-5.	egyházi építészeti emlék	Helyi védelemre javasolt
62.		5425	Réti János utca 6.	mezővárosi porta, lakóház	Helyi védelemre javasolt
63.		5445	Réti János utca 20.	mezővárosias porta, lakóház	Helyi védelemre javasolt
64.	<u>Dr. Szarka Ödön Egyesített Egészségügyi Intézmény Reumatológiai Járóbeteg Szakellátás, Esély Szociális</u>	699	Síp utca 3-5.	mezővárosi iskolaépület	Helyi védelemre javasolt

	<u>Alapellátási Központ Telephely</u>				
65.		692	Síp utca 13.	mezővárosias porta, lakóház	Helyi védelemre javasolt
66.	"Trafik"	967	Sugár utca és Fő utca sarka	emlékhely az I. világháború utáni időszakból	Helyi védelemre javasolt
67.	Alföldi ASzC Bársony István Mezőgazdasági Technikum, Szakképző Iskola és Kollégium	4211	Szentesi út 2a.	mezővárosi gazdasági iskola	Helyi védelemre javasolt
68.		4658/2	Szentesi út 9.	mezővárosias porta, lakóház	Helyi védelemre javasolt
69.		5	Szent György utca 2.	mezővárosias porta, lakóház	Helyi védelemre javasolt
70.		6	Szent György utca 4.	mezővárosias porta, lakóház	Helyi védelemre javasolt
71.	„Gyánti-ház”	5271	Szent György utca 15.a	mezővárosias porta, lakóház	Helyi védelemre javasolt
72.	„Gyánti-ház”	5270	Szent György utca 15.b	mezővárosias porta, lakóház	Helyi védelemre javasolt
73.	”Magyar Király Szálloda” - Művelődési Központ és Városi Galéria	191	Szentháromság tér 2.	mezővárosi szálloda	Helyi védelemre javasolt
74.	Csongrádi Járásbíróság	223/1	Szentháromság tér 10.	mezővárosi intézményépület	Helyi védelemre javasolt
75.	„Buch-ház”- Csongrádi Információs Központ Csemegi Károly Könyvtár és Tari László Múzeum	218	Szentháromság tér 12.	mezővárosias porta, lakóház	Helyi védelemre javasolt
76.	”Magyar Királyi Polgári Állami Leányiskola” - Csongrád és Térsége Általános Iskola Galli János Általános Iskolája	195	Szentháromság tér 14.	mezővárosi iskolaépület	Helyi védelemre javasolt

	és Alapfokú Művészeti Iskolája				
77.		4949/1	Szentháromság tér 17.	mezővárosias porta, lakóház	Helyi védelemre javasolt
78.		4943	Szentháromság tér 29.	mezővárosias porta, lakóház	Helyi védelemre javasolt
79.	„Róth-ház”	4941/2	Szentháromság tér 33.	mezővárosias porta, lakóház	Helyi védelemre javasolt
80.	“Csongrádi Keresztény Gőzmalom”	1748	Széchenyi út 2.	mezővárosi ipari épület	Helyi védelemre javasolt
81.	„Kacziba-villa” - Csongrádi Óvodák Igazgatósága Széchenyi Úti "Gézengúz" Tagóvodája	3263	Széchenyi út 27.	mezővárosias porta, lakóház	Helyi védelemre javasolt
82.		1948	Szőlőhegyi utca 60.	népi építészeti emlék, lakóház	Helyi védelemre javasolt
83.	Temetőkápolna	3694	Temető (Csongrádi köztemető), Kéttemető utca	egyházi építészeti emlék	Helyi védelemre javasolt
84.	„Zsizsiktelenítő”	1550	Vég utca 42.	mezővárosi ipartörténeti építmény	Helyi védelemre javasolt
85.		4114	Zrínyi utca 6.	mezővárosias porta, lakóház	Helyi védelemre javasolt
86.		763	Zsinór utca 44.	népi építészeti emlék, lakóház	Helyi védelemre javasolt
87.	Piroska-major	0467/2	Gyója tanya 1631	népi építészeti emlék, tanya	Helyi védelemre javasolt
88.		0736	Mámai kompátjáró révháza	közlekedési műtárgyhoz kapcsolódó épület	Helyi védelemre javasolt
89.		3982/3	Kéttemető utca	II. világháborús bunker	Helyi védelemre javasolt
90.		1256	Árvíz utca 35.	mezővárosias porta, lakóház	Helyi védelemre javasolt

Sorszám	Hrsz.	Cím	Megnevezés	Védettségi fok	Javasolt védettségi fok
1.	5748	Baross Gábor rakpart 11.	Népi építészeti emlék, lakóház	Helyi egyedi védelem	-

Funkció	Beépítés	Szintszám	Tetőforma, -héjazat	Nyílászárók	Lábazat
Lakóház	Oldalhatáron álló, előkertes	Fszt.	Náddal fedett nyeregtető cserepezett gerinccel, cserépfedésű tornáccal	Barnára festett fa szerkezetű, osztatlan ablakok az utcai homlokzaton téglakönyöklővel	Vöröses pirosra festve
Melléképület			Pince	Kapu, kerítés	Kút
Több udvari melléképítmény (többek közt faszerkezetű nyílászárókkal, fehérre meszelve, zöld bitumenes zsindellyel fedve)			-	Világosbarna deszkakerítés	-
Leírás, jellemzők, védendő érték			Műszaki állapot		Megjegyzés
Egykori halászház. Téglalap alaprajzú, fehérre meszelt, földszintes halászház, nádfedéses nyeregtetővel, cserepezett gerinccel, deszkaoromzattal. Udvari homlokzatán a cseréppel fedett tornác utólag lett beépítve. Az eredeti nyílászárók helyére újakat építettek be. Épült feltehetően a 19. században. Népi műemlék.			Megfelelő		A helyszínelés és a felvételek készítésének időpontja: 2021.08.16. Ellenőrzés: 2022.09.29. Az épület elemzése külső szemrevételezéssel készült.

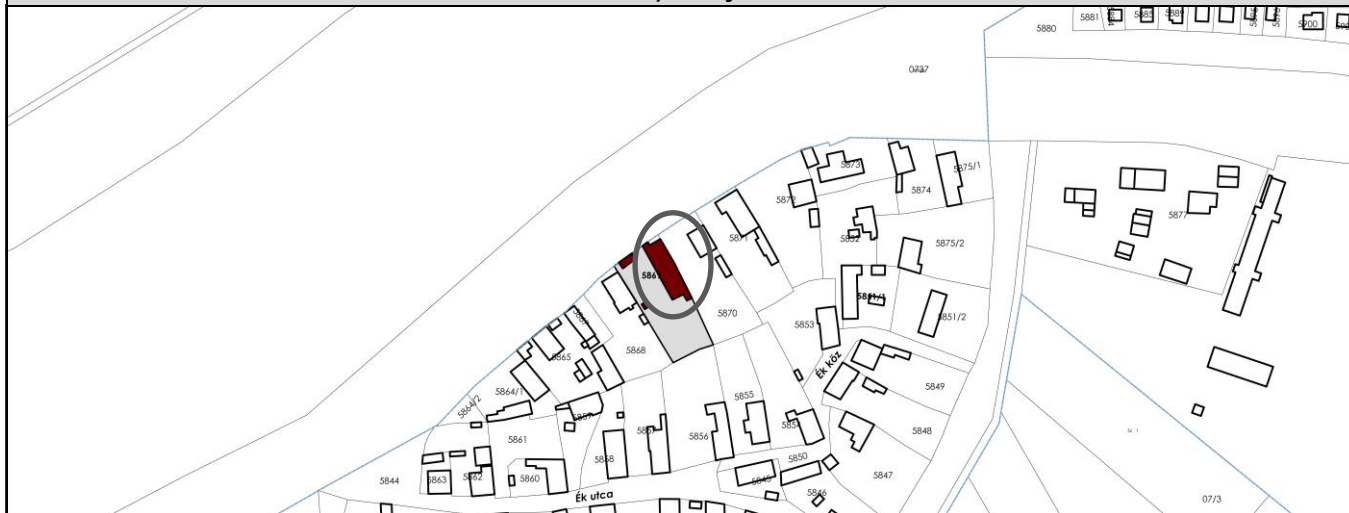
Helyszínrajz**Fotók**

Felújítási, helyreállítási javaslatok			
Tető	Homlokzat	Nyílászárók	Egyéb
Szegélydeszka és oromdeszkázat festése, nádazás javítása, (a tulajdonos a nádfedést cserépfedésre kívánja lecserélni).	-	Utcai homlokzaton osztott nyílászárók elhelyezése az osztatlan kialakításúak helyett	-
Melléképület	Pince	Kapu, kerítés	
Cserépfedés bitumenes zsindelyfedés helyett	-	Kerítés sötétbarna színre való átfestése	
Támogatások			Felújítás időpontja
Tulajdonviszony			
Magántulajdon			
Egyéb javaslatok			
Fotók			

Sorszám	Hrsz.	Cím	Megnevezés	Védettségi fok	Javasolt védettségi fok
2.	5869	Baross Gábor rakpart 35.	Népi építészeti emlék, lakóház	Helyi egyedi védelem	-

Funkció	Beépítés	Szintszám	Tetőforma, -héjazat	Nyílászárók	Lábazat
Vendégház (Szarka ház)	Oldalhatáron álló, előkert	Fszt.	Náddal fedett nyeregtető, cserépfedésű tornác	Barnára festett fa szerkezetű, osztott ablakok az utcai homlokzaton szűnyoghálóval	Sötétbarnára festett, keskeny lábazat
Melléképület			Pince	Kapu, kerítés	Kút
Udvarban (az alaptérképen jelölt utcai melléképítmény megszűnt)			-	Sötétbarna deszkakerítés téglalábazattal (beton fedlappal)	-
Leírás, jellemzők, védendő érték			Műszaki állapot		Megjegyzés
2003-ban teljesen újjá lett építve az egykori halászház. Eredetivel megegyező téglalap alaprajzú, fehérre meszelt, földszintes vendégház, nádfedéses nyeregtetővel, díszes deszkaoromzattal. A lakóépülethez hozzáépített faoszlopos tornác cseréppel fedett.			Megfelelő		A helyszínelés és a felvételek készítésének időpontja: 2021.08.16. Ellenőrzés: 2022.09.29. Az épület elemzése külső szemrevételezéssel készült.

Helyszínrajz



Fotók

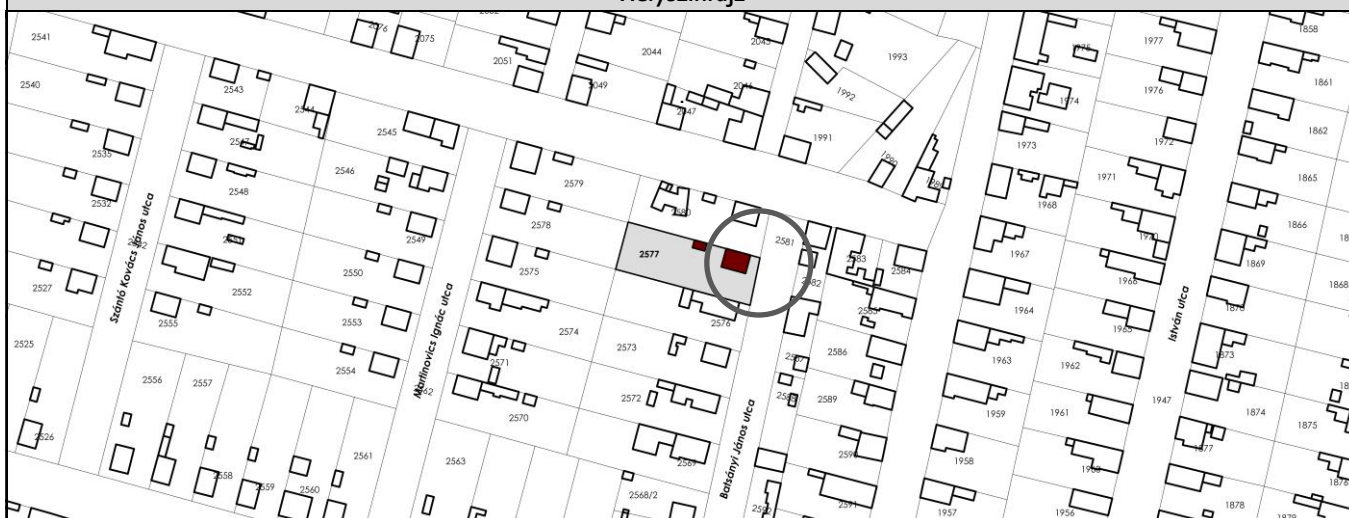


Felújítási, helyreállítási javaslatok			
Tető	Homlokzat	Nyílászárók	Egyéb
Szegélydeszka és oromdeszkázat festése, vízvetődeszka javítása	-		-
Melléképület	Pince	Kapu, kerítés	
-	-	Festés	
Támogatások			Felújítás időpontja
Tulajdonviszony			
Magántulajdon			
Egyéb javaslatok			
Fotók			

Sorszám	Hrsz.	Cím	Megnevezés	Védettségi fok	Javasolt védettségi fok
3.	2577	Batsányi János utca 2.	Népi építészeti emlék, lakóház	Helyi egyedi védelem	-

Funkció	Beépítés	Szintszám	Tetőforma, -héjazat	Nyílászárók	Lábazat
Lakóház	Oldalhatáron álló, előkertes	Fszt.	Cseréppel fedett nyeregvető díszes deszkaoromfallal, kettős padlásszellőzővel	Világosszürkére festett fa szerkezetű, osztott két ablak az utcai homlokzaton	Sötétszürkére festett
Melléképület			Pince	Kapu, kerítés	Kút
Udvarban			-	Beton lábazaton, beton pillérek közt keretezett fém pálcás (zártszelvényes) kerítés barnára festve kis- és nagykapuval	-
Leírás, jellemzők, védendő érték			Műszaki állapot	Megjegyzés	
Egykori ONCSA-ház. Téglaalapú és -lábazatú, fehérre meszelt vályogfalán faszervezetes nyeregvető, cserép héjazattal. Deszkából készült, mintázott, háromszögletű oromfalának felső része, napsugaras díszű. Az elé illesztett deszka vízvetőt deszkából fűrészelt konzolok tartják. Az oromfalon kereszt látható és az 1943-as évszám olvasható.*			Felújítandó	A helyszínelés és a felvételek készítésének időpontja: 2021.08.16. Ellenőrzés: 2022.10.01. Az épület elemzése külső szemrevételezéssel készült.	


Helyszínrajz



Fotók



(Fotó: Révész József)

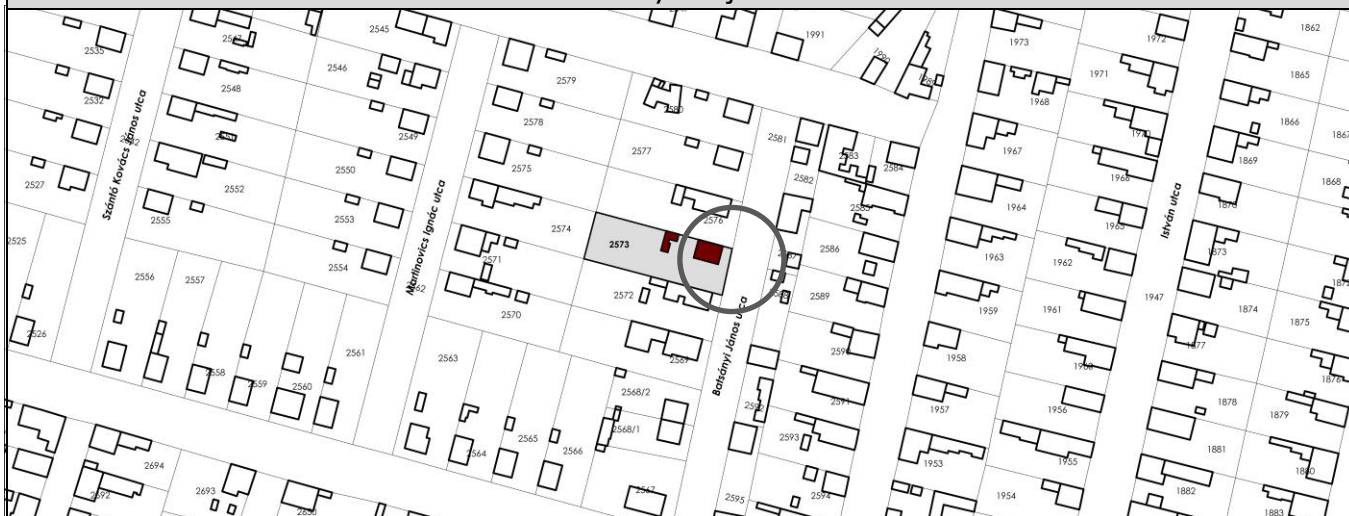
Felújítási, helyreállítási javaslatok			
Tető	Homlokzat	Nyílászárók	Egyéb
Szegélydeszka, oromdeszkázat és vízvetődeszka javítása és festése; cserépfedés és kémény javítása	Vakolat javítása, meszelés, téglából falazott hátsó épületrész vakolása, meszelése	Festés / csere	-
Melléképület	Pince	Kapu, kerítés	
-	-	Festés	
Támogatások			Felújítás időpontja
Tulajdonviszony			
24/64 Magántulajdon, 40/64 Magyar Állam			
Egyéb javaslatok			
<p>* „Az Országos Nép- és Családvédelmi Alap, rövidítve ONCSA 1940-1944 között a nagycsaládos falusi nincstelenek támogatására, a születések számának emelésére és gyermekvédelmi célokból alapított állami szociális szervezet volt, melyet az 1940/23. törvénycikk hoztak létre. 1941-1943 között a terv keretében kb. 12 ezer típuslakást építettek telepszerűen a rászoruló családoknak, 30 éves kamatmentes kölcsön alapján. A típustervekhez a tájegységenkénti falusi lakóházak szolgáltak mintául. Több ezer család jutott földhöz, és közel 12 ezer ember kapott a gazdálkodáshoz szükséges állatállományt. Fiatal házásoknak kölcsönt, gyermekeknek segélyt nyújtottak. Közjóléti szövetkezeteket hoztak létre. Egyidejűleg nép- és családvédelmi pótdót vezettek be, továbbá az állami illetékekből befolyó jövedelmek 27%-át az ONCSA pénzügyi fedezetére fordították. A telepeken élők életmódját, és gazdálkodását folyamatosan ellenőrizték és tanácsadással támogatták. A program lebonyolítását az Országos Szociális Felügyelőség hálózata végezte. A program irányítását helyi szinten 1941-től szociális felügyelők vették kézbe. Az építkezéseknek a háború vetett véget.” (Forrás: Országos Nép- és Családvédelmi Alap – Wikipédia (wikipedia.org))</p> <p>„ONCSA telepi lakóház egyike azon keveseknek, mely eredeti állapotában megmaradt. A város szélén, a Mészáros földre 43 egyszobakonyhas családi ház építéséhez fogtak. A területen három utcát jelöltek ki, mai nevük: Batsányi János, Martinovics Ignác és Szántó Kovács János utca. Mindhárom a Budai Nagy Antal utcára nyílik. Típusterveket használtak, egy utcán belül ügyeltek arra, hogy az egyformák ne kerüljenek egymás mellé. A házak alapterülete általában 7x10 m. A födémszerkezet gerendás. A házak az utcavonaltól beljebb épültek, előkertesek, deszkából készült oromzataik igen változatosak. A házakat az igényjogosultak hosszú lejáratú hitelre készen kapták. Sok kubikos család lett itt otthonra, ezért kubikos telepnek is nevezik.” (Forrás: Csongrád Megye Építészeti Emlékei, szerző: Dömötör János-Dudás Lajos-Halmágyi Pál, szerkesztő: Tóth Ferenc // Farkas Ignác)</p>			
Fotók			
			
2022.10.01.			

Készítette: Varga Júlia főépítész

Sorszám	Hrsz.	Cím	Megnevezés	Védettségi fok	Javasolt védettségi fok
4.	2573	Batsányi János utca 6.	Népi építészeti emlék, lakóház	Helyi egyedi védelem	-

Funkció	Beépítés	Szintszám	Tetőforma, -héjazat	Nyílászárók	Lábazat
Lakóház	Oldalhatáron álló, előkertes	Fszt.	Cseréppel fedett nyeregvető díszes deszkaoromfallal, kettős padlásszellőzővel	Osztott egyablakos utcai homlokzat, barnára festett fa szerkezetű nyílászárók	Vörösbarnára festett
Melléképület			Pince	Kapu, kerítés	Kút
Udvarban			-	Barnára festett deszkakerítés, ívesre vágott deszkákból kiskapu	-
Leírás, jellemzők, védendő érték			Műszaki állapot	Megjegyzés	
Egykori ONCSA-ház. Tégla-alapú és lábazatú, fehérre meszelt vályogfalán faszervezetes nyeregvető, cserép héjazattal. Deszkából készült, mintázott, háromszögletű oromfalának felső része, napsugaras díszű. Az elé illesztett deszka vízvetőt deszkából fűrészelt konzolok tartják. A tornác oromdeszkázata és könyökfás fatartószerkezete már nem eredetiek, újabb keletűek.			Megfelelő, kisebb felújítások szükségesek.	A helyszínelés és a felvételek készítésének időpontja: 2021.08.16. Ellenőrzés: 2022.10.01 Az épület elemzése külső szemrevételezéssel készült.	

Helyszínrajz



Fotók



(Fotó: Révész József)

Felújítási, helyreállítási javaslatok			
Tető	Homlokzat	Nyílászárók	Egyéb
Szegélydeszka, oromdeszkekázát és vízvetődeszka javítása és festése	Vakolat javítása, meszelés, tornác betonszegélyének javítása	-	Gázvezeték áthelyezése a főhomlokzatról
Melléképület	Pince	Kapu, kerítés	
-	-	Kiskaput szegélyező, kiálló két zártszelvény levágása, kerítés festése	
Támogatások			Felújítás időpontja
Tulajdonviszony			
Magántulajdon			
Egyéb javaslatok			
<p>* „Az Országos Nép- és Családvédelmi Alap, rövidítve ONCSA 1940-1944 között a nagycsaládos falusi nincstelenek támogatására, a születések számának emelésére és gyermekvédelmi célokból alapított állami szociális szervezet volt, melyet az 1940/23. törvénycikk hoztak létre. 1941-1943 között a terv keretében kb. 12 ezer típuslakást építettek telepszerűen a rászoruló családoknak, 30 éves kamatmentes kölcsön alapján. A títustervekhez a tájegységenkénti falusi lakóházak szolgáltak mintául. Több ezer család jutott földhöz, és közel 12 ezer ember kapott a gazdálkodáshoz szükséges állatállományt. Fiatal házásoknak kölcsönt, gyermekeknek segítyt nyújtottak. Közjóléti szövetkezeteket hoztak létre. Egyidejűleg nép- és családvédelmi pótagót vezettek be, továbbá az állami illetékekből befolyó jövedelmek 27%-át az ONCSA pénzügyi fedezetére fordították. A telepeken élők életmódját, és gazdálkodását folyamatosan ellenőrizték és tanácsadással támogatták. A program lebonyolítását az Országos Szociális Felügyelőség hálózata végezte. A program irányítását helyi szinten 1941-től szociális felügyelők vették kézbe. Az építkezéseknek a háború vetett véget.” (Forrás: Országos Nép- és Családvédelmi Alap – Wikipédia (wikipedia.org))</p> <p>„ONCSA telepi lakóház egyike azon keveseknek, mely eredeti állapotában megmaradt. A város szélén, a Mészáros földre 43 egyszobakonyhas családi ház építéséhez fogtak. A területen három utcát jelöltek ki, mai nevük: Batsányi János, Martinovics Ignác és Szántó Kovács János utca. Mindhárom a Budai Nagy Antal utcára nyílik. Típusterveket használtak, egy utcán belül ügyeltek arra, hogy az egyformák ne kerüljenek egymás mellé. A házak alapterülete általában 7x10 m. Ebben már az oszlopos tornác is szerepel. A mennyezet faragott végű gerendái a fal síkján túlhaladva tartották az ereszdeszkát. A fűdém szerkezet gerendás. A házak az utcavonaltól beljebb épültek, előkertesek, deszkából készült oromzataik igen változatosak. A házakat az igényjogosultak hosszú lejáratú hitelre készen kapták. Sok kubikos család lett itt otthonra, ezért kubikos telepek is nevezik.” (Forrás: Csongrád Megye Építészeti Emlékei, szerző: Dömötör János-Dudás Lajos-Halmágyi Pál, szerkesztő: Tóth Ferenc // Farkas Ignác)</p>			
Fotók			

Sorszám	Hrsz.	Cím	Megnevezés	Védettségi fok	Javasolt védettségi fok
5.	186	Csemegi Károly utca 1.	Mezővárosias porta, lakóház	Helyi egyedi védelem	-


Funkció	Beépítés	Szintszám	Tetőforma, -héjazat	Nyílászárók	Lábazat
Lakóház	Oldalhatáron álló, részben zárt sorú beépítésben	Fszt.	Cseréppel fedett nyeregtető, udvar felől vakolt oromfallal és felfuttatott növényzettel	Fehérre festett, fa szerkezetű, osztott ablakok az utcai homlokzaton, halványbarna vakolt keretkezéssel	Szürkére festett
Melléképület			Pince	Kapu, kerítés	Kút
Udvarban			-	Falba épített, sötétbarnára festett, fa nagykapu bejárat	-
Leírás, jellemzők, védendő érték			Műszaki állapot	Megjegyzés	
Egykori Csemegi-ház. L alaprajzú, földszintes mezővárosias lakóépület: törtfehérre festett, díszes homlokzati kialakítással, rajta halvány rózsaszínes homlokzati díszítőelemmel, vakolt keretekkel cserépfedéses nyeregtetővel, vakolt oromzattal. *			Megfelelő, kisebb felújítások szükségesek.	A helyszínelés és a felvételek készítésének időpontja: 2021.08.17. Ellenőrzés: 2022.10.01. Az épület elemzése külső szemrevételezéssel készült.	

Helyszínrajz



Fotók



Felújítási, helyreállítási javaslatok			
Tető	Homlokzat	Nyílászárók	Egyéb
-	Vakolatjavítás, festés	Festés	Emléktábla elhelyezése az épületen, zöldfelület rendezése a lakóház előtti közterületen
Melléképület	Pince	Kapu, kerítés	
-	-	Festés	
Támogatások			Felújítás időpontja
Tulajdonviszony			
Magántulajdon			
Egyéb javaslatok			
<p>* „Több szakaszban épült. A régi, az utcára véges szárnya a 18. század közepéről való. A 19. században az utca vonalára építettek még szobákat. Legkorábbi ismert tulajdonosa a Csemegi család. Az az ág, amelyik Csemegi Károly (1826–1899) jogtudóst adta az országnak. A család a századfordulón eladta a házát a Csongrád Városi Takarékpénztárnak. A bank az épület összes ablakára vasrácsot szereltetett, s az ajtókat fémborítással látta el. Egy részük még látható. 1911-ben Miskolczi Ferenc városi tisztviselő vásárolta meg az épületet, s lakóházzá, az első szobát orvosi rendelővé alakította át. A homlokzat lábazatából kiinduló s az ereszpárkányig haladó négy pilaszter a falsíkot három részre tagolja, és ezek mindegyikében 2–2 szeg-mentíves, húzott vakolatkeretű, könyöklőpárkányos ablak van. Az épülettől délre áll a favázas, keretes, fából készült kocsi- és gyalogkapu. Az udvar felől a lakásrész előtt üvegezett, oszlopos tornác. A falak téglalapra vályogból készültek, a nyeregtető faszervezetű, az utcai részen égetett, az udvar felől cementcserép héjazatú. A földem egymás mellé illesztett fenyőgerendákból készült. Az udvari rész konyhájában szabadkémény, szabadtüzhely volt.” (Forrás: Csongrád Megye Építészeti Emlékei, szerző: Dömötör János-Dudás Lajos-Halmágyi Pál, szerkesztő: Tóth Ferenc // Farkas Ignác -2000)</p>			
Fotók			
 <p>Korábbi felvétel az idézett szakirodalomból</p>			

Sorszám	Hrsz.	Cím	Megnevezés	Védettségi fok	Javasolt védettségi fok
6.	229	Csemegi Károly utca 2.	Mezővárosias porta, lakóház	Helyi egyedi védelem	-






Funkció	Beépítés	Szintszám	Tetőforma, -héjazat	Nyílászárók	Lábazat
Lakóház	Oldalhatáron álló, részben zárt sorúan csatlakozóan	Fszt.	Palával fedett nyeregtető, díszes oromfalas attikával, tetőtéri szellőzőkkel	Utcai homlokzaton fehér, fa szerkezetű, osztott, részben íves ablakok részben fehér redőnnel, fehér vakolt keretkezéssel	Rusztikusan megmunkált kőlabazat
Melléképület			Pince	Kapu, kerítés	Kút
Udvarban			-	Részben üvegezett, íves rácsozott felülvilágítóval kialakított, barnára festett fa szárazkapu	-
Leírás, jellemzők, védendő érték			Műszaki állapot		Megjegyzés
Egykori Dr. Schopper-ház. Téglalap alaprajzú, földszintes mezővárosias lakóépület: bordóra festett, közép-rizalitos, díszes homlokzati kialakítással, palafedéses nyeregtetővel. *			Felújítandó		A helyszínelés és a felvételek készítésének időpontja: 2021.08.17. Ellenőrzés: 2022.10.01. Az épület elemzése külső szemrevételezéssel készült.

Helyszínrajz



Fotók



Felújítási, helyreállítási javaslatok			
Tető	Homlokzat	Nyílászárók	Egyéb
Palafedés helyett síkpala vagy cserépfedés	Vakolatjavítás, festés	Festés	A kapualj két oldalán és mennyezetén lévő freskók felújítása, megnyitása a nagyközönség előtt; időközben a főhomlokzaton elhelyezett klímaberendezés udvari homlokzatra történő áthelyezése.
Melléképület	Pince	Kapu, kerítés	
-	-	Festés	
Támogatások			Felújítás időpontja
Tulajdonviszony			
Magántulajdon			
Egyéb javaslatok			
<p>* „É–D-i tájolású, utcavonal mellé épített polgárház, bejárata kelet felől. Dr. Schopper József orvos építtette lakásnak és rendelőnek, 1944 őszén nyugatra távozott. Háza a Magyar Kommunista Párt székháza lett. Következő használója a rendelőintézet volt. Mindkettő sokat alakított az épületen. Ma gyermekkönyvtár. Rusztikusan megmunkált kőlabazat. Közép-rizalitos homlokzat, szélein rusztikus pilaszterekkel, fölötté parkányos oromzat. A rizaliton húzott vakolatú, párkánykeretes, könyöklőparkányos, félköríves ablakok. Ablakok alatt a könyöklőparkányig fölemelkedő rusztikus falazat. A homlokzat déli végében félköríves, rusztikusan megmunkált kapukeret, zárókővel. Zárt kapubejárat. Kétszárnyú keményfakapu, gyalog- és kocsi közlekedésre. Fölötté félköríves ablak vasráccsal, benne az építető monogramjával. A kapun belül, a bejárat két oldalán a falsíkokban évtizedek óta lemeszelt, két-két nagyméretű falikép az emberi gyógyítás történetéről. Készítőjük Borbás István.” (Forrás: Csongrád Megye Építészeti Emlékei, szerző: Dömötör János-Dudás Lajos-Halmágyi Pál, szerkesztő: Tóth Ferenc // Farkas Ignác)</p>			
			Korábbi felvétel az idézett szakirodalomból
Fotók			
<div>     </div>			

Készítette: Varga Júlia főépítész

Sorszám	Hrsz.	Cím	Megnevezés	Védettségi fok	Javasolt védettségi fok
7.	185	Csemegi Károly utca 3.	Mezővárosias porta, lakóház	Helyi egyedi védelem	-

Funkció	Beépítés	Szintszám	Tetőforma, -héjazat	Nyílászárók	Lábazat
Lakóház	Oldalhatáron álló, részben zárt sorú beépítésben	Fszt.	Cseréppel fedett nyeregtető, kisebb tetőablakokkal (szellőzőkkel)	Fehérre és zöldre festett, fa szerkezetű, osztott ablakok az utcai homlokzaton, zöld redőnnyel, fehér vakolt keretézéssel	Rózsaszín vöröses műkő lábazat
Melléképület			Pince	Kapu, kerítés	Kút
Udvarban			-	Zöldre festett, háromosztatú, tömör fa, szárazkapu bejárat	-
Leírás, jellemzők, védendő érték			Műszaki állapot	Megjegyzés	
L alaprajzú, földszintes mezővárosias, historizáló lakóépület cserépfedéses nyeregtetővel, halványsárgára festett homlokzattal, rajta letisztult fehér geometrikus mintázatú vakolatdíszítésekkel, tagolásokkal, jellegzetes zöld színre festett fa szerkezetű szárazkapu bejárat.			Megfelelő, kisebb felújítások szükségesek.	A helyszínelés és a felvételek készítésének időpontja: 2021.08.17. Ellenőrzés: 2022.10.01. Az épület elemzése külső szemrevételezéssel készült.	

Helyszínrajz



Fotók



Felújítási, helyreállítási javaslatok			
Tető	Homlokzat	Nyílászárók	Egyéb
-	Vakolatjavítás, festés	Festés	Zöldfelület rendezése a lakóház előtti közterületen
Melléképület	Pince	Kapu, kerítés	
-	-	Festés	
Támogatások			Felújítás időpontja
Tulajdonviszony			
Magántulajdon			
Egyéb javaslatok			
Fotók			

Sorszám	Hrsz.	Cím	Megnevezés	Védettségi fok	Javasolt védettségi fok
8.	230	Csemegi Károly utca 4.	Mezővárosias porta, lakóház	Helyi egyedi védelem	-



Funkció	Beépítés	Szintszám	Tetőforma, -héjazat	Nyílászárók	Lábazat
Lakóház	Oldalhatáron álló, részben zárt sorú beépítésben	Fszt.	Cseréppel fedett nyeregtető, díszes oromfalas attikával (rajta ablakkal)	Utcai homlokzaton barnára és fehérre festett, fa szerkezetű, osztott, fehér vakolt keretézéssel (2 három- és 3 kétszárnyú)	Mályvaszínúre festve
Melléképület			Pince	Kapu, kerítés	Kút
Udvarban			-	Felülvilágítóval kialakított, barnára festett, háromszögletű tömör fa szárazkapu	-
Leírás, jellemzők, védendő érték			Műszaki állapot	Megjegyzés	
L alaprajzú, földszintes mezővárosias lakóépület homokszínűre festett, közép-rizalitos, fehér vakolatdíszes homlokzati kialakítással (szemöldök- és könyöklőpárkánnyal ellátott nyílászárókkal, párkányzatokkal és pilaszterekkel tagolva), cseréppel fedett nyeregtetővel.			Felújítandó	A helyszínelés és a felvételek készítésének időpontja: 2021.08.17. Ellenőrzés időpontja: 2022.05.11./2022.10.01. Az épület elemzése külső szemrevételezéssel készült.	

Helyszínrajz




Fotók



Felújítási, helyreállítási javaslatok			
Tető	Homlokzat	Nyílászárók	Egyéb
Tetőszerkezet felülvizsgálata, tetőfedés igazítása	Vakolatjavítás, festés	Festés	Száraskapu bejárat két oldalán lévő kerékvetők felújítása
Melléképület	Pince	Kapu, kerítés	
-	-	Festés	
Támogatások			Felújítás időpontja
Tulajdonviszony			
Magántulajdon			
Egyéb javaslatok			
Fotók			
			

Fotók

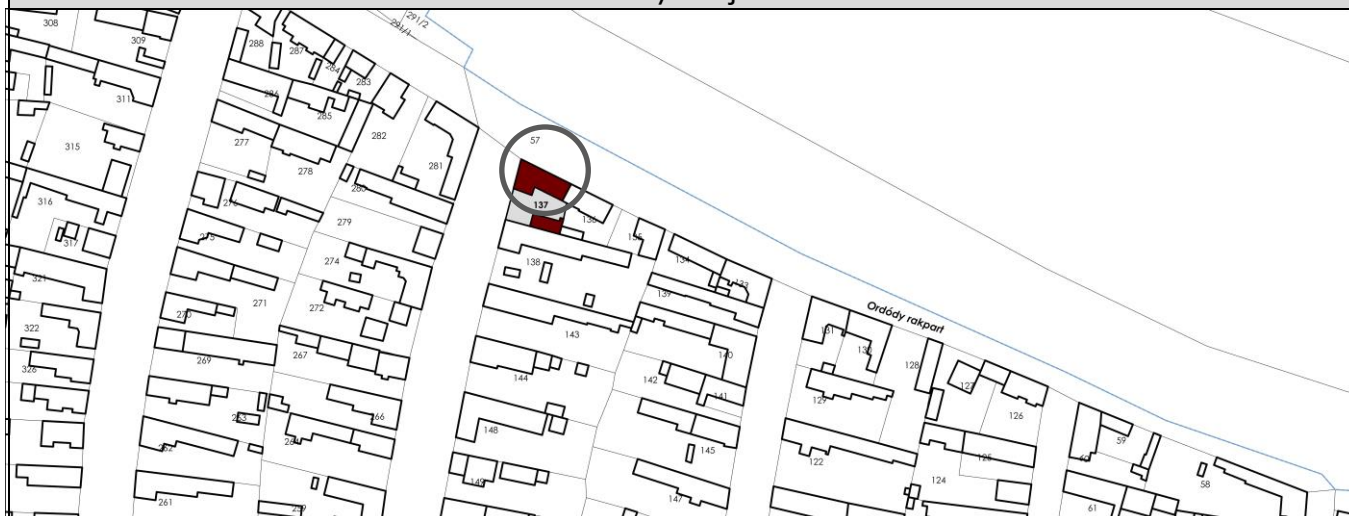


Készítette: Varga Júlia főépítész

Sorszám	Hrsz.	Cím	Megnevezés	Védettségi fok	Javasolt védettségi fok
9.	137	Csemegi Károly utca 43.	Mezővárosias porta, lakóház	Helyi egyedi védelem	-

Funkció	Beépítés	Szintszám	Tetőforma, -héjazat	Nyílászárók	Lábazat
Lakóház	Oldalhatáron álló	Fszt.	Cseréppel fedett nyeregtető téglatoromfallal	Zöld, fa szerkezetű, osztott ablakok a főhomlokzaton fehér vakolt keretézéssel (rakpart felől: fekete osztatlan ablakok, ill. tömör fa bejárati ajtó)	Vörösre festett téglá
Melléképület			Pince	Kapu, kerítés	Kút
Udvarban, illetve kerítés mentén			Van	Cseréppel fedett kapuépítmény, zöldre festett, fa szerkezetű bejárati kapuval, téglakerítés, részben	-
Leírás, jellemzők, védendő érték			Műszaki állapot	Megjegyzés	
L alaprajzú, földszintes mezővárosias lakóépület. Falait sárgára meszelték, stukkódíszes homlokzatát pilaszterekkel tagolták. Fehér vakolatkeretes ablakai felett timpanont helyeztek el. Ereszpárkánya konzolokra támaszkodik. Téglatoromfalas nyeregtetője cseréppel fedett. Az elmúlt időszakban a szomszédos ingatlanból egy alacsonyabb épületrész a lakóépülethez került.			Felújítandó Az ellenőrzés időpontjában eladó az ingatlan.	A helyszínelés és a felvételek készítésének időpontja: 2021.08.17. Ellenőrzés: 2022.10.01. Az épület elemzése külső szemrevételezéssel készült.	

Helyszínrajz



Fotók



Felújítási, helyreállítási javaslatok			
Tető	Homlokzat	Nyílászárók	Egyéb
Ereszdeszka javítása, festése	Vakolatjavítás, festés, homlokzati díszítőelemek helyreállítása, ereszpárkányt (koronázópárkányt) tartó konzolok visszaállítása	Festés, ill. csere: egységes, osztott fa nyílászárók elhelyezése mindkét utcai homlokzaton	
Melléképület	Pince	Kapu, kerítés	
Előkertben lévő elbontása	-	-	
Támogatások			Felújítás időpontja
Tulajdonviszony			
Magántulajdon			
Egyéb javaslatok			
Fotók			

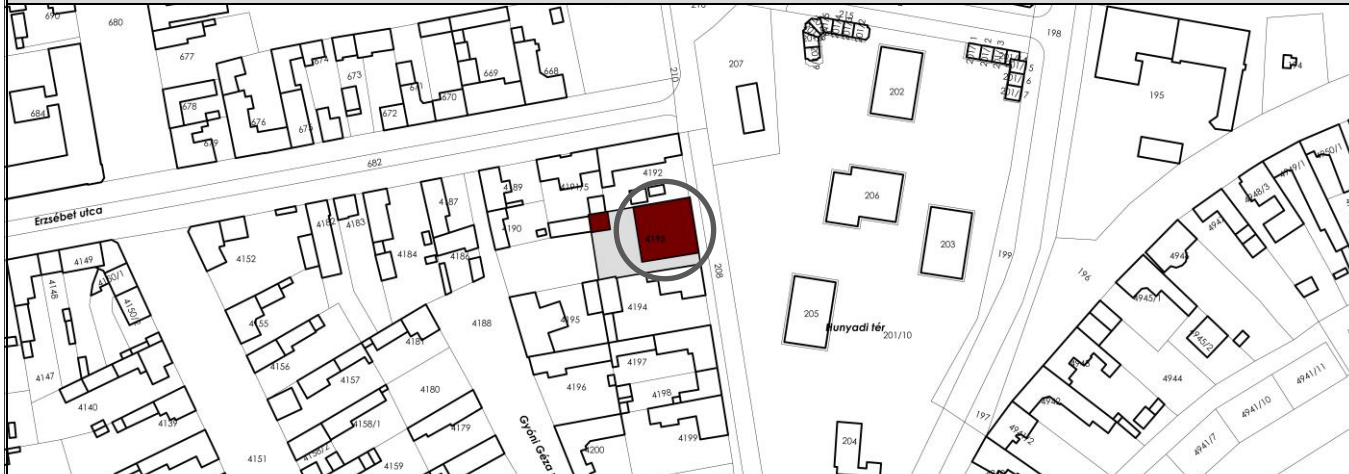
Sorszám	Hrsz.	Cím	Megnevezés	Védettségi fok	Javasolt védettségi fok
10.	4193	Dózsa György tér 18.	Mezővárosias porta, lakóház	Helyi egyedi védelem	-

Funkció	Beépítés	Szintszám	Tetőforma, -héjazat	Nyílászárók	Lábazat
Irodaház	Oldalhatáron álló	Fszt. + pince	Cseréppel fedett nyeregtető, utca felől egyik oldalon téglakeretes vakolt oromfal, másikon kontyolt	Fehér, részben osztott fa szerkezetű ablakok, barnára festett, fa szerkezetű, üvegezett, felülvilágítóval ellátott bejárati ajtó	Vörösré és szürkére festve

Melléképület	Pince	Kapu, kerítés	Kút
Udvarban	Van	Íves oromzatú kapuépítmény (rajta évszám:1899), barnára festett, fa szerkezetű bejárati nagykapuval	-

Leírás, jellemzők, védendő érték	Műszaki állapot	Megjegyzés
U alaprajzú, földszintes, historizáló lakóépület cserépfedésű nyeregtetővel. Stukkódíszekkel gazdagon ékesített, sárgára meszelt és klinkertéglával burkolt homlokzata párkányokkal tagolt. Fehér vakolatkeretes nyílászáróit szemöldökpárkány díszíti. Ereszpárkánya konzolokra támaszkodik. Oldalhomlokzata vajszerűre festett, oromfala téglával keretezett.	Jó műszaki állapotban lévő épület.	A helyszínelés és a felvételek készítésének időpontja: 2021.08.17. Ellenőrzés:2022.09.30. Az épület elemzése külső szemrevételezéssel készült.

Helyszínrajz



Fotók



Felújítási, helyreállítási javaslatok			
Tető	Homlokzat	Nyílászárók	Egyéb
-	Vakolat javítása (kevés helyen), lábazaton lévő graffiti eltüntetése	Festés, egységes magasságú homlokzati ablakok kialakítása: a két osztatlan ablak lecserélése osztottra	Járdajavítás
Melléképület	Pince	Kapu, kerítés	
-	Rács festése	Kapuépítmény övparkányának javítása, festése	
Támogatások			Felújítás időpontja
Tulajdonviszony			
Magántulajdon			
Egyéb javaslatok			
Fotók			

Sorszám	Hrsz.	Cím	Megnevezés	Védettségi fok	Javasolt védettségi fok
11.	4189	Erzsébet utca 3.	Mezővárosias porta, lakóház	Helyi egyedi védelem	-

Funkció	Beépítés	Szintszám	Tetőforma, -héjazat	Nyílászárók	Lábazat
Lakóház	Oldalhatáron, saroktelken álló	Fszt.	Cseréppel fedett nyeregtető, téglatoromzattal (kettős padlásszellőzővel)	Barnára festett, részben osztott fa szerkezetű ablakok, barnára festett, fa szerkezetű, részben üvegezett, részben felülvilágítóval ellátott, íves bejárati ajtók (részben rácsosztott nyílászárók)	Téglalábazat
Melléképület			Pince	Kapu, kerítés	Kút
Udvarban			-	Téglakerítés barnára festett tömör deszka nagykapuval	-
Leírás, jellemzők, védendő érték			Műszaki állapot	Megjegyzés	
Téglalap alaprajzú (kisebb kiugrással középen), földszintes, mezővárosias lakóépület cserépfedésű nyeregtetővel. Az épület Erzsébet utca felől homlokzata vörös klinkertéglával burkolt, tagolt; a Gyóni Géza utca felőli homlokzata sárgára meszelt.			Megfelelő, kisebb javítások szükségesek.	A helyszínelés és a felvételek készítésének időpontja: 2021.08.17. Ellenőrzés:2022.09.30. Az épület elemzése külső szemrevételezéssel készült.	

Helyszínrajz



Fotók



Felújítási, helyreállítási javaslatok			
Tető	Homlokzat	Nyílászárók	Egyéb
-	Téglaelemek javítása, fugázása, tisztítása a főhomlokzaton, az oldalhomlokzaton meszelés	Osztott ablak beépítése az osztatlan helyett, ajtók festése	Lépcsőfellépők felületének javítása
Melléképület	Pince	Kapu, kerítés	
-	-	Tömör deszka nagykapu javítása, festése, téglakerítés javítása	
Támogatások			Felújítás időpontja
Tulajdonviszony			
Magántulajdon			
Egyéb javaslatok			
Fotók			

Sorszám	Hrsz.	Cím	Megnevezés	Védettségi fok	Javasolt védettségi fok
12.	4187	Erzsébet utca 5.	Mezővárosias porta, lakóház	Helyi egyedi védelem	-

Funkció	Beépítés	Szintszám	Tetőforma, -héjazat	Nyílászárók	Lábazat
Hűsolt	Oldalhatáron, saroktelken álló	Fszt.	Cseréppel fedett nyeregtető, téglatoromzattal (kettős padlásellőzővel)	Fehérre festett, fa szerkezetű ablak és íves kétszárnyú, üvegezett bejárati ajtó (fekete ráccsal ellátott)	Téglalábazat
Melléképület			Pince	Kapu, kerítés	Kút
Udvarban, a Gyóni Géza utcai kerítés mentén hullámpalával, fémllemezzel fedett építmények találhatóak.			-	Falazott kerítés halványsárgára festve, barna lábazattal, barna fém nagykapukkal, cserépfedésű téglapillér	-
Leírás, jellemzők, védendő érték			Műszaki állapot		Megjegyzés
Téglalap alaprajzú, földszintes, mezővárosias lakóépület cserépfedésű nyeregtetővel. Az épület fő homlokzata vörös klinkertéglával van burkolva, tagolva. A tornácot beépítették, jelenleg fehérre van festve.			Megfelelő, kisebb javítások szükségesek.		A helyszínelés és a felvételek készítésének időpontja: 2021.08.17. Ellenőrzés: 2022.09.30. Az épület elemzése külső szemrevételezéssel készült.

Helyszínrajz



Fotók



Felújítási, helyreállítási javaslatok			
Tető	Homlokzat	Nyílászárók	Egyéb
Ereszdeszkázat festése	Téglaelemek javítása, fugázása, tisztítása a főhomlokzaton, szomszéd felőli oldalhomlokzat festése	Osztott ablak beépítése az osztatlan helyett, épülethez illő bejárati ajtó elhelyezése	Cégér és reklámfeliratok épülethez méltó kialakítása, elhelyezése, járdajavítás
Melléképület	Pince	Kapu, kerítés	
Épülethez illő kialakítása	-	Fémkapu kereteinek javítása, felületkezelése	
Támogatások			Felújítás időpontja
Tulajdonviszony			
Magántulajdon			
Egyéb javaslatok			
Fotók			

Sorszám	Hrsz.	Cím	Megnevezés	Védettségi fok	Javasolt védettségi fok
13.	669	Erzsébet utca 6.	Mezővárosias porta, lakóház	Helyi egyedi védelem	-

Funkció	Beépítés	Szintszám	Tetőforma, -héjazat	Nyílászárók	Lábazat
Lakóház	Zárt sorú beépítés	Fszt.	Cseréppel fedett nyeregtető kisebb tetőtéri szellőzőkkel, tetőből kiemelkedő kapuépítmény félnyeregtetővel	Sötétbarnára, okkersárgára és fehérre festett, fa szerkezetű, osztott ablakok; barna, fa szerkezetű, üvegezett üzlet bejárati ajtó felülvilágítóval, ráccsal	Vörösre vakolt lábazat
Melléképület			Pince	Kapu, kerítés	Kút
Udvarban			-	Aranytölgy színű, tagolt, tömör fa szárazkapu bejáró felülvilágítóval	-
Leírás, jellemzők, védendő érték			Műszaki állapot	Megjegyzés	
Tégla alaprajzú, földszintes historizáló mezővárosias lakóépület: cseréppel fedett nyeregtetővel, homokszínűre festve, geometrikus vakolatdíszekben gazdag, tagolt homlokzattal.			Felújítandó	<p>A helyszínelés és a felvételek készítésének időpontja: 2022.05.18.</p> <p>Ellenőrzés: 2022.09.30.</p> <p>Az épület elemzése külső szemrevételezéssel készült.</p>	

Helyszínrajz



Fotók

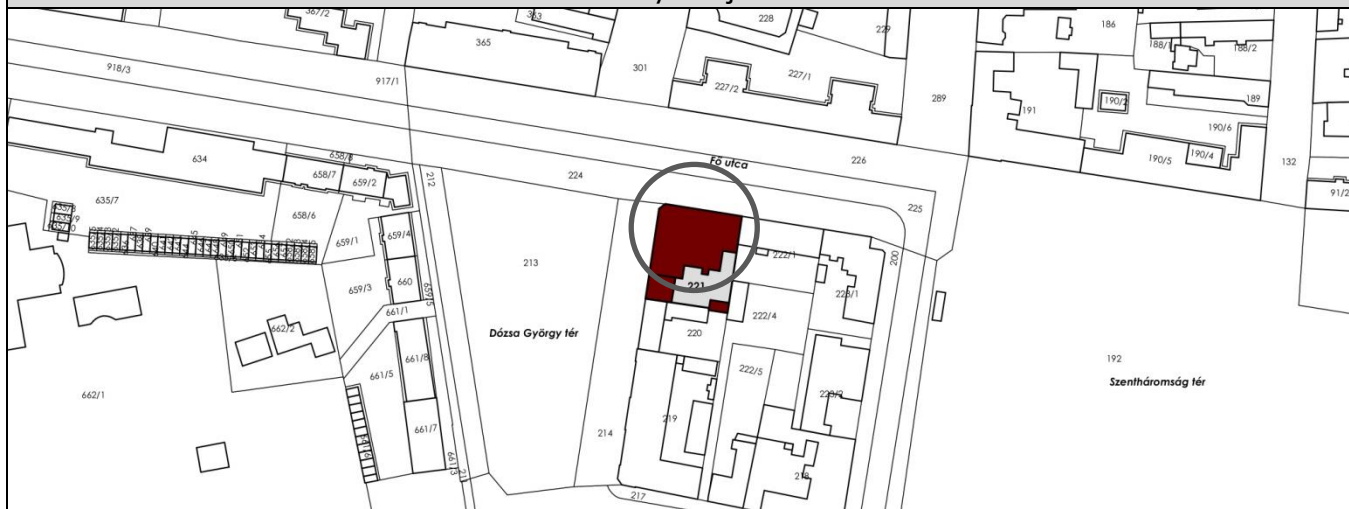


Felújítási, helyreállítási javaslatok			
Tető	Homlokzat	Nyílászárók	Egyéb
Bádogosmunkák (ereszcsatorna felújítása, festése)	Vakolatjavítás, festés, homlokzati díszítések helyreállítása, a megszánt ruházati üzlet cégérének eltávolítása	Egységes kialakítású, osztott fa szerkezetű nyílászárók, egységes barna színűre való festése, megszánt ruházati üzlet esetében új, épülethez illő, bejárati ajtó beépítése vagy dupla ablak kialakítása	Szárazkapu feletti szellőzőcső helyének elrejtése, szárazkapu bejárón lévő kopott tábla levétele
Melléképület	Pince	Kapu, kerítés	
-	-	Festés	
Támogatások			Felújítás időpontja
Tulajdonviszony			
Magántulajdon			
Egyéb javaslatok			
Környezetrendezés: a lakóépület előtt, közterületen lévő tuják ritkítása.			
Fotók			

Sorszám	Hrsz.	Cím	Megnevezés	Védettségi fok	Javasolt védettségi fok
14.	221	Fő utca 3.	mezővárosi szálloda	Helyi egyedi védelem	-


Funkció	Beépítés	Szintszám	Tetőforma, -héjazat	Nyílászárók	Lábazat
Üzlet (plusmarket), szálló-kávézó (Pronto bistro)	Zártorú	Fszt. + 1 emelet	Kontyolt nyeregtető	Sötétbarnára festett fa szerkezetűek: íves nagy méretű portálok, részben osztott ablakok, bejárati ajtó	Műkö és tégl
Melléképület			Pince	Kapu, kerítés	Kút
Egyszintes, cseréppel fedett nyeregtetős, egyablakos toldalékép. szárazkapuval, mellékép.			Van.	Barnára festett fa szerkezetű szárazkapu (toldaléképületben)	-
Leírás, jellemzők, védendő érték			Műszaki állapot		Megjegyzés
Erzsébet Szálló. Eklektikus középület. „Csejthey István építtette szállodának 1906-ban. Az 1950-es években a rendőrkapitányság költözött bele. Az 1960-as évek elejétől ismét szálloda. Sárga klinkertégla burkolatú falsíkjait vörös idomtégla tagozatok osztják meg. Mindkét utcára nyíló oldalán, a földszinten egymáshoz közel álló, nagyméretű, félköríves kávéházi ablakok, s hasonló nagyságú ajtók állnak záróköves idomtégla kerettel.*			Megfelelő műszaki állapotban van, kisebb javítások azonban szükségesek.		A helyszínelés és a felvételek készítésének időpontja: 2021.05.30. Ellenőrzés: 2022. 01. 29. 2022.09.30. Az épület elemzése külső szemrevételezéssel készült.

Helyszínrajz



Fotók



Felújítási, helyreállítási javaslatok			
Tető	Homlokzat	Nyílászárók	Egyéb
Eresz javítása, festése	Téglaburkolat (különösen a lábazat környékén vannak sérült téglaelemek) javítása, pótlása, cseréje és a műközlábazat, padka javítása	Festés	Cégérek, reklámfeliratok épülethez méltó grafikai kialakítása és megfelelő elhelyezése, épület körüli járda javítása szükséges lenne.
Melléképület	Pince	Kapu, kerítés	
Vakolat javítása, festés	Dózsa György tér felőli homlokzaton a „pincenyílás” biztonságos és esztétikus lezárása	-	
Támogatások			Felújítás időpontja
Tulajdonviszony			
Csongrád Városi Önkormányzat tulajdona			
Egyéb javaslatok			
<p>Az épület előtti taxiállomás rendezettebb kialakítása javasolt.</p> <p><i>* A két végén egytengelyes oldal, a sarkon egytengelyes sarokrízalit. Az utcasarok törtvonalú falsíkján, korábban sarokbejárat volt. A földszintet idomtégla övparkány zárja, amely egyben az emeleti ablakok könyöklőparkányaként halad végig az épületen. A két parkány között, az északi oldalon volt korábban a felirat: „Erzsébet szálloda”, a nyugati oldalon „Hotel Erzsébet”. Az emeleten szegmentíves, idomtégla keretű, záróköves ablakok. Az északi oldal közepén s a sarokrízaliton, konzolos, vasrácsos erkély. A sarokrízalitot a törésvonalak mellett négy terrakotta, fejezetes téglapilaszer tagolja. Az idomtégla záróparkány fölött álló, konzolos ereszparkány. A rizalitok fölött attika, s a törtvonalú sarokattika mögött kis torony volt. Átépitéskor az attikákat s a tornyot lebontották. Faszervezetes, oromfalas nyeregtetején cseréphéjazat. A szállodáról készült századeleji felvételek szerint a földszinten körben féltetős, vasoszlopos, földött terasz húzódott, ma semmi nyoma. Földszinten, az északi oldal keleti végében a szálloda bejárata, mellette cukrászda és eszpresszó, majd étterem. A nyugati oldalon általános iskolai napközis ebédlő. Az emeleten különböző nagyságú szállodai szobák s a kiszolgáló helyiségei. Az udvaron a konyha és a raktárak.” (Forrás: Csongrád Megye Építészeti Emlékei, szerző: Dömötör János-Dudás Lajos-Halmágyi Pál, szerkesztő: Tóth Ferenc / CSVL Polgármesteri iratok. Erzsébet szálló építési engedélye 3095/1905.)</i></p>			
Fotók			
 <p>Erzsébet Szálloda 1914 előtt (Korábbi felvétel az idézett szakirodalomból)</p>			

Sorszám	Hrsz.	Cím	Megnevezés	Védettségi fok	Javasolt védettségi fok
15.	705	Fő utca 28. (egy része)	Mezővárosi üzletház	Helyi egyedi védelem	-

Funkció	Beépítés	Szintszám	Tetőforma, -héjazat	Nyílászárók	Lábazat
Üzletház	Zártorú beépítésben	Fszt.	Palával fedett nyeregtető, trapezoid lezárású oromzatok (Zsinór utcában cseréppel fedett)	Fehérré festett, fa és műanyag szerkezetű, többosztatú üzletportálok felülvilágítóval, ablak	Szürke műközlábazat
Melléképület			Pince	Kapu, kerítés	Kút
Udvarban			Van	-	-

Leírás, jellemzők, védendő érték	Műszaki állapot	Megjegyzés
Egykori Lévai testvérek háza. L alaprajzú, földszintes mezővárosias üzletház: pasztellzöld színre festett, díszes homlokzati kialakítással, palafedéses nyeregtetővel, attikaszzerű, trapezoid lezárású oromzatokkal. A geometrizáló historizmus és szecesszió egyik jelentős helyi emléke. *	Megfelelő, kisebb felújítások szükségesek.	A helyszínelés és a felvételek készítésének időpontja: 2021.08.17. Ellenőrzés:2022.10.01. Az épület elemzése külső szemrevételezéssel készült.

Helyszínrajz



Fotók



Felújítási, helyreállítási javaslatok			
Tető	Homlokzat	Nyílászárók	Egyéb
Palafedés lecserélése cserépfedésre	Vakolatjavítás, festés (egységes homlokzati színezés a Zsinór utcai homlokzaton is)	Egységes kialakítású nyílászárók beépítése eredeti kialakításnak megfelelően	Klímaberendezések belső, udvari homlokzaton történő elhelyezése Cégérek, reklámfeliratok épülethez illő grafikai kialakítása és elhelyezése
Melléképület	Pince	Kapu, kerítés	
-	-	-	
Támogatások			Felújítás időpontja
Tulajdonviszony			
Magántulajdon			
Egyéb javaslatok			
<p>* A Főu.28. számú ház a Lévai testvérek üzletházaként épült. Lévai József és Lévai Gyula 1910. március 21-én kértek iparigazolványt gabona- és terménykereskedésükre a csongrádi járási főszolgabírájától, amelyet 1910. március 25-én kaptak meg. Lévai József 1912-ben saját, Iskola 26. számú házának zsindeletét cseréptetőre cserélt, amely a kétségkívül tökeerős család építési kedvét jelezte. A testvérek közös kereskedése 1911. február 13-án nyújtotta be a mai Fő utca és Zsinór utcák sarkán lévő épületre az építési kérelmét, amelyet február 22-én kaptak meg az újonnan építendő lakó- és malomépületre, illetve a hozzájuk tartozó melléképületekre az akkor Kossuth Ferenc u. 16. számot viselő telekre. Az 1A+3B+1C tengelyképletű tervet kivitelezőként Mészáros Sándor írta alá- Ez a terv különbözik a megvalósult épülettől, amelynek eredeti állapotáról egy képeslap tanúskodik. A ház Fő utcára néző homlokzata soros beépítésben áll, a saroktelek határa mentén csatlakozó traktusai L alakban hátranyúlnak. Egy képeslap tanúsága szerint 1A+3B+1C tengelykiosztással rendelkező, magas lábazaton álló, pincézett lakóház volt. Főhomlokzatát két, a golyvázott párkány fölé ülő attikával rendelkező oldalrizalit keretezi. A teljes épületen hangsúlyos párkánysor fut végig, erre ülnek rá attikaszzerűen a trapezoid lezárású oromzatok- A golyvázott párkány fölötti, három oromzat (kettő a Fő utcai főhomlokzaton, egy a saroktengelyen a Zsinór utcai homlokzaton) különböző magasságú. Az épületfalaktól funkcionális szempontból elválasztott, statikai szereppel nem bíró attikákat stukkó és vakolat díszítőmotívumaik összekötik az alattuk lévő fal síkjával. Az oromzatok lefelé fordított csúcsívbe írt, kagylómotívumból stilizáltpalmettái és a hozzájuk kapcsolt hengerpalástokból álló betétfelületek a kiskunfélegyházi Jókai u. 5. számú Kocsis Ferenc-féle ház (1913, kivitelezte Kiss Mihály) homlokzatán és a kecskeméti Klapka u. 12. számú Tatay András utcai homlokzatán, a nagykőrösi Patay u. 8. és 15. számú házak homlokzatán is felbukkannak. Az ablakok fölötti, keskenyebb medalion, amelyet a visszahajló indák fognak közre – erős nagykőrösi kapcsolatokat mutatva – Ókecskén, a Kossuth Lajos u. és a Bocskai utca sarkán álló házon, a Kossuth Lajos u. 80. sz. házon is megtalálható. A fríz fölötti, sarkára állított négyzetbe írt, korongokkal és vízszintes sávozással kísért rozettasor pedig Nagykovácsán, az Eötvösház- Jakab-kúriáival teljesen azonos homlokzati díszeket felmutató Dömötör-házon (1910, Erkel Ferenc u. 1/a). A tervrajzon ugyanazok a – meg nem valósult – díszítőmotívumok láthatóak, mint amelyek a Kiss Mihály kivitelezésében épült kecskeméti Kiss Mihály-féle ház tervrajzán is. A kecskemétiépület a Külső Szabadság út (ma Serfőző utca) 25. szám alatt épült fel 1911-1912-ben. A tervek attikaformáin kívül egyeznek a síkdíszítő motívumok is, így a lábazattól felfelé futó szárú, hóvirágéhoz hasonlóan lelógó virágfej, amelyet rovátkolt téglalap köt össze egy hullámvonalas szárú, felfelé futó tulipánnal. A Lévai testvérek építkezése és a hozzá készült 1911. februári tervrajz tehát néhány hónappal később, júniusban redukált méretben Kecskeméten is megfordult, más alaprajzhoz illesztve. Feltehetően ezért, hogy a vállalkozók között kapcsolat állt fenn, s ez vagy a terv megvalósulásához közösen használt előképekben, vagy közösen forgalmazott stukkódíszek alkalmazásában érhető tetten. (Az engedélyezési rajzokhoz a polgárházak kivitelezői sok esetben nem tartották magukat, mivel a homlokzati díszítőelemek már készleten voltak, ezért a tervrajzon csak a díszítés szándékát, de nem pontos mikéntjét jelezték.)”(Forrás: Brunner Attila: Szecessziós építészet Csongrádon – Csongrád szecessziós épületei -2016)</p>			
Fotók			
			

Készítette: Varga Júlia főépítész

Sorszám	Hrsz.	Cím	Megnevezés	Védettségi fok	Javasolt védettségi fok
16.	964	Fő utca 37.	Mezővárosias porta, lakóház	Helyi egyedi védelem	-


Funkció	Beépítés	Szintszám	Tetőforma, -héjazat	Nyílászárók	Lábazat
Lakóház	Zártorú	Fszt.	Cseréppel fedett nyeregtető, téglatoromzattal (padlásszellőzővel)	Az utcai homlokzaton barna, fa zsalugáteres két ablak, barna, fa bejárati ajtó lecserélve műanyag/fém nyílászárókra (fóliázva)	Téglalábazat
Melléképület			Pince	Kapu, kerítés	Kút
Udvarban			-	Téglakerítés barnára festett fém nagykapuval	-
Leírás, jellemzők, védendő érték			Műszaki állapot	Megjegyzés	
Téglalap alaprajzú, földszintes, mezővárosias lakóépület cserépfedésű nyeregtetővel. Az épület Fő utca felőli homlokzata vörös klinkertéglával burkolt, tagolt. Tornáca beépített.			Megfelelő, kisebb javítások szükségesek.	<p>A helyszínelés és a felvételek készítésének időpontja: 2021.08.17.</p> <p>Ellenőrzés: 2022.09.30.</p> <p>Az épület elemzése külső szemrevételezéssel készült.</p>	

Helyszínrajz



Fotók



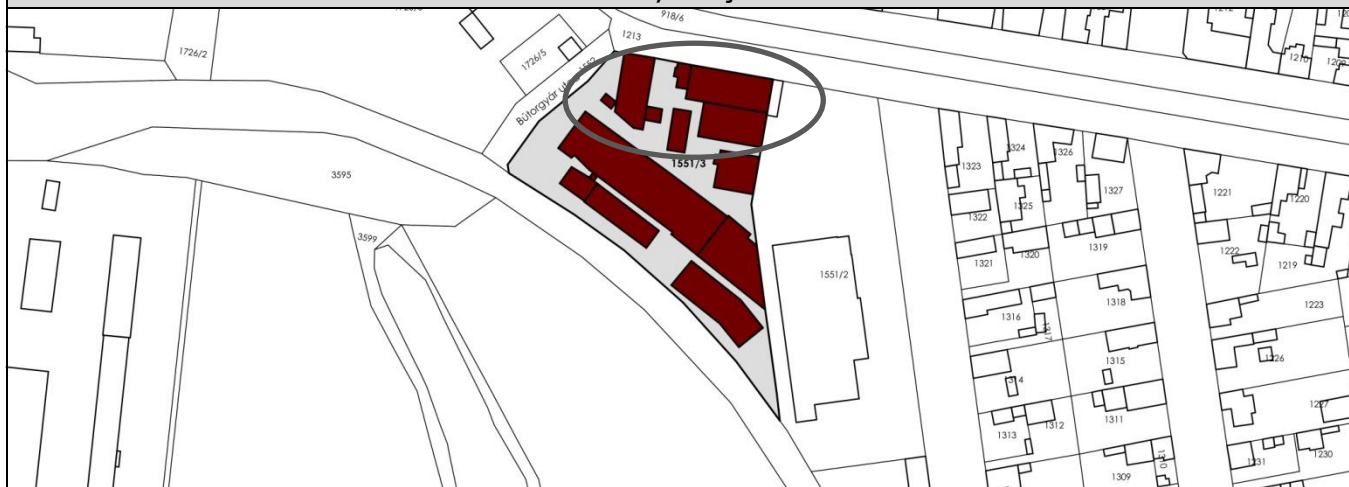
Felújítási, helyreállítási javaslatok			
Tető	Homlokzat	Nyílászárók	Egyéb
Szegélydeszka festése, kéménytégla javítása	Téglaelemek javítása, fugázása, tisztítása a főhomlokzaton	Bejárati ajtó felső ívének pótlása, osztatlan ablakok helyett osztott, fa szerkezetű nyílászárók beépítése	Lépcsőfellépők felületének javítása, ereszcatorna lefolyócsőjének javítása, kiegyenesítése
Melléképület	Pince	Kapu, kerítés	
-	-	Tömör deszka nagykapu átfestése, téglakerítés vakolatának javítása	
Támogatások			Felújítás időpontja
Tulajdonviszony			
Magántulajdon			
Egyéb javaslatok			
Fotók			
<div>  </div> <div>2022.09.30</div>			

Készítette: Varga Júlia főépítész

Sorszám	Hrsz.	Cím	Megnevezés	Védettségi fok	Javasolt védettségi fok
17.	1551/3	Fő utca 59.	mezővárosi ipari épület	Helyi egyedi védelem	-


Funkció	Beépítés	Szintszám	Tetőforma, -héjazat	Nyílászárók	Lábazat
Áruház (Topánfa bútorgyár, Ázsia csillaga áruház), raktár	Oldalhatáron álló	Fszt + 3 (ill.4) emelet, fszt + 2 emelet	Nyeregterető, félnyeregterető hullámpalával, illetve lapostető	Barnára festett fa szerkezetű osztott ablakok, üvegezett bejárati ajtó, rácsosztott ablakok	Vakolt (zöld, barna, sárga színű)
Melléképület			Pince	Kapu, kerítés	Kút
Számos toldaléképület a „sóhajok hidjával” összekötött főépületek mentén			-	Falazott, festett kerítés, szürke fém nagykapu	-
Leírás, jellemzők, védendő érték			Műszaki állapot		Megjegyzés
<p>Volt Bútorgyár (Tiszaipari Bútorvállalat) épülete. Ipartörténeti emlék.</p> <p>„A malmok mellett az 1960-as évekig Csongrád egyetlen jelentős ipari üzeme a bútorgyár volt. A bútorgyár régi épületei még az 1900-as évek elején Esze Mátyás által építtetett gőzmalom épületei. A malom mellett két gaterral fűrészüzem is működött. Az 1910-es évek elején a malmot megvette a Viktória Gőzmalom Részvénytársaság. *</p>			Teljeskörű felújítás szükséges mindkét épületrész esetében. Folyamatban van az alacsonyabb épületrész felújítása,		<p>A helyszínelés és a felvételek készítésének időpontja: 2021.05.30.</p> <p>Ellenőrzés: 2022. 01. 28./2022.10.01.</p> <p>Az épület elemzése külső szemrevételezéssel készült.</p>

Helyszínrajz



Fotók



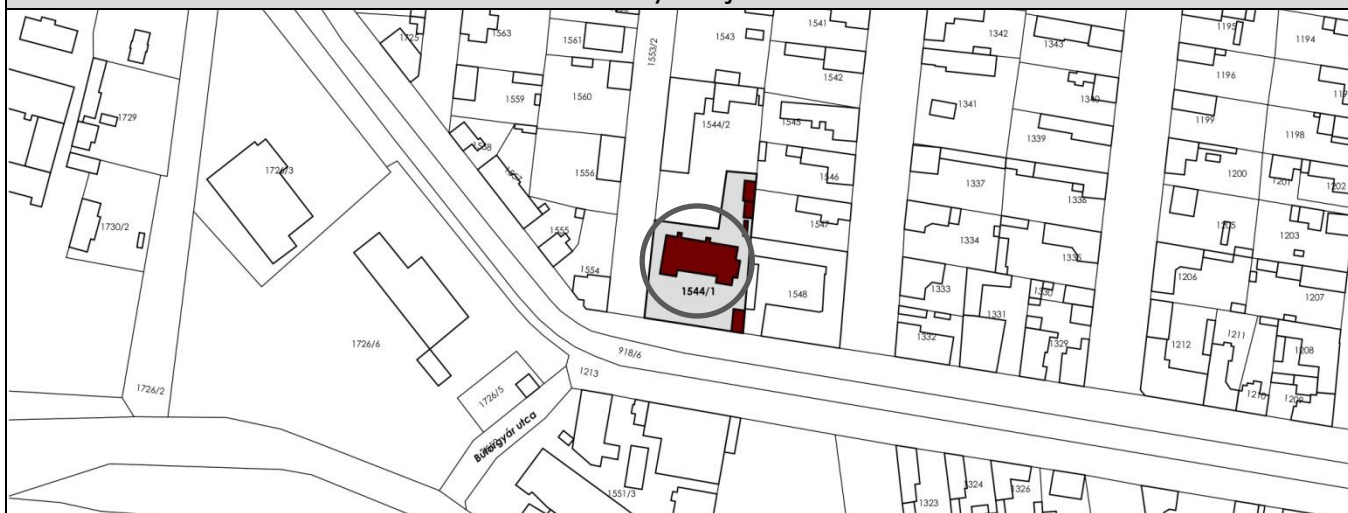
Felújítási, helyreállítási javaslatok			
Tető	Homlokzat	Nyílászárók	Egyéb
Korszerűsítés, tetőfedés cseréje	Vizesedés megszüntetése, vakolat javítása, festése (egységes homlokzati színvilág kialakítása a zöld-narancssárga-sárga színek helyett)	Csere (nagy részt)	** Homlokzat hőszigeteléssel, színes nemesvakolat készítéssel kapcsolatban kijelölt szín: JUB 270 B általános helyek, mezők helyeken, Baumit színminta 0018 szín a nyíláskeretek, „vakkeretezések” tagozat kiemelések helyeken.
Melléképület	Pince	Kapu, kerítés	
Vakolatjavítás, festés	-	Javítás, festés	
Támogatások			Felújítás időpontja
„Megújuló energia használatát, energiahatékonyság növelését célzó épületenergetikai fejlesztések támogatása” (A pályázati felhívás kódszáma GINOP-4.1.4-19) A projekt megnevezése és azonosító száma: Energetikai korszerűsítés a Bodrogi-Bau Kft-nél 2020 (Csongrád Fő utca 59.) GINOP-4.1.4-19-2020-01446			2022.januártól kezdődően a kisebbik, jelenleg zöld színű épület esetében
Tulajdonviszony			
Bodrogi Bau Kft. tulajdona			
Egyéb javaslatok			
<p>* Kb. 1929-ben a malom az Egyesült Malomipari Rt. tulajdonába került. A malom mellett 1929-30-ban épült egy többszintes gabonatar a „Szilos”. A malmot 1936-ban leállították, a gépi berendezéseit eladták. A malom épületeit 1939-ben a Baross Szövetség, majd 1940-ben a Hangya Ipari Rt. vette meg, és a fűrészüzemet üzemeltették. Az Albertfalvi Hangya Ipari Rt. Bútorgyára 1943 októberében Csongrádra költözött és ettől az időtől kezdve működött a mai bútorgyár területén a Hangya Fűrészüzem és Bútorgyár, melynek államosítására 1948. augusztus 1-jén került sor. Az üzem 1950 júliusában áttért a különböző méretű csomagolóládák gyártására. A „Szilos”-t a ládagyártás feltételeinek megfelelően átalakították: csúszdákkal, munkaalványokkal, célgépekkel szerelték fel. Ekkor már nem üzemelt a fűrészüzem, a gatter-szinben festették a ládákat. 1953-ban a gyár megbízást kapott, hogy térjenek át a különböző típusú konyhabútorok gyártására...</p> <p><i>Forrás: Justin János: A Tisza Bútoripari Vállalat Központi Gyáregysége története (1977), részletek</i></p>			
Fotók			
			

Készítette: Varga Júlia főépítész

Sorszám	Hrsz.	Cím	Megnevezés	Védettségi fok	Javasolt védettségi fok
18.	1544/1	Fő utca 64.	mezővárosi fürdőépület	Helyi egyedi védelem	-

Funkció	Beépítés	Szintszám	Tetőforma, -héjazat	Nyílászárók	Lábazat
Klubház	Szabadon álló	Fszt.	Kontyolt nyeregtető, főhomlokzatot záró, pártázatot alkotó attikával, hódfarkú cseréppel fedett	Barnára festett, fa szerkezetű, részben osztott ablakok, üvegezett osztott bejárati ajtók felülvilágítóval	Műköelemekből
Melléképület			Pince	Kapu, kerítés	Kút
Előkertben: cseréppel fedett, kontyolt nyeregtetős építmény, félnyeregtetős, hullámpalás kerékpártároló, az udvarban már csak egy enyhe hajlásszögű kazánház (raktár, irattár) áll.			Van.	Téglalábazaton fehér fémkeretű drótkerítés, téglaoszlopok közt fém bejárati nagykapuk	-
Leírás, jellemzők, védendő érték			Műszaki állapot	Megjegyzés	
Volt gőz- és kádfürdő. Jelenleg az Esély Szociális Alapellátási Központ II. számú Idősek Klubjának ad helyet a halvány kávészínű épület. Szecessziós középület. „1904-ben építtette Farkas Ignác kecskeméti gyógyszerész és apósa, Eszes Mátyás malomtulajdonos a malommal szemben, az út túlsó oldalára gőz- és kádfürdőnek. Az artézi kút vizét a malom udvarából vezették át, és kazánban melegítették. A vendéglővel, télikerttel ellátott szép belső kiképzésű s magas igényeket kielégítő fürdőt *			Megfelelő, de kisebb javítások, állagmegóvás szükséges	A helyszínelés és a felvételek készítésének időpontja: 2021.05.30. Ellenőrzés: 2022. 02. 01. 2022.10.01. Az épület elemzése külső szemrevételezéssel készült.	

Helyszínrajz



Fotók



Felújítási, helyreállítási javaslatok			
Tető	Homlokzat	Nyílászárók	Egyéb
-	Vakolat javítása, festése	-	Korlátok festése egységes színvilág kialakításával, lépcsők, rámpa, külső burkolatok felújítása, a működésen kívüli szökőkút helyreállítása (balesetveszélyes elhárítása) és környezetrendezés szükséges.
Melléképület	Pince	Kapu, kerítés	
Főépülethez illő, teljes körű felújítás	-	Festés, téglaelemek javítása	
Támogatások			Felújítás időpontja
Tulajdonviszony			
Csongrád Városi Önkormányzat tulajdona			
Egyéb javaslatok			

* Csongrád nem tudta eltartani, ezért néhány év után a tulajdonos bezárta, majd 1913-ban nyaralóvá alakíttatta át. 1926-ban Csongrád város megvásárolta, és három évre csendőrskolának adta bérbe. 1929-ben itt nyílt meg a gimnázium kollégiuma, ma is az. 1946–49 között helyet adott az Ady Endre Népi Kollégiumnak is. Dél felé néző homlokzatán előreugró sarokrizalitok, fölöttük széles, párkányos, barokkos vonalvezetésű oromzatokkal, melyeket fölülről bádoglemez borít. Az ablakok formáját részben ritmusosan követő s az épületen körülhaladó párkánydísz, melynek mélyülő szakaszai fölött nagyméretű, leveles, virágos ornamentikájú stukkódíszek vannak, az épület északi oldalán is. A legutóbbi felújításkor sikerült az eredeti díszítést helyreállítani. A sötét okker színű falon a fehér díszítés jól mutat. A stílusegységet rontja, hogy az eredeti bejárati ajtókat fémkeretes üvegajtókra cserélték. Az épület alatti pincét részben betömték, ajtaját elfalazták. A déli oldalon nagy előkert, közepén kerek medencéjű szökőkúttal. Az utca vonalán téglamellvédes, téglaoszlopos sodronykerítés vaskapukkal. A főépülettől elkülönülve, a telek nyugati oldalán utcavonalra az északi oldalán telekhatárra épült L alakú melléképület a főépületnél későbbi. Középfolyosós, két oldalról kollégiumi hálótermek, tanulószobák, többségük műanyagpadlóval. Az északi oldalon a konyha és az étterem. Födeme faszerkezetes. " (Forrás: Csongrád Megye Építészeti Emlékei, szerző: Dömötör János-Dudás Lajos-Halmágyi Pál, szerkesztő: Tóth Ferenc // Farkas Ignác. 1904. (?)



Korábbi felvétel az idézett szakirodalomból

Fotók



Sorszám	Hrsz.	Cím	Megnevezés	Védettségi fok	Javasolt védettségi fok
19.	5303	Galamb utca 1.	Népi építészeti emlék, lakóház	Helyi egyedi védelem	-

Funkció	Beépítés	Szintszám	Tetőforma, -héjazat	Nyílászárók	Lábazat
Lakóház	Oldalhatáron álló, részben zárt sorú beépítéssel	Fszt. + pince	Cseréppel fedett nyeregtető, vakolt oromzattal	Vakolatkeretézéssel: zöldre festett, osztott, íves záródású faablakok zöld redőnnyel; zöld, tömör fa bejárati ajtó felülvilágítóval (hátsó traktus: fehér műanyag ablakok, tetőablak)	Vörös klinkertégla
Melléképület			Pince	Kapu, kerítés	Kút
Udvarban			Van	Törtfehérre festett falazott kerítés	-
Leírás, jellemzők, védendő érték			Műszaki állapot	Megjegyzés	
Téglalap alaprajzú parasztház cseréppel fedett nyeregtetővel, beépített tornáccal, homlokzatán a historizáló építészetben alkalmazott díszítéssel. Törtfehér színű homlokzatán sárga színű az oromzatot elválasztó párkány és a két pilaszter. A hátsó épületrész már átalakult, elvesztette eredeti jellegét.*			Felújítandó	A helyszínelés és a felvételek készítésének időpontja: 2021.08.17. Ellenőrzés: 2022.09.30. Az épület elemzése külső szemrevételezéssel készült.	

Helyszínrajz



Fotók



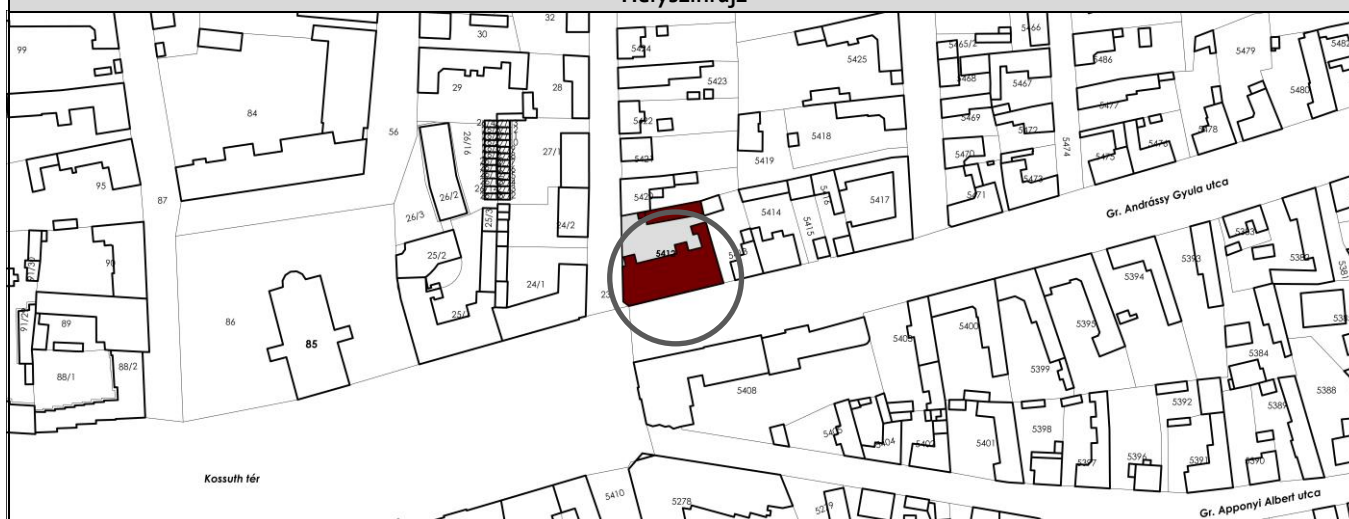
Felújítási, helyreállítási javaslatok			
Tető	Homlokzat	Nyílászárók	Egyéb
Szegélydeszka festése, tetőfedés cseréje	Vakolatjavítás, festés, lábazati téglaelemek javítása, pótlása, sárga díszítőelemek átszínezése törtfehérre	Nyílászárók festése, redőny festése	Lakóépület előtti járda javítása, építése
Melléképület	Pince	Kapu, kerítés	
-	-	Vakolatjavítás, festés	
Támogatások			Felújítás időpontja
Tulajdonviszony			
Magántulajdon			
Egyéb javaslatok			
<p>* „A historizáló építészetben elterjedt stukkódíszek parasztházon való alkalmazását jól mutatja a Galamb utca 1. számú ház, amelynek ablakai fölé hajló vonalú párkányok, ezek alá sokágú csillagmotívum (vagy napkorong), az ablakkeretelésre klasszicista cseppmotívumok kerültek, s az ablakokat lábazat, az oromzatot elválasztó párkány és oldalt két dorizáló pilaszter foglalja egységes keretbe.” (Forrás: Brunner Attila: Szecessziós építészet Csongrádon – Csongrád szecessziós épületei -2016)</p>			
Fotók			
<div></div>			

Sorszám	Hrsz.	Cím	Megnevezés	Védettségi fok	Javasolt védettségi fok
20.	5412	Gr. Andrássy Gyula utca 2.	Mezővárosias porta, lakóház	Helyi egyedi védelem	-


Funkció	Beépítés	Szintszám	Tetőforma, -héjazat	Nyílászárók	Lábazat
Lakóház, élelmiszerüzlet	Zárt sorú beépítésben (részben)	Fszt.	A cseréppel fedett nyeregtető kontyolt a Zöldkert utca felőli oldalon, a Gr. Andrássy Gy. u. felőli oldalon téglatorozatos, növénnyel befuttatott	Téglakeretes, barna fa szerkezetű, osztott ablakok zárókővel az utcai homlokzaton, kétszárnyú üvegezett fa bejárati ajtó, egyszárnyú felülvilágító ajtó **	Téglalábazat
Melléképület			Pince	Kapu, kerítés	Kút
Udvarban			-	Betonlábazaton téglakerítés barna fémkapuval	-


Leírás, jellemzők, védendő érték	Műszaki állapot	Megjegyzés
Egykor Sohlya-ház 1900 és 1910 között épült eklektikus stílusban. L alaprajzú, egyszintes, mezővárosias, sarkon álló historizáló lakóépület cserépfedésű nyeregtetővel, sárga és vörös klinkertéglával díszített homlokzatán keretezett, záróköves nyílászárókkal, konzolos ereszpárkánnyal. *	Megfelelő, kisebb felújítások szükségesek. **[ves felülvilágítóval ellátott, díszesen faragott barna, kétszárnyú fa bejárati ajtó téglakerettel, zárókővel]	A helyszínelés és a felvételek készítésének időpontja: 2021.08.16. Ellenőrzés: 2020.09.30. Az épület elemzése külső szemrevételezéssel készült.

Helyszínrajz



Fotók



Felújítási, helyreállítási javaslatok			
Tető	Homlokzat	Nyílászárók	Egyéb
-	Téglaelemek javítása, fugázása, díszítőelemek pótlása, Zöldkert utca felőli homlokzatrész egységes színre történő festése (pl.sárga)	Festés egységes színűre, eredetinek megfelelő ajtók beépítése	Az üzletbejárat, oldalsó bejárat kialakítása és a reklámfelirat, valamint a cégér elhelyezése a homlokzaton: épülethez illő legyen
Melléképület	Pince	Kapu, kerítés	
-	-	Festés	
Támogatások			Felújítás időpontja
Tulajdonviszony			
Magántulajdon			
Egyéb javaslatok			
<p>* „Sohlya Gyula, Csongrád főjegyzője a 20. század első évtizedében építtette. Két részből állt: a keleti felét a háztulajdonos használta, a nyugati szárnyában kapott helyet a város harmadik gyógyszertára, a Szent Rókus Gyógyszertár, melyet 1896-ban alapítottak, s a mindenkor gyógyszerész lakása. Utolsó tulajdonosa Gömöri János volt. Az államosítás után még működött, az 1960-as években szűnt meg. Ma a gyógyszertári épületrészt s a lakást egy élelmiszerbolt bérlí. Téglaalapú, vályogfalú épület, utcai homlokzatán vörös idomtégla architektúrával és sárga klinkertéglával kiképezve. A déli homlokzaton enyhe középrizalitos főbejárat, félköríves idomtégla kerettel, terrakotta zárókővel. A díszes, kétszárnyú kapu fölött félköríves üvegablak. Az ablakok könyöklőpárkányával egybeépült párkány végighúzódik a homlokzaton. Egyenes vonalú, idomtégla keretű ablakok, terrakotta záró-köves, szegmentíves szemöldökpárkánnyal. Az enyhe sarokrizalitok nyugodt ritmust adnak az épületnek. A sarkon üzlethelyiség, sarokbejárat. A falsíkokat két különböző színű, vörös és sárga téglák fölhasználásával tagolták. A magasított padlásszintet attika határolja, melyet fogrovatos sor koronáz. A Zöldkert utcában az épület folytatásaként a telekhatárig vakolt téglakerítés halad, téglaoszlopos fa kocsikapuval. Tetőszerkezete fagerendás nyeregtető, hódfarkú cseréppel fedve. Az udvar felől, az északi oldalon oszlopos tornác, a két lakás előtt négyzetes alapú portikulával. Nagyméretű, négyzetes téglaburkolattal. Kétraktusos épület, a hosszában végighúzódnó főfal mindkét oldalán szobák. A keleti lakrész ötszobás, a nyugati háromszobás, ez utóbbihoz a gyógyszertár (ma üzlethelyiség) és laboratórium is tartozik. A lakószobák parkettásak. A padló szint három lépcsővel emelt. A mennyezet fagerendás. A csillárok körül stukkódísz.” (Forrás: Csongrád Megye Építészeti Emlékei, szerző: Dömötör János-Dudás Lajos-Halmágyi Pál, szerkesztő: Tóth Ferenc // Farkas Ignác)</p>			
Fotók			
			
Korábbi felvétel az idézett szakirodalomból			

Sorszám	Hrsz.	Cím	Megnevezés	Védettségi fok	Javasolt védettségi fok
21.	5395	Gr. Andrásy Gyula utca 9.	Mezővárosias porta, lakóház	Helyi egyedi védelem	-

Funkció	Beépítés	Szintszám	Tetőforma, -héjazat	Nyílászárók	Lábazat
Lakóház	Oldalhatáron álló, részben zárt sorú beépítésben	Fszt. + pince	Cseréppel fedett nyeregtető	Bézsre és fehérre festett, fa szerkezetű, osztott ablakok díszes vakolatkeretezéssel, párkánnyal	Szürke lábazati díszvakolat, illetve szürkés-kékre festve
Melléképület			Pince	Kapu, kerítés	Kút
Udvarban			Van	Sötétbarna íves záródású, fából készült gyalog- és kocsikapu (nem eredeti)	-


Leírás, jellemzők, védendő érték	Műszaki állapot	Megjegyzés
L alaprajzú mezővárosi nagygazda lakóház cseréppel fedett nyeregtetővel. A jelenleg részben sárgára, részben fehérre, szürkés-kékre és mályvaszínűre festett főhomlokzaton fehér, illetve törtfehér ablakok körüli vakolatkeretezések valamint párkánnyatok, pilaszterek díszítik, tagolják a homlokzatot. Padlásszellőzői köralakúak.*	Megfelelő műszaki állapotban van.	A helyszínelés és a felvételek készítésének időpontja: 2021.08.16. Ellenőrzés: 2022.09.30. Az épület elemzése külső szemrevételezéssel készült.

Helyszínrajz



Fotók



Felújítási, helyreállítási javaslatok			
Tető	Homlokzat	Nyílászárók	Egyéb
-	Vakolat javítása, festés egységes színűre	Festés egységes színűre, egységes könyöklők kialakítása	
Melléképület	Pince	Kapu, kerítés	
-	-	-	
Támogatások			Felújítás időpontja
Tulajdonviszony			
Magántulajdon			
Egyéb javaslatok			
<p><i>* „19. századi, alapincézett, megemelt, földszintes, zárt soros beépítésű, járda mellé épített, L alakú nagygazdaház. Csongrád 1850. évi térképén három házként szerepel, ezeket 1880 körül összeépítették. Az utcai homlokzatot és a tetőt egy szintbe hozták. Golyvázott lábazat. A földszínéről kiinduló pilaszterek tagolják a falsíkot. Tengelyképlete: 2+2+K+1+2. Golyvázott attikapárkány, amely frízében kerek padlásszellőző ablakok, fölöttük a geizon fogrovattal díszített. Szalagkeretes, könyöklő és záróköves, válltagos, szemöldökpárkányos ablakok. A falazat vegyes: a keleti oldalon aláfalazott vert fal, a többi vályog. Az udvari rész előtt mellvédes, téglaoszlopos tornác.”(Forrás: Csongrád Megye Építészeti Emlékei, szerző: Dömötör János-Dudás Lajos-Halmágyi Pál, szerkesztő: Tóth Ferenc // Farkas Ignác -2000)</i></p>			
Fotók			
			
Korábbi felvétel az idézett szakirodalomból			

Sorszám	Hrsz.	Cím	Megnevezés	Védettségi fok	Javasolt védettségi fok
22.	5417	Gr. Andrássy Gyula utca 10.	Mezővárosias porta, lakóház	Helyi egyedi védelem	-

Funkció	Beépítés	Szintszám	Tetőforma, -héjazat	Nyílászárók	Lábazat
Lakóház	Zárt sorú beépítés	Fszt.	Cseréppel fedett nyeregtető Gr. Andrássy Gyula utca felőli oldalon téglaoromfallal, bejárati ajtó felett díszes attikafal	Fehérre festett, fa szerkezetű, osztott ablakok vakolatkeretezéssel, padlászellőzőkkel	Eredetileg vörös klinkertégla, jelenleg hasított lábazati kővel burkolva (bézs- barna-szürke színű)
Melléképület			Pince	Kapu, kerítés	Kút
Udvarban			Van	Barnára festett, fából készült kétszárnyú bejárati ajtó felülvilágítóval, vakolatkeretezéssel	-


Leírás, jellemzők, védendő érték	Műszaki állapot	Megjegyzés
L alaprajzú mezővárosi lakóház cseréppel fedett nyeregtetővel, halványsárga-törtfehér vakolatkeretezésű ablakokkal, pilaszterekkel tagolt sárga klinkertéglával burkolt homlokzattal, eredetileg vörös klinkertégla párkányzatokkal tagolva, díszítve (jelenleg hasított burkolókővel is).	Megfelelő műszaki állapotban van, de kisebb javítások szükségesek.	A helyszínelés és a felvételek készítésének időpontja: 2021.08.16. Ellenőrzés: 2022.09.30. Az épület elemzése külső szemrevételezéssel készült.

Helyszínrajz



Fotók



Felújítási, helyreállítási javaslatok			
Tető	Homlokzat	Nyílászárók	Egyéb
Bejárati ajtó feletti attika helyreállítása	Utólag elhelyezett homlokzati és lábazati burkolóelemek eltávolítása, téglaburkolat javítása, pótlása, vakolt felületek sárga klinkertéglaszínéhez illő festése, oldalhomlokzat egységes színezése (főhomlokzathoz illően)	Egységes színre való festés (ablakok és bejárati ajtó), Réti János utcai homlokzaton lévő nyílászárók főhomlokzathoz illő kialakítása, színezé	
Melléképület	Pince	Kapu, kerítés	
-	Ablak beépítése vagy a nyílás biztonságos lezárása	Festés (ablakokkal megegyező színűre, pl. okkersárgás homokszínűre)	
Támogatások			Felújítás időpontja
Tulajdonviszony			
Magántulajdon			
Egyéb javaslatok			
Fotók			
			
Korábbi felvétel (Forrás: Google térkép)			

Készítette: Varga Júlia főépítész

Sorszám	Hrsz.	Cím	Megnevezés	Védettségi fok	Javasolt védettségi fok
23.	5394	Gr. Andrassy Gyula utca 11.	Mezővárosias porta, lakóház	Helyi egyedi védelem	-

Funkció	Beépítés	Szintszám	Tetőforma, -héjazat	Nyílászárók	Lábazat
Lakóház	Oldalhatáron álló	Fsz.	Cseréppel fedett nyeregtető utca felőli oldalon vakolt oromfallal	Zöldre festett, fa szerkezetű, osztott ablakok vakolatkeretézéssel, párkánnyal (részben rácsosított), belső fehér spalettával	Vörösre festve (kapuépítményé is)
Melléképület			Pince	Kapu, kerítés	Kút
Udvarban			-	Cseréppel fedett, sárgára és fehérre festett kapuépítményben sötétbarna fa gyalog-és kocsikapu	-
Leírás, jellemzők, védendő érték			Műszaki állapot	Megjegyzés	
L alaprajzú mezővárosi nagygazda lakóház cseréppel fedett nyeregtetővel, fehér vakolatkeretézéssel ablakokkal, pilaszterekkel tagolt halványsárgára festett homlokzattal, jellegzetes, különálló kapuépítménnyel. Oldalhomlokzata fehérre, halványsárgára van festve.			Jó műszaki állapotban van.	A helyszínelés és a felvételek készítésének időpontja: 2021.08.17. Ellenőrzés:2022.09.30. Az épület elemzése külső szemrevételezéssel készült.	

Helyszínrajz



Fotók



Felújítási, helyreállítási javaslatok			
Tető	Homlokzat	Nyílászárók	Egyéb
-	Egységes sárga szín használata a főhomlokzaton, a kapuépítményen és az udvari homlokzaton a következő felújítás során	-	
Melléképület	Pince	Kapu, kerítés	
-	-	Javítás, festés	
Támogatások			Felújítás időpontja
Tulajdonviszony			
Magántulajdon			
Egyéb javaslatok			
Fotók			

Sorszám	Hrsz.	Cím	Megnevezés	Védettségi fok	Javasolt védettségi fok
24.	5516/1	Gr. Andrassy Gyula utca 26. (földkönyvben Gr. Andrassy Gyula utca 26/a.)	Mezővárosias porta, lakóház	Helyi egyedi védelem	-

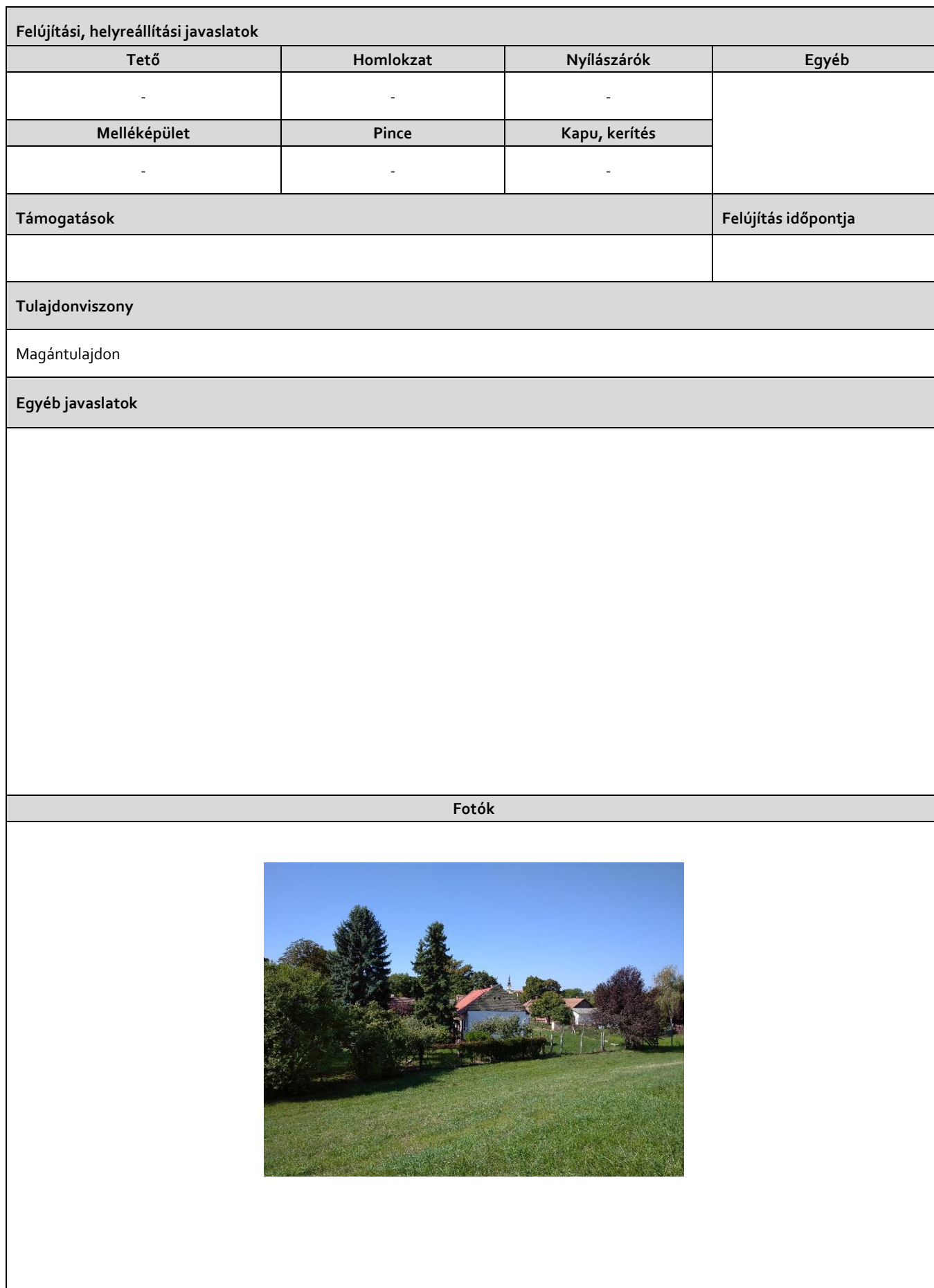
Funkció	Beépítés	Szintszám	Tetőforma, -héjazat	Nyílászárók	Lábazat
Lakóház	Udvarban, szabadon álló	Fszt.	Cseréppel fedett nyeregtető sárga klinkertéglalaoromzattal, kettős padlásszellőzővel	Sötétbarnára festett, fa szerkezetűek spalettával ellátva	Vörösre festve
Melléképület			Pince	Kapu, kerítés	Kút
Udvarban			-	Utca felől okkersárgára festett, fából készült szárazkapu bejárat, gátnál drótkerítés (vadszőlővel futtatva)	-
Leírás, jellemzők, védendő érték			Műszaki állapot	Megjegyzés	
Udvarban téglalap alaprajzú mezővárosi épület cseréppel fedett nyeregtetővel, téglalaoromzattal, fehérre meszelt homlokzattal, fából készült nyílászárókkal, spalettával.			Felújított. Jó műszaki állapotban van.	A helyszínelés és a felvételek készítésének időpontja: 2021.08.16. Ellenőrzés: 2022.09.30. Az épület elemzése külső szemrevételezéssel készült.	

Helyszínrajz



Fotók



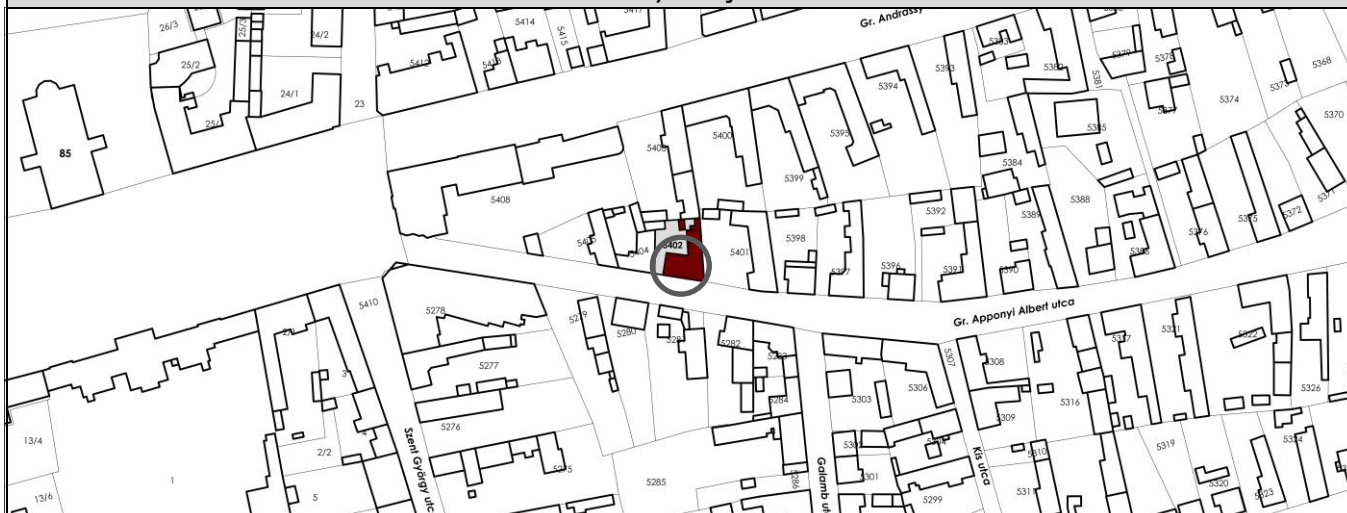


Készítette: Varga Júlia főépítész

Sorszám	Hrsz.	Cím	Megnevezés	Védettségi fok	Javasolt védettségi fok
25.	5402	Gr. Apponyi Albert utca 6.	Mezővárosias porta, lakóház	Helyi egyedi védelem	-


Funkció	Beépítés	Szintszám	Tetőforma, -héjazat	Nyílászárók	Lábazat
Lakóház	Oldalhatáron álló	Fszt.	Cseréppel fedett nyeregtető utca felőli oldalon vakolt oromzattal	Barnára és fehérre festett, fa szerkezetű, osztott ablakok díszes vakolatkeretezéssel, párkánnyal	Vörösre festve
Melléképület			Pince	Kapu, kerítés	Kút
Udvarban			-	Cseréppel fedett, falazott kapuépítményben barnára festett, fából készült gyalog-és kocsikapu	-
Leírás, jellemzők, védendő érték			Műszaki állapot	Megjegyzés	
L alaprajzú mezővárosi eklektikus/historizáló lakóépület cseréppel fedett nyeregtetővel, stukkódíszekkel ékesítve, fehér vakolatkeretezésű ablakokkal, párkánnyal, pilaszterekkel tagolva, sárgára festett homlokzattal.*			Jó műszaki állapotban van.	A helyszínelés és a felvételek készítésének időpontja: 2021.08.17. Ellenőrzés:2022.09.30. Az épület elemzése külső szemrevételezéssel készült.	

Helyszínrajz



Fotók



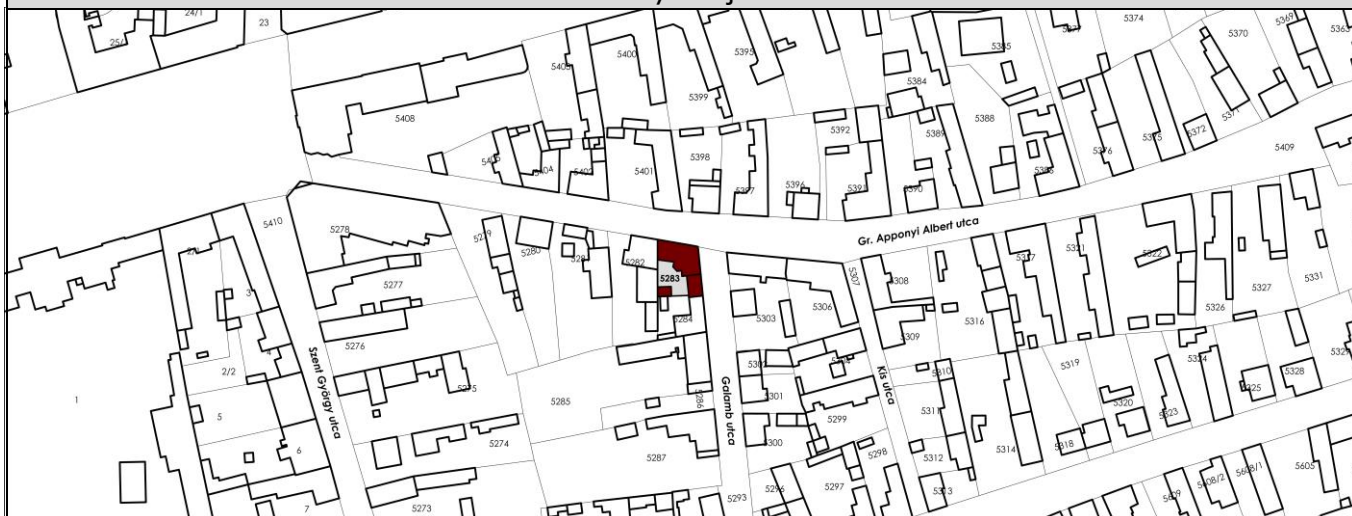
Felújítási, helyreállítási javaslatok			
Tető	Homlokzat	Nyílászárók	Egyéb
-	Vakolat javítása, festés (oldalhomlokzatok)	-	
Melléképület	Pince	Kapu, kerítés	
-	-	-	
Támogatások			Felújítás időpontja
Tulajdonviszony			
Magántulajdon			
Egyéb javaslatok			
<p>* „Golyvázott lábazatú, melyből négy, fejezetes pilaszter indul az övpárkányig, hol volutával és angyalfejjel zárul. A három részre tagolt falsíkon hat ablak. Alattuk fémlemez borítású könyöklőpárkány, mely díszként a pilasztereken is folytatódik. A szemöldökpárkányokat konzolok tartják, köztük és az ablakok között stukkódísz. Az ereszpárkány alatt is konzolok, köztük az eresz deszkájára erősítve, lefelé néző sárga stukkó virágok. A két középső ablak fölött egy-egy gipsz szobor; valószínűleg Kossuth Lajost és Széchenyi Istvánt ábrázolják.” (Forrás: Csongrád Megye Építészeti Emlékei, szerző: Dömötör János-Dudás Lajos-Halmágyi Pál, szerkesztő: Tóth Ferenc // Farkas Ignác -2000)</p>			
Fotók			
<div style="text-align: center;">  </div> <p>Korábbi felvétel az idézett szakirodalomból</p>			

Sorszám	Hrsz.	Cím	Megnevezés	Védettségi fok	Javasolt védettségi fok
26.	5283	Gr. Apponyi A.u.g.	Mezővárosias porta, lakóház	Helyi egyedi védelem	-


Funkció	Beépítés	Szintszám	Tetőforma, -héjazat	Nyílászárók	Lábazat
Lakóház	Oldalhatáron, sarkon álló, zárt sorú beépítésben	Fszt.	Cseréppel fedett nyeregtető, kúp alakú sisakkal kialakított, fémlemezzel fedett saroktorony	Eredetileg fehérre, majd barnára festett, fa szerkezetű, osztott ablakok vakolatkeretezéssel, jelenleg fényes bevonatú, osztott barna ablakok	Korábban szürkére festve, felújításkor világos kőlap burkolatot helyeztek el
Melléképület			Pince	Kapu, kerítés	Kút
Udvarban			-	Barnára festett, tömör fa bejárati ajtók felülvilágítóval	-



Leírás, jellemzők, védendő érték	Műszaki állapot	Megjegyzés
Az L alaprajzú sarkon álló lakóépület cseréppel fedett nyeregtetővel, dobra ültetett, kúp alakú sisakkal kialakított saroktoronnyal. Az épület a geometrizáló historizmus és szecesszió egyik helyi emléke.*	Felújítás alatt.	A helyszínelés és a felvételek készítésének időpontja: 2021.08.17. Ellenőrzés időpontja: 2022.05.13. /2022.09.30. Az épület elemzése külső szemrevételezéssel készült.

Helyszínrajz



Fotók



Felújítási, helyreállítási javaslatok			
Tető	Homlokzat	Nyílászárók	Egyéb
-	Következő felújítás során eredeti homlokzati díszítőelemek visszaállítása	-	
Melléképület	Pince	Kapu, kerítés	
-	-	-	
Támogatások			Felújítás időpontja
Tulajdonviszony			
Magántulajdon			
Egyéb javaslatok			
<p><i>*„ Az Apponyi Albert utca 9. szám alatti földszintes sarokház homlokzati képlete a Galamb utca felőli rövidebb homlokzatán 2A, a félköríves saroktengelyen A, az Apponyi utcai homlokzaton 5A+B (bejárat). Az épület stílust tekintve a végletekig leegyszerűsített geometrikus historizmus emléke, mivel sem pilaszter, sem osztópárkánynem tagolja a síkszerű falfelületet. Ismétlődő vakolatdíszei a trapezoid záródású ablakkeretek, az ablakok fölötti és az eresz alatti téglalap alakú keretek, és a pilasztereket helyettesítő hármás pálcadísz. A szecesszióhoz elsősorban a dobra ültetett kúp alakú sisakkal kialakított saroktorony által megmozgatott tömege, és az ablakok szegmensíves, hullámvonallal díszített tokja kapcsolja.”</i> <i>(Forrás: Brunner Attila: Szecessziós építészet Csongrádon – Csongrád szecessziós épületei -2016)</i></p>			
Fotók			
			
(Korábbi felvétel: Google utcakép)		2022.09.30.	

Sorszám	Hrsz.	Cím	Megnevezés	Védettségi fok	Javasolt védettségi fok
27.	5306	Gr. Apponyi A.u.11.	Mezővárosias porta, lakóház	Helyi egyedi védelem	-


Funkció	Beépítés	Szintszám	Tetőforma, -héjazat	Nyílászárók	Lábazat
Lakóház	Oldalhatáron, sarkon álló, részben zártosítván csatlakozva	Fszt. + pince	Cseréppel fedett nyeregtető, két szélén háromszögű oromzatokkal, (fióktető nélkül)	Zöldre festett, fa szerkezetű, osztott ablakok íves záródással, zöld redőnnyel	Vakolt
Melléképület			Pince	Kapu, kerítés	Kút
-			Van	Zöldre festett, tömör fa háromszögű, kazettás szárazkapu bejárat	-
Leírás, jellemzők, védendő érték			Műszaki állapot	Megjegyzés	
Az L alaprajzú, sarkon álló lakóépület cseréppel fedett nyeregtetővel, kétoldalt fióktető nélküli, háromszögű oromzatokkal. Az épület a geometrizáló historizmus és szecesszió egyik helyi emléke.*			Felújítandó	A helyszínelés és a felvételek készítésének időpontja: 2021.08.17. Ellenőrzés:2022.09.30. Az épület elemzése külső szemrevételezéssel készült.	

Helyszínrajz



Fotók



Felújítási, helyreállítási javaslatok			
Tető	Homlokzat	Nyílászárók	Egyéb
Tetőfedés felújítása, cseréje	Festés	Festés	Kis utca felőli, szellőzőnyílásokat magába foglaló homlokzat főhomlokzathoz, környezethez illő kialakítása (pl. növényzettel történő befuttatása)
Melléképület	Pince	Kapu, kerítés	
-	Pinceablak festése	-	
Támogatások			Felújítás időpontja
Tulajdonviszony			
Magántulajdon			
Egyéb javaslatok			
<p><i>*„ Az Apponyi Albert utca 11. sz., szabálytalan négyszög alakú saroktelken épült nyeregtetős ház téglalapra épült. Falazata vályog, kétoldalt oromzattal tagolt homlokzattal rendelkezik, soros beépítésben áll. Tűzfala és a kapu fölötti kiváltás téglából épült. 1A+3A+1B (kapu) tengelyes homlokzatát a széleken háromszögű oromzatok keretezik, amelyekhez nem csatlakozik fióktető. Bal oldali oromzatán „KSZT” feliratot, jobb oldali kapuján az 1913-as évszámot visel. Enyhe szegmensíves záródású ablaki fölött a vakolatba mélyített négyzetek díszítik. Az ablakok közeit a felső részen párkányszerűen kiképzett vízszintes osztósávból lelógó, hármassával tagolt pálcák díszítik. (Egészen hasonló hozzá a Justh Gyula utca 29. sz. ház deszkakapuja.) Az oromzatok között az eresztől a falsíkon, a bal oldali oromzathoz csatlakozó ereszcsonakra eltört, ennek következtében az épület falazat súlyosan sérült, vakolata lemállott, s az eső a vályogfalazata kezdte el kimosni.”</i> <i>Forrás: Brunner Attila: Szecessziós építészet Csongrádon – Csongrád szecessziós épületei - 2016)</i></p>			
Fotók			
			
(Korábbi felvétel: Google utcakép)			

Készítette: Varga Júlia főépítész

Sorszám	Hrsz.	Cím	Megnevezés	Védettségi fok	Javasolt védettségi fok
28.	5369	Gr. Apponyi Albert u. 24.	Népi építészeti emlék, lakóház	Helyi egyedi védelem	-

Funkció	Beépítés	Szintszám	Tetőforma, -héjazat	Nyílászárók	Lábazat
Lakóház	Oldalhatáron álló, előkertes	Fszt.	Náddal fedett nyeregtető deszkaoromzattal, bevilágítónyílásokkal, cseréppel fedett tornác	Barnára és fehérre festett fa szerkezetű, osztott ablakok az utcai homlokzaton, zsalugáterrel ellátva	Tégla
Melléképület			Pince	Kapu, kerítés	Kút
			-	Áttört, sötétbarna fémkerítés vörösesbarna lábazon, illetve sötétbarna fém nagykapu	-
Leírás, jellemzők, védendő érték			Műszaki állapot	Megjegyzés	
Téglaalap alaprajzú, fehérre festett, földszintes lakóház, nádfedéses nyeregtetővel, díszes, feketére festett deszkaoromzattal. A lakóépülethez hozzáépített faoszlopos tornác cseréppel fedett.			Kisebb javítások szükségesek.	A helyszínelés és a felvételek készítésének időpontja: 2021.08.20. Ellenőrzés:2022.09.30. Az épület elemzése külső szemrevételezéssel készült.	

Helyszínrajz



Fotók



Felújítási, helyreállítási javaslatok			
Tető	Homlokzat	Nyílászárók	Egyéb
Tornác födémének alulról faburkolattal történő borítása (nádszövet és fólia helyett)	-	Nyílászárók és faszerkezetek egységes színezése (fekete vagy barna)	-
Melléképület	Pince	Kapu, kerítés	
-	-	Tömör deszkakerítés építése, sötétbarnára való festése	
Támogatások			Felújítás időpontja
Tulajdonviszony			
Magántulajdon			
Egyéb javaslatok			
Fotók			

Sorszám	Hrsz.	Cím	Megnevezés	Védettségi fok	Javasolt védettségi fok
29.	10076	Gyójai utca 2.	Népi építészeti emlék, lakóház	Helyi egyedi védelem	-


Funkció	Beépítés	Szintszám	Tetőforma, -héjazat	Nyílászárók	Lábazat
Tájház	Oldalhatáron álló	Fszt.	Palával fedett nyeregtető díszes deszkaoromzattal	Utcai homlokzaton egy kisméretű, oldalhomlokzaton kettő, ill. egy barnára festett fa osztott ablak	Szürkére festett
Melléképület			Pince	Kapu, kerítés	Kút
Két cseréppel fedett, fehérre meszelt melléképítmény az udvarban (kamra és kocsisín) szürkés-zöldes fa szerkezetű nyílászárókkal			-	Utcafronton, rövid szakaszon drótkerítés egyéb helyen nincs	Ásott téglá, betongyűrűvel (víz: vezetékes, vízóra: 2018. 08. 08.)
Leírás, jellemzők, védendő érték			Műszaki állapot		Megjegyzés
A lakóház megvásárlása 2016. május 19-én történt tájház létesítése céljából. Az 1940-es években építették. Vertfalú, szoba-konyhás, spájjal és nyitott előtérrel (gang) bővített, fehérre meszelt épület. A mennyezet gerendás, az aljzat döngölt föld. A szobában tapasztott kemence, melyet a konyhából fűtöttek. 1960 óta lakatlan. Villamos áram bekötése 2017. április 25-én történt. *			Felújítandó		

Helyszínrajz



Fotók



Felújítási, helyreállítási javaslatok			
Tető	Homlokzat	Nyílászárók	Egyéb
Tetőfedés cseréje, szegélydeszka, vízvetődeszka és deszkaoromzat javítása. 8000 db hódfarkú tetőcserép és a szükséges mennyiségű kúpcserép megvételre került, az udvaron szabályszerűen van tárolva.	Vakolat javítása, meszelés	Festés, ill. csere	Jelenlegi tornác kialakításának felülvizsgálata, esetleges áttervezése, átépítése
Melléképület	Pince	Kapu, kerítés	
Vakolat javítása, meszelés, cserépfedés megtisztítása, javítása, nyílászárók festése, ill. cseréje, ereszcsonna javítása		Tömör deszkakerítés építése, sötétbarnára vagy feketére való festése	
Támogatások			Felújítás időpontja
Tulajdonviszony			
Csongrád Városi Önkormányzat			
Egyéb javaslatok			
<p>*Az épületegyüttes egy kispaszti tanyai gazdasághoz tartozott, melynek fő profilját a szőlő- és gyümölcsstermesztés jelentette. Alkalmas arra, hogy tájházzá alakítva a tanyai életforma és a hozzá kapcsolódó tárgyi világ bemutatásának hiteles épített környezetet biztosítson. A tanyaközség létesítését megelőzően szórványtelepként funkcionált. Állapotfelmérés és tájház szemle történt 2017. június 7-én. Jelen voltak a Szentendrei Szabadtéri Múzeum részéről Dr. Bereczki Ibolya, Dr. Szonda István, Dr. Buzás Miklós, Erős Dóra restaurátor, Fancsalszki Noémi muzeológus. Szegedről: Dr. Mód László adjunktus, Csongrádról dr. Juhász László jegyző, Seres Balázs, több önkormányzati képviselő, a Bokrosi Hagyományőrző Egyesület tagjai, Lekrinszky Mátyás asztalos, Illés Péter.</p>			
Fotók			
 			

Készítette: Varga Júlia főépítész

Sorszám	Hrsz.	Cím	Megnevezés	Védettségi fok	Javasolt védettségi fok
30.	5000	Hársfa utca 11.	Mezővárosias porta, lakóház	Helyi egyedi védelem	-

Funkció	Beépítés	Szintszám	Tetőforma, -héjazat	Nyílászárók	Lábazat
Lakóház	Oldalhatáron álló	Fszt.	Palával fedett kontyolt nyeregtető és palafedésű félnyeregtetős gépjárműtároló	Barnára festett, fa szerkezetű, osztott, íves záródású ablakok díszes vakolatkeretezéssel, barnára festett könyöklővel	Sötétbarnára festve (kerítés: téglalábazat)
Melléképület			Pince	Kapu, kerítés	Kút
Udvarban			-	Barnára festett fa szerkezetű szárazkapu bejárat, részben festett, cserépfedésű téglapillérek közt keretezett fémháló kerítés	-
Leírás, jellemzők, védendő érték			Műszaki állapot	Megjegyzés	
L alaprajzú szecessziós lakóház a 20. század első évtizedéből, palával fedett kontyolt nyeregtetővel, mogorószínű homlokzattal, melyen historizáló díszítőelemek és szecessziós motívumok egyaránt megjelennek. Cserépfedésű, magas attikával, kapuépítmény csatlakozik a lakóépülethez. *			Jó műszaki állapotban van.	A helyszínelés és a felvételek készítésének időpontja: 2021.08.17. Ellenőrzés:2022.09.30. Az épület elemzése külső szemrevételezéssel készült.	

Helyszínrajz



Fotók

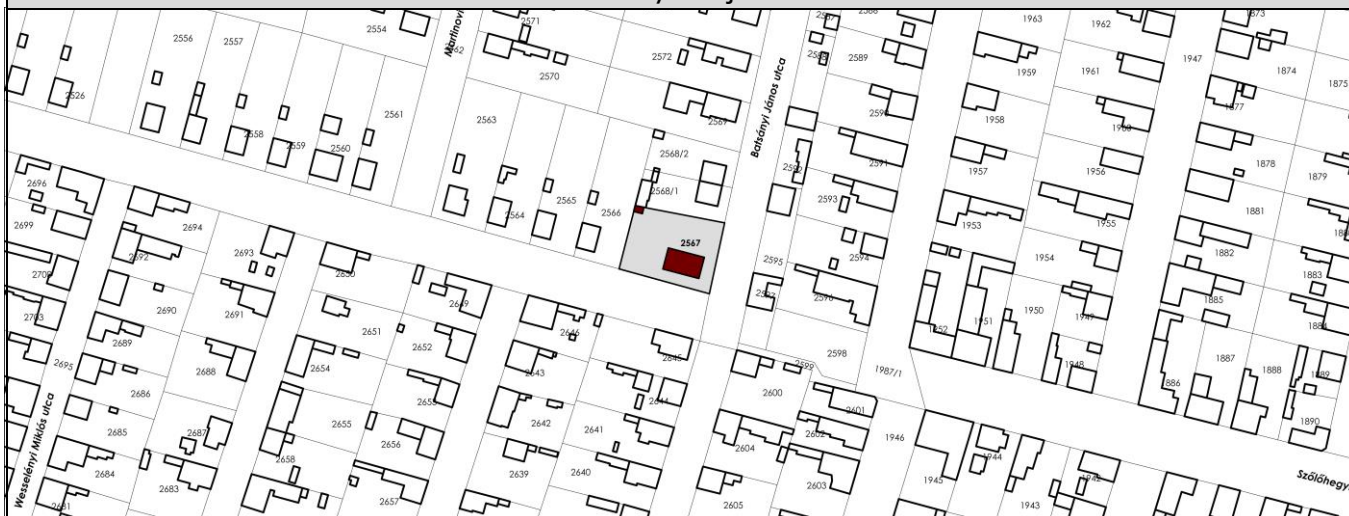


Felújítási, helyreállítási javaslatok			
Tető	Homlokzat	Nyílászárók	Egyéb
Palafedés helyett síkpala vagy cserép (gépjárműtárolónál is)	-	-	Magas attikafal felülvizsgálata, homlokzatrész és díszítésének visszaállítása eredeti kialakításnak megfelelően
Melléképület	Pince	Kapu, kerítés	
-	-	-	
Támogatások			Felújítás időpontja
Tulajdonviszony			
Magántulajdon			
Egyéb javaslatok			
<p>* „A Lechner Ödön és követői nyomán kibontakozó magyar szecessziós irányzat néhány virágos, növényi díszítménye historizáló polgárházakon jelent meg, kezdetben még konzervatívabb homlokzati elemként, de már lágyabb, oldottabb, nyitottabb tagoló-befoglaló formákat vonzva maga után. A Hársfa utca 11. sz. polgárház 2A+2A tengelyes, földszintes, téglalap alapú sátozott épület. Bejárata a bal kéz felé eső, utólag épített kapun, majd az udvaron keresztül érhető el. Az épület az utcavonalra épült, de szabadon áll. Az eresztől fogrovasított párkány fut végig. A falsíkból előre nem ugró lábazat felújított. A homlokzat két szélén a hasonló polgárházakon szokásos lezáró, a falfelületet függőlegesen tagoló pilasztereket itt három pálca és körmotívum helyettesíti. Az ablakok keretezettek, egyenes szemöldökpárkányaik historizálóak, de a második és harmadik ablak közötti, ívelt körvonalakból álló összetett mezőben az ívelten kihajló vonalak egy kör alakú mezőben szecessziós kartust fognak közre növényi díszítményekkel, amely az lpartestület székházán is látható volt; feltehetően annak hatására bukkan fel ezen az épületen is. Ez a díszítmény a kecskeméti Szent Miklós u. 10. számú házban is megtalálható, és felbukkan Nagykőrösön, a Széchenyi tér 22. szám alatti Schronk-ház (tervezete Szarvas György, 1909) emeleti ablakai fölött is. A motívumnak egy domború felületű, kör alakú gomb képezi az alapját, alján szív alakú magból a gomb mellé levelek hajtanak fel (amelyek távolról a pásztortáska becőketermésére hasonlítanak), más levelek a termést ábrázoló domború felületre borulnak rá. Az indák végére gyöngy kerül, hasonlóan, mint ahogy a csongrádi Farkas-féle fürdőépületen és a nagykőrösi Kertész-féle üzletházban is látható. A kört (a termést) közrefogó levelek közepén fent ellentétesen futnak össze. A motívumot mélyített, két félköríves karéjjal bővített kör alakú mező fogja közre és egyben választja is el a historizáló épületdíszítő elemektől. A historizáló díszek és az egyetlen szecessziós kartsusmotívum egymás formarendszerétől idegen, de e Hársfa utcai házban együtt képeznek a homlokzaton díszítőrendszert.”(Forrás: Brunner Attila: Szecessziós építészet Csongrádon – Csongrád szecessziós épületei -2016)</p>			
Fotók			
			
2022.09.30.			

Sorszám	Hrsz.	Cím	Megnevezés	Védettségi fok	Javasolt védettségi fok
31.	2567	Hosszú utca 2.	Népi építészeti emlék, lakóház	Helyi egyedi védelem	-

Funkció	Beépítés	Szintszám	Tetőforma, -héjazat	Nyílászárók	Lábazat
Lakóház	Oldalhatáron álló, előkertes	Fszt.	Cseréppel fedett nyeregtető díszes deszkaoromfallal	Osztott kéttáblakos utcai homlokzat, barnára festett fa szerkezetű nyílászárók	Vöröses barnára festett
Melléképület			Pince	Kapu, kerítés	Kút
Kisebb melléképítmények az udvarban			-	Betonpillérek közt drótkerítés, fémpillér, ill. –oszlop közt deszka kiskapu	-
Leírás, jellemzők, védendő érték			Műszaki állapot	Megjegyzés	
Egykori ONCSA-ház. Téglalapú és -lábazatú, vályogfalán faszerkezetes nyeregtető, cserép héjazattal. Deszkából készült, mintázott, háromszögletű oromfalának felső része, s a két alsó csücske napsugaras díszű. Az elé illesztett deszka vízvetőt deszkából fűrészelt konzolok tartják. A faoszlopokkal alátámasztott tornácra félköríves bejáratot helyeztek el a főhomlokzaton. *			Felújítandó	A helyszínelés és a felvételek készítésének időpontja: 2021.08.16. Ellenőrzés:2022.10.01. Az épület elemzése külső szemrevételezéssel készült.	

Helyszínrajz



Fotók



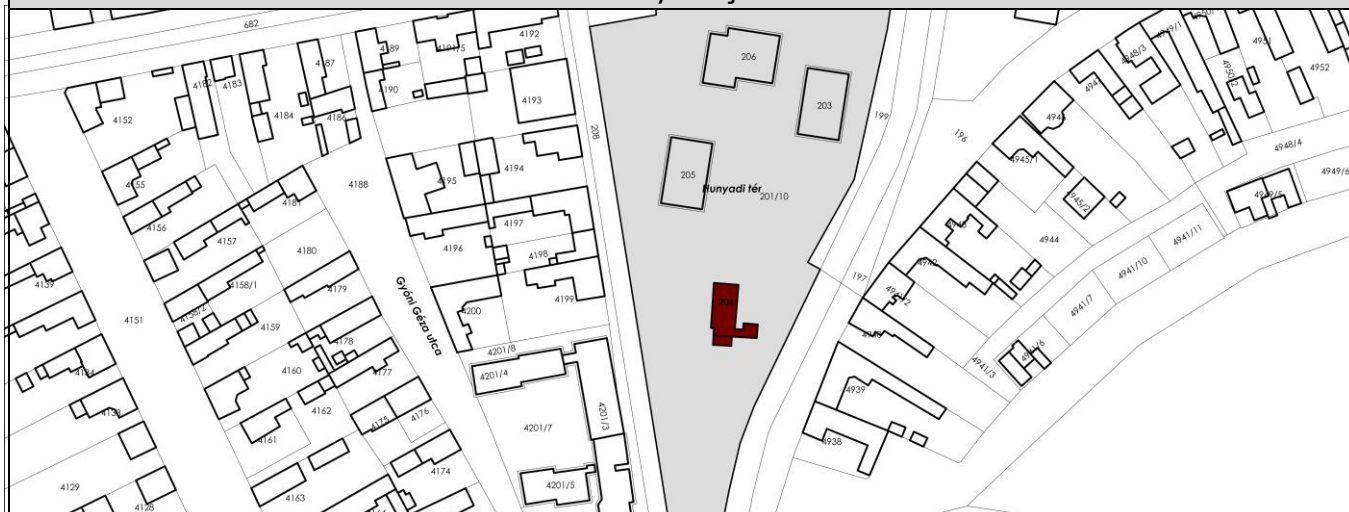
(Fotó: Révész József)

Felújítási, helyreállítási javaslatok			
Tető	Homlokzat	Nyílászárók	Egyéb
Szegélydeszka, oromdeszkekát és vízvetődeszka javítása és festése	Vakolat javítása, meszelés, tornác tartószerkezetének felújítása, festése	Festés / csere	Fehér színű homlokzatfestés/meszelés javasolt a sárga és szürke csíkos homlokzati színezés, valamint a tornác halványzöld színezése helyett. Kertrendezés.
Melléképület	Pince	Kapu, kerítés	
Ideiglenes építmények elbontása	-	Barna tömör deszkakerítés és -kapu kialakítása	
Támogatások			Felújítás időpontja
Tulajdonviszony			
Magántulajdon			
Egyéb javaslatok			
<p>* „Az Országos Nép- és Családvédelmi Alap, rövidítve ONCSA 1940-1944 között a nagycsaládos falusi nincstelenek támogatására, a születések számának emelésére és gyermekvédelmi célokból alapított állami szociális szervezet volt, melyet az 1940/23. törvénycikk hoztak létre. 1941-1943 között a terv keretében kb. 12 ezer típuslakást építettek telepszerűen a rászoruló családoknak, 30 éves kamatmentes kölcsön alapján. A típustervekhez a tájegységenkénti falusi lakóházak szolgáltak mintául. Több ezer család jutott földhöz, és közel 12 ezer ember kapott a gazdálkodáshoz szükséges állatállományt. Fiatal házásoknak kölcsönt, gyermekeknek segítyt nyújtottak. Közjóléti szövetkezeteket hoztak létre. Egyidejűleg nép- és családvédelmi pótadót vezettek be, továbbá az állami illetékekből befolyó jövedelmek 27%-át az ONCSA pénzügyi fedezetére fordították. A telepeken élők életmódját, és gazdálkodását folyamatosan ellenőrizték és tanácsadással támogatták. A program lebonyolítását az Országos Szociális Felügyelőség hálózata végezte. A program irányítását helyi szinten 1941-től szociális felügyelők vették kézbe. Az építkezéseknek a háború vetett véget.” (Forrás: Országos Nép- és Családvédelmi Alap – Wikipédia (wikipedia.org))</p> <p>„ONCSA telepi lakóház egyike azon keveseknek, mely eredeti állapotában megmaradt. A város szélén, a Mészáros földre 43 egyszobakonyhas családi ház építéséhez fogtak. A területen három utcát jelöltek ki, mai nevük: Batsányi János, Martinovics Ignác és Szántó Kovács János utca. Mindhárom a Budai Nagy Antal utcára nyílik. Típusterveket használtak, egy utcán belül ügyeltek arra, hogy az egyformák ne kerüljenek egymás mellé. A házak alapterülete általában 7×10 m. Ebben már az oszlopos tornác is szerepel. A mennyezet faragott végű gerendái a fal síkján túlhaladva tartották az ereszdeszkát. A fűdém szerkezet gerendás. A házak az utcavonaltól beljebb épültek, előkertesek, deszkából készült oromzataik igen változatosak. A házakat az igényjogosultak hosszú lejáratú hitelre készen kapták. Sok kubikos család lett itt otthonra, ezért kubikos telepnek is nevezik.” (Forrás: Csongrád Megye Építészeti Emlékei, szerző: Dömötör János-Dudás Lajos-Halmágyi Pál, szerkesztő: Tóth Ferenc // Farkas Ignác)</p>			
Fotók			

Sorszám	Hrsz.	Cím	Megnevezés	Védettségi fok	Javasolt védettségi fok
32.	204	Hunyadi tér 1.	Egyházi építészeti emlék	Helyi egyedi védelem	-


Funkció	Beépítés	Szintszám	Tetőforma, -héjazat	Nyílászárók	Lábazat
Egyházi (templom)	Szabadon álló	Fsz. + karzat + torony	Vasgerendák közötti faszerkezeten préselt kavicsbetű	Barnára festett, fa szerkezetű ablakok, tornyon fém bevilágító ablakok	Sárgásbarnás színű fröcskölt, kőporos vakolat
Melléképület			Pince	Kapu, kerítés	Kút
-			-	Barnára festett, fa kazettás kétszárnyú bejárati ajtó	-
Leírás, jellemzők, védendő érték			Műszaki állapot		Megjegyzés
Csongrádi Református templom. „Egyedülálló, É–D-i tájolású novecentista, modern stílusú épület, különálló toronnyal. Bejárata, főhomlokzata dél felől. Csongrád város 1934-ben telket adott a Hunyadi téren a református egyházközségnek templom építésére. Antal Endre építésmérnök			Megfelelő. A világossárga kőporos vakolatú templomot a 2010-es évek elején felújították és korszerűsítették.		A helyszínelés és a felvételek készítésének időpontja: 2021.08.21. Ellenőrzés:2022.09.30. Az épület elemzése külső szemrevételezéssel készült.

Helyszínrajz



Fotók



Felújítási, helyreállítási javaslatok			
Tető	Homlokzat	Nyílászárók	Egyéb
-	Vakolatjavítás, festés, tisztítás (különösen az alapépítménynél, lábazatnál)	Festés	Lépcső-, rámpaszerkezet javítása, korlát festése
Melléképület	Pince	Kapu, kerítés	
-	-	-	
Támogatások			Felújítás időpontja
Tulajdonviszony			
Csongrádi Református Egyházközség			
Egyéb javaslatok			
<p><i>*tervezte. 1935 októberében rakták le az alapját, és rövidesen föl is épült. Egyszerű építészeti eszközök felhasználásával tervezett, téglatest alakú épület. Sima, nagy fal-fölületek, a hajó két végén kishajlásszögű oromzattal. Az előcsarnokát négyszögpillér három félkörös ívzárodást hordozó szerkezet alkotja. Formája a templom oromzatát követi, csak kisebb és alacsonyabb. Az előcsarnokba hat műkölépcsőn jutunk föl. Az előcsarnoktól ív pillérsoros loggiafolyosó visz a campanile-szerűen különálló, különösen jó arányú modern toronyhoz. A templom külső, hosszabb oldalait faloszlopok tagolják, köztük katedrálüveges, vasvázas ablakok; a nyugati oldalon négy, a keletin három. Az épület téglalapú, téglalábazatú, téglafalú, tetején kislejtésű, vasgerendák közötti faszerkezeten préselt kavicstető. Az árkád és az oszlopcsarnok mennyezete fagerendás, fölülről deszkaborítással. A hasáb alakú torony három oldalának közepén függőlegesen haladó keskeny, hosszú, katedrálüveges, vasvázas ablakokkal. Vasajtós bejárata az árkád felől van. A zárópárkány fölött nyolc karélyos modern fémsisak, tetején hosszúnyelű buzogány. Az épület külsejét fröcskölt, kőporos vakolat fedi. Az oszlopcsarnokból nyíló bejárat, kétszárnyú, dísztelen vasajtó, belül kis előtér, két faajtóval. Egységes belső tér. A fehér falak faloszlopokkal vannak tagolva. Fa mennyezete fölülről deszkaborítású, hosszú téglalap alakú kazettákkal. A betétek mintásan vannak festve. Északi végében, közepén magas, feketére pácolt, fából készült koronás szószék, mindkét oldalról 9–9 lépcsős följárat. A szószék előtt a két lépcső magasítású, feketére pácolt tölgyfából készült „Úr asztala”... A templom hátsó harmadában fából készült karzat későbbi, mint a templom. A karzat alatti rész üvegezett deszkafallal el van választva a templom többi részétől. Fűthető, télen itt tartják az istentiszteletet. A nyugati fal mellett szószék, előtte az Úr asztala, mellette harmónium, a hívek számára székek. A karzat följáró lépcsője innen indul. A templom hossza 18 méter, belső szélessége 8,5 méter, belső magassága 5,6 méter. A torony magassága a buzogány közepéig 21,5 méter, alapja 3×3 méter. A templom hátsó harmadában fából készült karzat későbbi, mint a templom. A karzat alatti rész üvegezett deszkafallal el van választva a templom többi részétől. Fűthető, télen itt tartják az istentiszteletet. A nyugati fal mellett szószék, előtte az Úr asztala, mellette harmónium, a hívek számára székek. A karzat följáró lépcsője innen indul. A templom hossza 18 méter, belső szélessége 8,5 méter, belső magassága 5,6 méter. A torony magassága a buzogány közepéig 21,5 méter, alapja 3×3 méter.” (Forrás: Csongrád Megye Építészeti Emlékei, szerző: Dömötör János-Dudás Lajos-Halmágyi Pál, szerkesztő: Tóth Ferenc // Farkas Ignác)</i></p>			
Fotók			
			
Korábbi felvétel az idézett szakirodalomból			

Sorszám	Hrsz.	Cím	Megnevezés	Védettségi fok	Javasolt védettségi fok
33.	4939	Hunyadi tér 3.	Mezővárosias porta, lakóház	Helyi egyedi védelem	-

Funkció	Beépítés	Szintszám	Tetőforma, -héjazat	Nyílászárók	Lábazat
Lakóház	Oldalhatáron álló, egy oldalról zárt sorú beépítés	Fszt. + pince	Palával fedett nyeregtető vakolt oromzattal és kontyolva, középrizalit felett attika	Szalagkeretes, zöld, fa szerkezetű, osztott ablakok széles, álló konzolokkal alátámasztott, stukkódíszes szemöldökpárkánnyal, könyöklőpárkánnyal	Szürkéskékre vakolt
Melléképület			Pince	Kapu, kerítés	Kút
Udvarban			Van	Zöld, fa szerkezetű, kazettás szárazkapu bejárat, íves lezárással, vakolatkeretezéssel	-
Leírás, jellemzők, védendő érték			Műszaki állapot		Megjegyzés
Volt Eszes-ház. L alaprajzú, eklektikus stílusban épült mezővárosi lakóház palával fedett nyeregtetővel, sárga és szürkéskek színű homlokzati festéssel, fehér vakolatkeretezésű ablakokkal és gazdag stukkódíszítéssel.*			Felújítandó		A helyszínelés és a felvételek készítésének időpontja: 2021.08.17. Ellenőrzés: 2022.09.30. Az épület elemzése külső szemrevételezéssel készült.

Helyszínrajz



Fotók

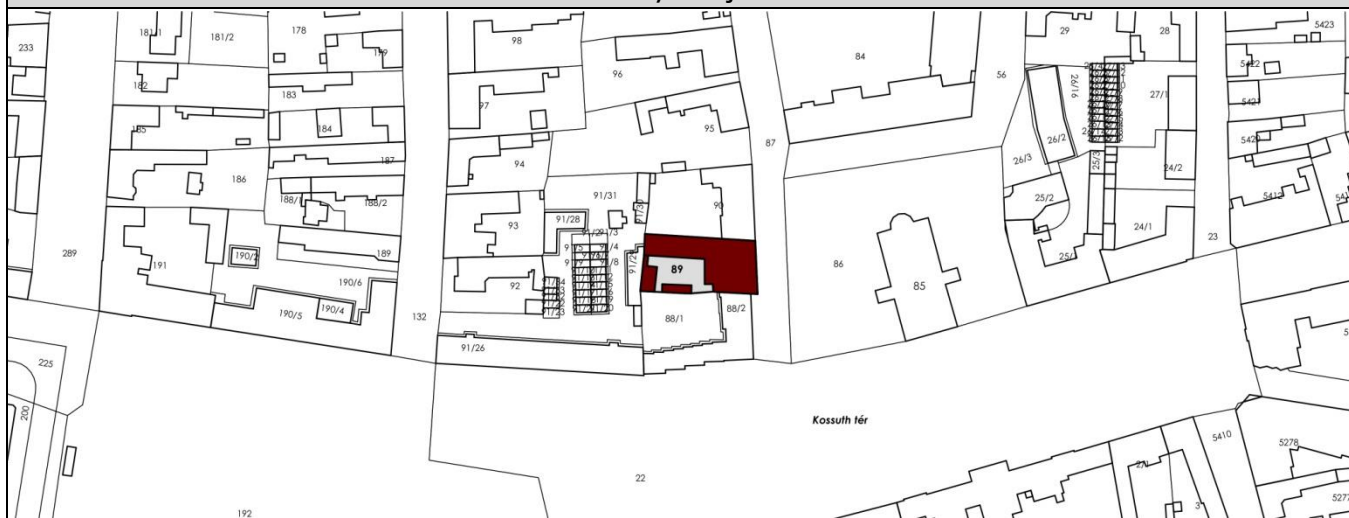


Felújítási, helyreállítási javaslatok			
Tető	Homlokzat	Nyílászárók	Egyéb
Palafedés lecserélése síkpalára vagy cserépre, bádogsmunkák (ereszcsatorna javítása, cseréje)	Vakolat, stukkódíszek, párkányok javítása, festés	Festés / csere (korhű faszerkezetű nyílászárókra)	
Melléképület	Pince	Kapu, kerítés	
-	-	Festés	
Támogatások			Felújítás időpontja
Tulajdonviszony			
Magántulajdon			
Egyéb javaslatok			
<p><i>* „ Eszes Mátyás hajó- és malomtulajdonos építtette 1879-ben. A visszaemlékezés szerint építéséhez egy tutajnyi faanyagot használtak föl. Tőle Forgó G. Pál vette meg fia, István számára; ma is örököseinek tulajdonában van. Jellegzetes gazdaház, a melléképületekben téli szállása volt az állatoknak, a cséplőgépnek, a padláson helye a terményeknek. Az utca felől vízszintes sávozású falsíkon enyhén előrelépő középrizalit. Téglalap, magas téglalábazat pinceablakokkal, vályogfal. A szalagkeretes ablakok fölött széles, álló konzolokkal alátámasztott, stukkódíszes szemöldökpárkányok, az ablakok alatt végighúzóódó könyöklőpárkány. Fölül széles övpárkány, mely fölött kerek padlásszellőzők, s az ereszpárkány. A rizalit fölött az attikán fölírat: MDCCCLXXIX. A homlokzat déli végénél zárt kapubejárat, nagyméretű, kétszárnyú, fából készült gyalog- és kocsikapuval. Innen nyílik a padlásföljáró és a pincelejárát. Mennyezetén csapóajtó, melyen keresztül lehetett a zsákos terményt fölhúzni a padlásra. Az épület egy része alatt pince. Az udvar felől hat lépcső vezet az üvegezett tornác ajtajához. A csapolt gerendamennyezet fölött faszerkezetes, oromfalas nyeregtető, palafedéssel. Eredetileg zsindeley fődte. Az északi szárny folytatásában és kelet felől nyeregtetős gazdasági épületek, egy részük alatt különálló pince. A kapubejáratot keramit, az udvart téglaföldi, a kopottabb részeket betonnal öntötték le. (Forrás: Csongrád Megye Építészeti Emlékei, szerző: Dömötör János-Dudás Lajos-Halmágyi Pál, szerkesztő: Tóth Ferenc // Farkas Ignác)</i></p>			
Fotók			

Sorszám	Hrsz.	Cím	Megnevezés	Védettségi fok	Javasolt védettségi fok
34.	89	Iskola utca 2.	mezővárosi porta, lakóház	Helyi egyedi védelem	-

Funkció	Beépítés	Szintszám	Tetőforma, -héjazat	Nyílászárók	Lábazat
Múzeum	Zárt	Fszt.	Nyeregterető bitumenes zsindelyfedéssel.	Rácsozott, redőnyözött, zöld, fa szerkezetű, osztott ablakok (udvari: fehér és zöld fa szerk.)	Zöld színű lábazati vakolat, udvarban vöröses színű
Melléképület			Pince	Kapu, kerítés	Kút
Faoszlopokon nyugvó, pergolával fedett tároló és egy félnyeregterető, bitumenes zsindelyfedésű fehérre vakolt melléképítmény fehér műanyagnyílászárókkal áll az udvaron.			-	Zöldre festett, fa, kétszárnyú, üvegezett, díszes szárazkapu felülvilágítóval	-
Leírás, jellemzők, védendő érték			Műszaki állapot		Megjegyzés
Volt Moletz-ház, ma Tari László Múzeum. Helyreállított eklektikus lakóépület. „Moletz-ház. A századfordulón építette Moletz ügyvéd lakásnak, irodának. Halála után Vida Sándor ügyvédé lett. Az 1960-as évektől városi múzeum. Magas lábazatú. Eredetileg lizéniakkal, párkányokkal tagolt falsíkon stukkódíszes, szemöldök- és könyöklőpárkányos ablakok voltak. A fogrovas zárópárkány fölött az attikából két ívelt oromzat emelkedett ki,*			Jó műszaki állapotban lévő, helyreállított épület (halványsárga homlokzati vakolattal, törtfehér színű tagozatokkal, vakolt ablakkeretekkel ellátott).		A helyszínelés és a felvételek készítésének időpontja: 2021.05.30. Ellenőrzés: 2022. 01. 31./2022.10.01. Az épület elemzése külső szemrevételezéssel készült.

Helyszínrajz



Fotók



Felújítási, helyreállítási javaslatok

Tető	Homlokzat	Nyílászárók	Egyéb
Tetőfedés cseréje	Lábazat javítása a járda vonalában, udvari homlokzatnál vakolat javítása, festés	Udvari nyílászárók festése	
Melléképület	Pince	Kapu, kerítés	
Vakolatjavítás, festés (nyílászárókról fűliák eltávolítása)	-	-	
Támogatások			Felújítás időpontja

Tulajdonviszony

Csongrádi Városi Önkormányzat tulajdona

Egyéb javaslatok

* középkörön ablakkal. Az ablakokhoz hasonló díszes kapuzatban kétszárnyú fakapu állt, fölötté üvegablakkal. Az 1970. évi átépítés után mindez eltűnt. Sima falsík, az ablakok alatt és fölött vízszintes sávózás, lábazat. A homlokzat déli végében kétszárnyú fakapu, mögötte a bejáratot ajtó védi az udvar felől is. Az udvari szárny előtt vakolt, téglaszlopos tornác, vasrácsos mellvéddel. Az udvari és az utcai szárnyak találkozásánál az udvaron kiszélesedő, üvegezett tornác. Az épület tetején állószeles, palafödésű nyeregtető. Két traktusos utcai szárny, a földszintre hat lépcső vezet. A nyugati oldalán üvegezett tornác volt, mára elfalazták, s mellé irodahelyiséget építettek. Az udvari szárny egy traktusos.” (Forrás: Csongrád Megye Építészeti Emlékei, szerző: Dömötör János-Dudás Lajos-Halmágyi Pál, szerkesztő: Tóth Ferenc)



1970. évi átépítés eredménye (felvétel az idézett szakirodalomból)

Fotók

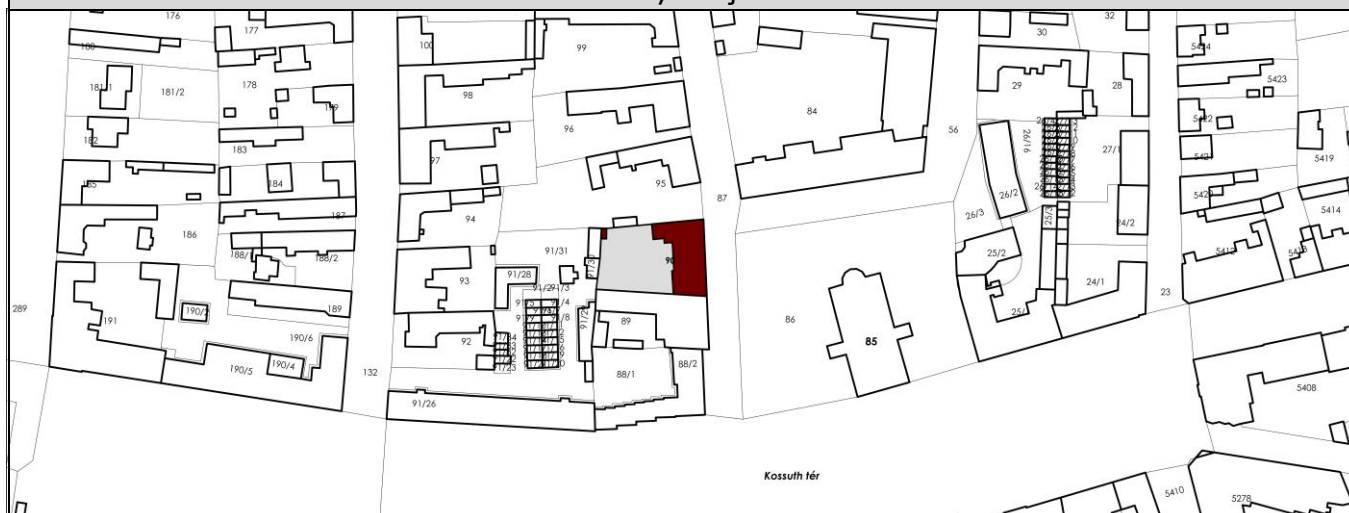


Készítette: Varga Júlia főépítész


Sorszám	Hrsz.	Cím	Megnevezés	Védettségi fok	Javasolt védettségi fok
35.	90	Iskola utca 4.	Mezővárosias porta, lakóház	Helyi egyedi védelem	-



Funkció	Beépítés	Szintszám	Tetőforma, -héjazat	Nyílászárók	Lábazat
Lakóház	Oldalhatáron álló, részben zárt sorú beépítésben	Fsz. + pince	Cseréppel fedett nyeregtető	Fehérre festett, fa szerkezetű, osztott ablakok vakolatkeretezéssel, illetve újabb nyílászárók a jobboldali épületrészen (narancssárga redőnnyel)	Szürkére festve
Melléképület		Pince		Kapu, kerítés	Kút
Udvarban		Van		Szürkéskékre festett fa szárazkapu felülvilágítóval, íves oromfalán félköríves ablakkal	-
Leírás, jellemzők, védendő érték			Műszaki állapot	Megjegyzés	
L alaprajzú mezővárosi lakóház cseréppel fedett nyeregtetővel (két épületrésszel), vakolatkeretezésű ablakokkal, vakolatdíszítésekkel tagolt, törtfehérre, sárga-narancssárgára, illetve szürkéskékre festett homlokzattal.			Felújítandó (A baloldali épületrész tetőfedésének cseréjére 2022 decemberében került sor).	A helyszínelés és a felvételek készítésének időpontja: 2021.08.17. Ellenőrzés: 2022.09.30. és 12.05. Az épület elemzése külső szemrevételezéssel készült.	

Helyszínrajz



Fotók



Felújítási, helyreállítási javaslatok			
Tető	Homlokzat	Nyílászárók	Egyéb
-	A jobboldali épületrész eredeti homlokzati kialakításának visszaállítása Vakolat javítása, festés egységes színűre	Festés egységes színűre, jobboldali épületrész esetében eredeti kialakítású nyílászárók beépítése	
Melléképület	Pince	Kapu, kerítés	
-	-	Festés, felülvilágító hiányzó pálcás díszeknek visszaállítása	
Támogatások			Felújítás időpontja
			2022 decembere (tetőfedés cseréje)
Tulajdonviszony			
Magántulajdon			
Egyéb javaslatok			
Fotók			
<div style="display: flex; justify-content: space-around; align-items: flex-end;"> <div style="text-align: center;">  <p>(Korábbi felvétel: Google utcakép)</p> </div> <div style="text-align: center;">  <p>(2022.12.05.)</p> </div> </div>			

Sorszám	Hrsz.	Cím	Megnevezés	Védettségi fok	Javasolt védettségi fok
36.	103	Iskola utca 12.	Mezővárosias porta, lakóház	Helyi egyedi védelem	-


Funkció	Beépítés	Szintszám	Tetőforma, -héjazat	Nyílászárók	Lábazat
Lakóház	Oldalhatáron álló	Fszt.	Cseréppel fedett nyeregtető téglával burkolt oromzattal	Barna és fehér, fa, félköríves és szögletes ablakok szemöldök- és könyöklőpárkánnyal; barna, fa, kazettás, félköríves, felülvilágítóval ellátott bejárati ajtó	Téglalábazat idompárkánnyal
Melléképület			Pince	Kapu, kerítés	Kút
Udvarban			-	Halványsárgára festett, falazott, cserépfedésű és téglalábazatú kerítésben okkersárga, fém nagykapu	-
Leírás, jellemzők, védendő érték			Műszaki állapot	Megjegyzés	
Egykori „Szarka-ház”. L alaprajzú, eklektikus stílusban épült mezővárosi lakóház cseréppel fedett nyeregtetővel, barackvirág színű homlokzati festéssel és fehér vakolatkeretezésű ablakokkal, stukkódíszekkel gazdagon ellátva. *			Felújítandó	A helyszínelés és a felvételek készítésének időpontja: 2021.08.17. Ellenőrzés:2022.09.30. Az épület elemzése külső szemrevételezéssel készült.	

Helyszínrajz



Fotók



Felújítási, helyreállítási javaslatok			
Tető	Homlokzat	Nyílászárók	Egyéb
Ereszcsatorna lefolyócsőjének áttervezése	Vakolatjavítás, festés	Ablakok és bejárati ajtó festése, ill. csere (fa szerkezetűre, egységes színben)	Járda javítása az épület előtt
Melléképület	Pince	Kapu, kerítés	
-	-	Vakolatjavítás, festés	
Támogatások			Felújítás időpontja
Tulajdonviszony			
Magántulajdon			
Egyéb javaslatok			
<p>* „Szarka Mihály ügyvéd építtette lakóháznak és irodának. Téglalábazatát idomtégla párkány zárja. Homlokzatán vízszintes sávozású enyhe középrizalit, rajta félköríves ablakok, félköríves húzott vakolatkerettel. A félkörív közepén zárókő utánzat. A rizaliton kívüli homlokzaton egyenes vonalú ablakok, egyenes kerettel. Az ablakok fölött konzolos szemöldökpárkányok. Az övpárkány fölött az ereszpárkányt konzolok helyettesítik. A bejárati kapuzat a homlokzat déli részén, félköríves, húzott vakolatú kerettel, benne egyszárnyú fa gyalogkapu, fölötté félköríves ablak. Az udvari szárny előtt délre néző tornác, vakolt téglaoszlopokkal. Az utcai rész mennyezete csapolt gerendás, az udvari részé alul-fölül lécelt fagerendás. Az épület téglalapra vályogfallal készült. Oromfalas nyeregtetejét cserép fűdi. Az utcai szárny kéttraktusú. Az államosítás után a házat átépítették, az épületben jelenleg hét különálló lakás van „(Forrás: Csongrád Megye Építészeti Emlékei, szerző: Dömötör János-Dudás Lajos-Halmágyi Pál, szerkesztő: Tóth Ferenc // Farkas Ignác -2000)</p>			
Fotók			
<div style="text-align: center;">  </div> <p>Korábbi felvétel az idézett szakirodalomból</p>			

Sorszám	Hrsz.	Cím	Megnevezés	Védettségi fok	Javasolt védettségi fok
37.	776	Jegenye utca 47.	Mezővárosias porta, lakóház	Helyi egyedi védelem	-

Funkció	Beépítés	Szintszám	Tetőforma, -héjazat	Nyílászárók	Lábazat
Lakóház	Oldalhatáron	Fszt.+ pince	Cseréppel fedett nyeregtető, téglatoromzattal (padlásszellőzővel) egyik utcai oldalon, másikon kontyolva	Az utcai homlokzaton zöldre festett, osztott, fa szerkezetű ablakok vörös klinkertéglával keretezve	Téglalábazat
Melléképület			Pince	Kapu, kerítés	Kút
Udvarban			Van	Téglával burkolt íves kapuépítmény barnára festett fém nagykapuval	-
Leírás, jellemzők, védendő érték			Műszaki állapot	Megjegyzés	
L alaprajzú, földszintes, elegáns, mezővárosias lakóépület cserépfedésű nyeregtetővel. Homlokzata sárga klinkertéglával burkolt és vörös klinkertéglával díszített. Ereszpárkánya díszes konzolokra támaszkodik.			Megfelelő, kisebb javítások szükségesek.	A helyszínelés és a felvételek készítésének időpontja: 2021.08.17. Ellenőrzés:2022.10.01. Az épület elemzése külső szemrevételezéssel készült.	


Helyszínrajz



Fotók



(Fotó: Maszlag Edina)

Felújítási, helyreállítási javaslatok			
Tető	Homlokzat	Nyílászárók	Egyéb
Javítás, hiányzó cserepek pótlása, ereszdeszka festése	Téglaelemek javítása, fugázása, főhomlokzaton	Festés	
Melléképület	Pince	Kapu, kerítés	
-	Utcai szellőzőablakok, nyílások helyreállítása	Eredetinek megfelelő, fa szerkezetű szárazkapu bejárat elhelyezése a kapuépítménybe	
Támogatások			Felújítás időpontja
Tulajdonviszony			
Magántulajdon			
Egyéb javaslatok			
Fotók			
			
Korábbi felvétel (Forrás: Google térkép)			

Sorszám	Hrsz.	Cím	Megnevezés	Védettségi fok	Javasolt védettségi fok
38.	362	Jókai utca 2.	Mezővárosias porta, lakóház	Helyi egyedi védelem	-

Funkció	Beépítés	Szintszám	Tetőforma, -héjazat	Nyílászárók	Lábazat
Lakóház	Oldalhatáron álló, részben zárt sorú beépítésben	Fszt.	Cseréppel fedett kontyolt nyeregtető	Világos és sötét barnára, fehérre festett, osztott, fa szerkezetű, téglakeretes ablakok krémszínű redőnnyel az utcai homlokzaton	Vöröses barnára festve
Melléképület			Pince	Kapu, kerítés	Kút
Udvarban			-	Íves felülvilágítóval kialakított, barnára festett fa szárazkapu, díszes oromfalán ablakkal	-
Leírás, jellemzők, védendő érték			Műszaki állapot	Megjegyzés	
L alaprajzú, földszintes, historizáló mezővárosias lakóépület cserépfedésű nyeregtetővel. Sárga klinkertéglával burkolt és vörös klinkertéglával díszített homlokzatán keretezett nyílászárók találhatóak. Ereszpárkánya díszes konzolokra támaszkodik. Oldalhomlokzata fehérre festett.			Megfelelő, kisebb javítások szükségesek.	A helyszínelés és a felvételek készítésének időpontja: 2021.08.17. Ellenőrzés: 2022.10.01. Az épület elemzése külső szemrevételezéssel készült.	

Helyszínrajz



Fotók



Felújítási, helyreállítási javaslatok			
Tető	Homlokzat	Nyílászárók	Egyéb
Ereszpárkány javítása, festése, bádogosmunkák (ereszcsatorna festése, két jobboldali lefolyócső helyett csak egy legyen)	Téglaelemek javítása, fugázása, főhomlokzaton; lábazati téglaburkolat visszaállítása, oldalhomlokzat festése	Nyílászárók átfestése azonos színre	Járdajavítás
Melléképület	Pince	Kapu, kerítés	
-	-	Festés, javítás, felülvilágító hiányzó elemének pótlása	
Támogatások			Felújítás időpontja
Tulajdonviszony			
Magántulajdon			
Egyéb javaslatok			
Fotók			

Sorszám	Hrsz.	Cím	Megnevezés	Védettségi fok	Javasolt védettségi fok
39.	361	Jókai utca 4.	Mezővárosias porta, lakóház	Helyi egyedi védelem	-


Funkció	Beépítés	Szintszám	Tetőforma, -héjazat	Nyílászárók	Lábazat
Lakóház	Oldalhatáron álló	Fszt.	Cseréppel fedett, kontyolt nyeregtető	Sötét- és közép barnára festett, fa szerkezetű, osztott ablakok, ill. barna műanyag ablak redőnnel, fa bejárati ajtó felülvilágítóval az utcai homlokzaton	Vakolat
Melléképület			Pince	Kapu, kerítés	Kút
Udvarban			-	Hullámpalával fedett félnyeregtetős kapuépítményben sötétbarna fa bejárati ajtó, falazott kerítésben barna fém nagykapu	-
Leírás, jellemzők, védendő érték			Műszaki állapot	Megjegyzés	
L alaprajzú, földszintes mezővárosias lakóépület: cseréppel fedett, kontyolt nyeregtetővel, homokszínűre festett, vakolatdíszekben gazdag homlokzattal.			Megfelelő, kisebb felújítások szükségesek.	A helyszínelés és a felvételek készítésének időpontja: 2021.08.17. Ellenőrzés: 2022.10.01. Az épület elemzése külső szemrevételezéssel készült.	

Helyszínrajz



Fotók



Felújítási, helyreállítási javaslatok			
Tető	Homlokzat	Nyílászárók	Egyéb
Bejárati ajtó tetőszerkezetének felülvizsgálata, eredeti kialakítás visszaépítése / épülethez illő kialakítása, ereszpárkány festése, kémény javítása, ereszcsatorna lefolyójának pótlása kapunál	Vakolatjavítás, festés, lábazat javítása, homlokzati díszítések javítása	Ablakok egységes barna színre történő festése, egységes kialakítású és színezésű bejárati ajtók beépítése	Járdajavítás
Melléképület	Pince	Kapu, kerítés	
-	-	Fémkapu helyett tömör deszkakapu	
Támogatások			Felújítás időpontja
Tulajdonviszony			
Magántulajdon			
Egyéb javaslatok			
Fotók			
			
Korábbi felvétel (Forrás: Google térkép)			

Sorszám	Hrsz.	Cím	Megnevezés	Védettségi fok	Javasolt védettségi fok
40.	275	Jókai utca 39.	Mezővárosias porta, lakóház	Helyi egyedi védelem	-


Funkció	Beépítés	Szintszám	Tetőforma, -héjazat	Nyílászárók	Lábazat
Lakóház	Oldalhatáron	Fszt.	Cseréppel fedett nyeregtető kontyolt az egyik oldalon, másik oldalon deszkaoromzatos az utcai homlokzat felől nézve	Téglakeretes ablakok zárókővel, barna színű redőnnyel az utcai homlokzaton	Téglalábazat
Melléképület			Pince	Kapu, kerítés	Kút
Udvarban			-	Barnára festett tömör deszkakerítés lemezaljjal téglapillérek közt (feltehetően szárazkapu helyén)	-
Leírás, jellemzők, védendő érték			Műszaki állapot		Megjegyzés
L alaprajzú, földszintes, elegáns, mezővárosias lakóépület cserépfedésű nyeregtetővel. Sárga klinkertéglával burkolt és vörös klinkertéglával tagolt és díszített homlokzatán keretezett, záróköves nyílászárók találhatók.			Állagmegóvás, kisebb javítások szükségesegek.		A helyszínelés és a felvételek készítésének időpontja: 2021.08.17. Ellenőrzés:2022.10.01. Az épület elemzése külső szemrevételezéssel készült.

Helyszínrajz



Fotók

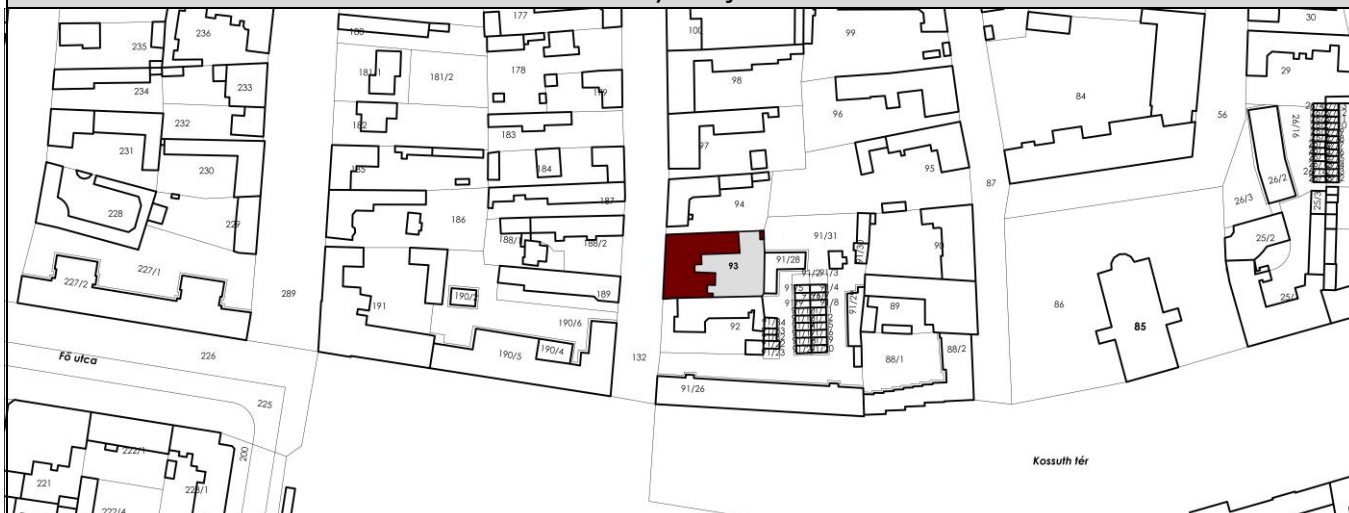


Felújítási, helyreállítási javaslatok			
Tető	Homlokzat	Nyílászárók	Egyéb
Deszkaoromzat és oldalhomlokzatok festése egyszínűre	Téglaelemek javítása, fugázása, pótlása	Festés, oldalhomlokzaton lévő ablak megszüntetése, kiváltása (udvar felőli) tetőtéri ablakkal	Repedések okának megvizsgálása, szükség esetén tartószerkezeti megerősítés
Melléképület	Pince	Kapu, kerítés	
-	-	Festés (eredeti szárazkapu bejárat visszaállítása)	
Támogatások			Felújítás időpontja
Tulajdonviszony			
Magántulajdon			
Egyéb javaslatok			
Fotók			
			

Sorszám	Hrsz.	Cím	Megnevezés	Védettségi fok	Javasolt védettségi fok
41.	93	József Attila utca 3.	Mezővárosias porta, lakóház	Helyi egyedi védelem	-


Funkció	Beépítés	Szintszám	Tetőforma, -héjazat	Nyílászárók	Lábazat
Lakóház	Oldalhatáron, részben zárt sorú beépítésben	Fszt.	Cseréppel fedett nyeregtető kontyolt az egyik oldalon, másik oldalon téglatoromzatos, növényvel befuttatott az utcai homlokzat felől nézve	Téglakeretes, barna és fehér fa szerkezetű, osztott és osztatlan ablakok zárókővel, részben sárgásbarna színű redőnnyel az utcai homlokzaton	Téglalábazaton vakolt mintás lábazat
Melléképület			Pince	Kapu, kerítés	Kút
Udvarban			-	Íves felülvilágítóval ellátott barnára festett fa szárazkapu bejárat, téglakerettel, zárókővel	-
Leírás, jellemzők, védendő érték			Műszaki állapot	Megjegyzés	
Egykor a Tiszavidéki Takarékpénztár székháza volt. L alaprajzú, egyszintes, mezővárosias lakóépület cserépfedésű nyeregtetővel, sárga és vörös klinkertéglával burkolt, s díszített homlokzatán keretezett, záróköves nyílászárókkal. *			Felújítandó	A helyszínelés és a felvételek készítésének időpontja: 2021.08.17. Ellenőrzés: 2022.09.30. Az épület elemzése külső	

Helyszínrajz



Fotók



Felújítási, helyreállítási javaslatok			
Tető	Homlokzat	Nyílászárók	Egyéb
Tetőszerkezet felülvizsgálata, tetőfedés igazítása	Téglaelemek javítása, fugázása, pótlása; téglalábazat visszaállítása	Eredeti osztású ablakok beépítése, egységes színben	Zöldfelület rendezése közterületen
Melléképület	Pince	Kapu, kerítés	
-	-	Festés (eredeti szárazkapu bejárat visszaállítása)	
Támogatások			Felújítás időpontja
Tulajdonviszony			
Magántulajdon			
Egyéb javaslatok			
<p><i>*"1900-ban az utca elején álló lakóházat megvásárolta az akkor alakult Tiszavidéki Takarékpénztár, s átépítette székház számára. A nagy épület egyik felét a 48-as kör kapta. A kör megszűnte után ezt az épületrészt több egyesület használta. A bankok államosítása után egy ideig a rendőrségé volt, majd a honvédség itt rendezte be a helyőrségi klubját. Ma magánklub. Ciklop kőlábazatot utánozó, magas vakolatlábazat nem korabeli. Fölötte párkány idomtéglaából, egybefolyva az ablakok könyöklőpárkányával, végighalad a homlokzaton. Középen a széles bejárat, fölül félköríves idomtégla szegéllyel, emberi fejet formáló terrakotta zárókövel. A bejáratától jobbra-balra a földtől az övpárkányig haladó, idomtéglaából készült, terrakotta fejezetes pilaszter. A kapu kétszárnyú, nem korabeli. A hat, félköríves ablak idomtégla keretű, zárókövel. A homlokzat két szélén fejezetes pilaszterek. A fejezetek és a zárókövek terrakottából készültek. Az egész homlokzatot klinkertégla borítja. Az idomtéglaából kialakított övpárkány és az ereszpárkány között álló terrakotta konzolok, köztük mázas cserépborítás, bizonyos részein hiányos. Az alap és a fal téglából készült. Faszerkezetű nyeregtető cseréppel van fődve. Az 1935-ben készült tervrajz szerint a bejáratától északra eső részeket használta a bank, a dél felé eső szolgálati lakás volt. Azóta teljesen átépítették. Széles, nagyméretű termeket alakítottak ki. A legtöbb helyiség parkettával van fődve. A mennyezet fagerendás, a padláson levő mestergerendához erősítve." (Forrás: Csongrád Megye Építészeti Emlékei, szerző: Dömötör János-Dudás Lajos-Halmágyi Pál, szerkesztő: Tóth Ferenc // Farkas Ignác)</i></p>			
Fotók			
			
Korábbi felvétel az idézett szakirodalomból			

Sorszám	Hrsz.	Cím	Megnevezés	Védettségi fok	Javasolt védettségi fok
42.	101	József Attila utca 11.	Mezővárosias porta, lakóház	Helyi egyedi védelem	-

Funkció	Beépítés	Szintszám	Tetőforma, -héjazat	Nyílászárók	Lábazat
Lakóház	Oldalhatáron álló	Fsz.	Cseréppel fedett nyeregtető, téglaromzattal (kettős padlásszellőzővel)	A főhomlokzaton zöldre festett, osztott fa szerkezetű ablakok téglakerettel	Téglalábazat
Melléképület			Pince	Kapu, kerítés	Kút
Udvarban			-	Téglából épített kapuépítményben okkersárga fém kiskapu, mellette nagykapu	-
Leírás, jellemzők, védendő érték			Műszaki állapot	Megjegyzés	
Téglalap alaprajzú, földszintes, mezővárosias lakóépület cserépfedésű nyeregtetővel. A főhomlokzata vörös klinkertéglával burkolt. Tornácát utólagosan beépítették, bejáratát befalazták. Udvari homlokzata sárgára meszelt.			Felújítandó	A helyszínelés és a felvételek készítésének időpontja: 2021.08.17. Ellenőrzés: 2022.09.30. Az épület elemzése külső szemrevételezéssel készült.	

Helyszínrajz



Fotók



Felújítási, helyreállítási javaslatok			
Tető	Homlokzat	Nyílászárók	Egyéb
Tetőszerkezet felülvizsgálata, tetőfedés cseréje, bádogosszerkezetek javítása (csapadékvíz utcára történő elvezetésének esztétikus megoldása)	Téglaelemek javítása, fugázása, tisztítása a főhomlokzaton, oldalhomlokzaton festés	Ablakok festése, a befalazott bejárati ajtó visszaépítése	Járdaelemek javítása / járda építése
Melléképület	Pince	Kapu, kerítés	
-	-	Téglaelemek javítása, fugázása, tisztítása, fémkapuk festése	
Támogatások			Felújítás időpontja
Tulajdonviszony			
Magántulajdon			
Egyéb javaslatok			
Fotók			

Sorszám	Hrsz.	Cím	Megnevezés	Védettségi fok	Javasolt védettségi fok
43.	105	József Attila utca 15.	Mezővárosias porta, lakóház	Helyi egyedi védelem	-

Funkció	Beépítés	Szintszám	Tetőforma, -héjazat	Nyílászárók	Lábazat
Lakóház	Oldalhatáron álló	Fszt.	Palával fedett nyeregtető, téglatoromzattal (kettős padlásszellőzővel)	Fehérre és pirosra festett, osztatlan fa szerkezetű ablakok sárga téglakerettel, vöröses barna fa bejárati ajtó színes üvegű felülvilágítóval	Téglalábazat
Melléképület			Pince	Kapu, kerítés	Kút
Udvarban			-	Zöld fémlemez kerítés nagykapuval	-
Leírás, jellemzők, védendő érték			Műszaki állapot	Megjegyzés	
Téglalap alaprajzú, földszintes, mezővárosias lakóépület palafedésű nyeregtetővel. Az épület főhomlokzatát vörös klinkertéglával burkolták, tagolták és díszítették. Udvari homlokzata fehérre meszelt. Tornáca falazott pilléres szerkezetű.			Felújítandó	<p>A helyszínelés és a felvételek készítésének időpontja: 2021.08.17.</p> <p>Ellenőrzés:2022.09.30.</p> <p>Az épület elemzése külső szemrevételezéssel készült.</p>	

Helyszínrajz



Fotók



Felújítási, helyreállítási javaslatok			
Tető	Homlokzat	Nyílászárók	Egyéb
Palafedés helyett cserép vagy síkpala	Téglaelemek javítása a főhomlokzaton	Osztott ablakok beépítése a főhomlokzaton, egységes szín alkalmazása az ablakok és bejárati ajtó esetében	Süllyedés okának felderítése, tartószerkezeti megerősítés
Melléképület	Pince	Kapu, kerítés	
-	-	Tömör deszkakerítés a fém helyett, festése a nyílászárókkal megegyező színűre	
Támogatások			Felújítás időpontja
Tulajdonviszony			
Magántulajdon			
Egyéb javaslatok			
Fotók			


Sorszám	Hrsz.	Cím	Megnevezés	Védettségi fok	Javasolt védettségi fok
44.	173	József Attila utca 16.	Mezővárosias porta, lakóház	Helyi egyedi védelem	-


Funkció	Beépítés	Szintszám	Tetőforma, -héjazat	Nyílászárók	Lábazat
Csongrád TV Kft. székhelye	Oldalhatáron álló, részben zárt sorú beépítésben	Fszt.	Cseréppel fedett nyeregtető vakolt oromzattal, középrizalit felett áttört attika, mögötte négyszögű kupola, teteje bádoggal fedett, körülötte vasrácsos korlát	Négy páros, bordóra festett, fa szerkezetű, félköríves ablak, stukkódíszekkel szegélyezve, bordó redőnnyel ellátva	Barna lábazati díszítő vakolat
Melléképület			Pince	Kapu, kerítés	Kút
Udvarban			-	Fehér műanyag, szekcionált garázkapu kazettás kialakítással, külön gyalogos bejáróval	-
Leírás, jellemzők, védendő érték			Műszaki állapot	Megjegyzés	
Pozsár József L alaprajzú lakóépülete, mely az 1920-as évek elején épült eklektikus stílusban.*			Jó műszaki állapotban lévő épület.	A helyszínelés és a felvételek készítésének időpontja: 2021.08.17. Ellenőrzés: 2022.09.30. Az épület elemzése külső szemrevételezéssel készült.	

Helyszínrajz



Fotók



Felújítási, helyreállítási javaslatok			
Tető	Homlokzat	Nyílászárók	Egyéb
Ereszpárkány javítása, festése	Színvilág felülvizsgálata, homlokzat átfestése egy következő felújítás során (pl.halványsárga, bézs szín alkalmazása a homlokzaton)	Ablakok festése, azokhoz illő, eredetinek megfelelő fa szerkezetű szárazkapu beépítése, egységes színezés (pl.sötétbarna színben)	
Melléképület	Pince	Kapu, kerítés	
-	-	-	
Támogatások			Felújítás időpontja
Tulajdonviszony			
Magántulajdon			
Egyéb javaslatok			
<p>* „ Tervezte és építette Pozsár József építész saját lakóházának. A két háború között az állami adóhivatal használta, megszüntéig. 1950-ben SZTK rendelőnek alakították át. 1956 után a Szakmunkásképző Intézeté lett. 1976-tól a mindenkori átépítés alatt álló általános iskola használta. Termeiben ma a Kossuth Lajos Általános Iskola alsó tagozatos osztályainak egy része tanul. Megalakulása után a Gamesz itt kapott helyet. (Gamesz = Gazdasági Műszaki Ellátó és Szolgáltató Szervezet.) Vízsztiesen sávozott falsík enyhén előreugró középrizalittal, rajta három páros, félköríves ablak, a lábazatból kiinduló pilaszteres, volutás ablakkerettel. Fölöttük záróköves, félköríves szemöldökpárkánnyal, minden ablak pár fölött stukkódísszel. Ablakpáronként közös könyöklőpárkány. A falsík fölött végig az épületen választópárkány, mely a magasított padlástertet különíti el. Ez és az ereszpárkány között végig az épület homlokzatán 16 stilizált, babérkoszorút utánzó stukkódísz. A rizalit fölött áttört attika, rajta öt korsó alakú dísz, mögötte négyszögű kupola, mázas zöld és vörös cseréppel fődve. A teteje bádoggal van fődve, körülötte vasrácsos korlát. A rizalittól délre eső falsíkban nagyméretű, vasból készült kapu áll, nem eredeti, fölötté széles párkány stukkódísszel, majd nyitott timpanon korsóval. A rizalittól északra eső falsíkon páros ablak, pilaszteres, volutás ablakkerettel, mely egyenes szemöldökpárkányt tart. Fölötté széles párkány stukkódísszel, majd timpanonnal. Az utcai részen golyvázott lábazat. Az L alakú épület udvari részén valamikor vasoszlopos tornác volt, ma beépítették, s zárt folyosó lett belőle, néhány helyiséggel megtoldva. Az L alakú szárny belső sarkában kis torony áll, favázas bádogsisakkal. Az emelt padlásszint ablakai az udvar felé nyílnak.” (Forrás: Csongrád Megye Építészeti Emlékei, szerző: Dömötör János-Dudás Lajos-Halmágyi Pál, szerkesztő: Tóth Ferenc // Farkas Ignác)</p>			
Fotók			
			
Korábbi felvétel az idézett szakirodalomból			

Sorszám	Hrsz.	Cím	Megnevezés	Védettségi fok	Javasolt védettségi fok
45.	166	József Attila utca 22.	Mezővárosias porta, lakóház	Helyi egyedi védelem	-

Funkció	Beépítés	Szintszám	Tetőforma, -héjazat	Nyílászárók	Lábazat
Lakóház	Oldalhatáron álló	Fszt.	Cseréppel fedett nyeregtető, téglatoromzattal (kettős padlásszellőzővel)	Fehérre és barnára festett, osztott fa szerkezetű ablakok vörös téglakerettel, barna fa bejárati ajtó felülvilágítóval	Téglalábazat
Melléképület			Pince	Kapu, kerítés	Kút
Udvarban			-	Betonkerítés részben fehérre festve, barna lábazattal barna fém nagykapuval	-
Leírás, jellemzők, védendő érték			Műszaki állapot	Megjegyzés	
Téglalap alaprajzú, földszintes, mezővárosias lakóépület cserépfedésű nyeregtetővel. Az épület főhomlokzatát sárga klinkertéglával burkolták, vörös téglaelemekkel tagolták. Udvari homlokzata fehérre meszelt. Tornáca falazott pilléres			Felújítandó, főként szerkezeti megerősítés szükséges.	A helyszínelés és a felvételek készítésének időpontja: 2021.08.20. Ellenőrzés: 2022.09.30. Az épület elemzése külső szemrevételezéssel készült.	

Helyszínrajz



Fotók

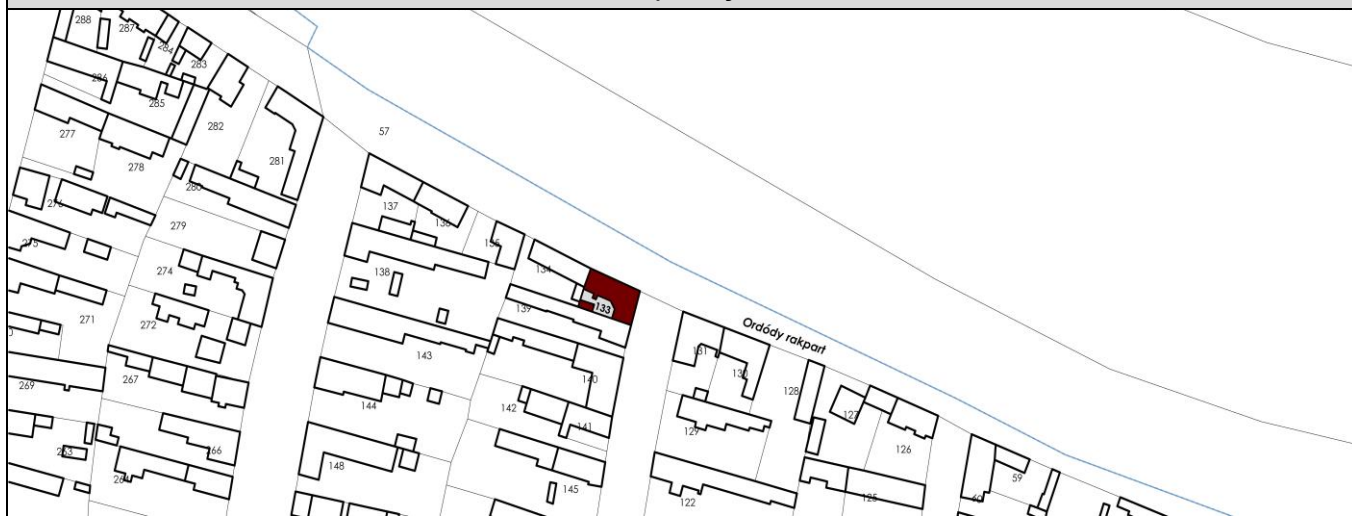


Felújítási, helyreállítási javaslatok			
Tető	Homlokzat	Nyílászárók	Egyéb
Szegélydeszka sötétbarnára történő átfestése	Téglaelemek javítása a főhomlokzaton	Festés egységes színűre (zöld szúnyogháló eltávolítása vagy szintelen színűre való kicserélése)	-
Melléképület	Pince	Kapu, kerítés	
-	-	-	
Támogatások			Felújítás időpontja
Tulajdonviszony			
Magántulajdon			
Egyéb javaslatok			
Fotók			

Sorszám	Hrsz.	Cím	Megnevezés	Védettségi fok	Javasolt védettségi fok
46.	133	József Attila utca 48.	Mezővárosias porta, lakóház	Helyi egyedi védelem	-

Funkció	Beépítés	Szintszám	Tetőforma, -héjazat	Nyílászárók	Lábazat
Lakóház	Oldalhatáron, sarkon álló, egyben zárt sorú beépítésben	Fszt.	Cseréppel fedett nyeregtető	Téglakeretes, barna fa szerkezetű, osztott ablakok zárókővel az utcai homlokzatokon	Téglalábazat
Melléképület			Pince	Kapu, kerítés	Kút
Udvarban			-	Barnára festett, íves kialakítású, fa szerkezetűek: felülvilágító egyszárnyú bejárati ajtó a Jókai utca felől, szárazkapu a rakpart felől	-
Leírás, jellemzők, védendő érték			Műszaki állapot	Megjegyzés	
L alaprajzú, egy szintes, mezővárosias, sarkon álló eklektikus lakóépület cserépfedésű nyeregtetővel, sárga klinkertéglával burkolt homlokzata vörös klinkertéglával tagolt és díszített. Nyílászárói keretezettek, zárókővel ellátottak. Ereszparkányát díszes konzolok tartják.			Megfelelő, kisebb felújítások szükségesek.	A helyszínelés és a felvételek készítésének időpontja: 2021.08.17. Ellenőrzés: 2022.09.30. Az épület elemzése külső szemrevételezéssel készült.	

Helyszínrajz



Fotók



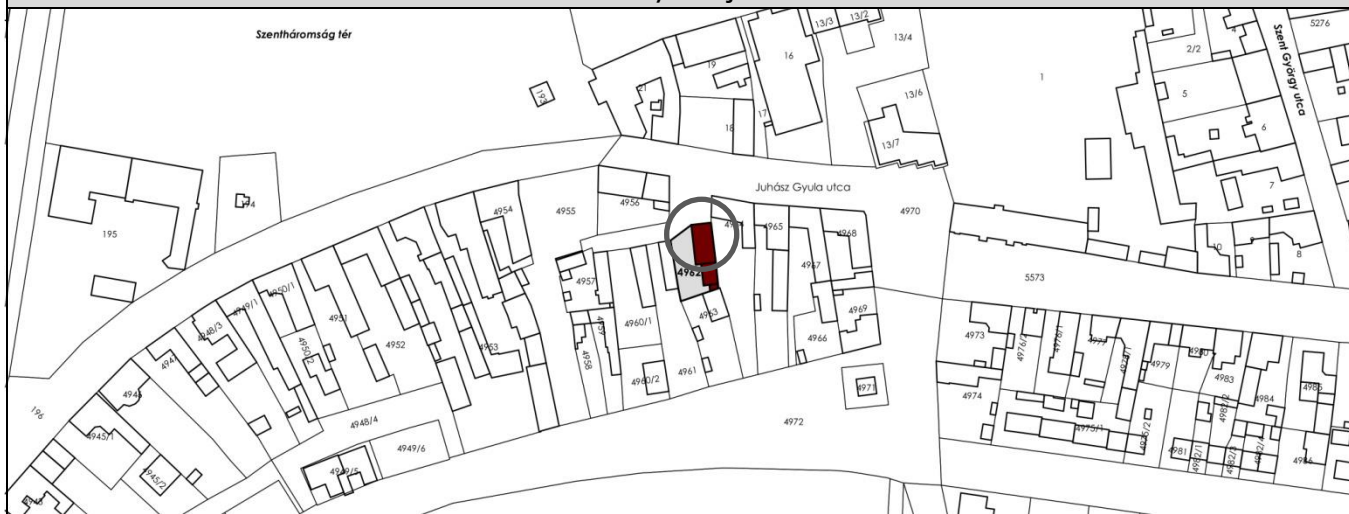
Felújítási, helyreállítási javaslatok			
Tető	Homlokzat	Nyílászárók	Egyéb
-	Téglaelemek javítása, fugázása, pótlása;	-	Járdajavítás / építés
Melléképület	Pince	Kapu, kerítés	
-	-	Festés	
Támogatások			Felújítás időpontja
Tulajdonviszony			
Magántulajdon			
Egyéb javaslatok			
Fotók			

Sorszám	Hrsz.	Cím	Megnevezés	Védettségi fok	Javasolt védettségi fok
47.	4962	Juhász Gyula utca 1.	Népi építészeti emlék, lakóház	Helyi egyedi védelem	-

Funkció	Beépítés	Szintszám	Tetőforma, -héjazat	Nyílászárók	Lábazat
Lakóépület	Oldalhatáron álló	Fszt.	Cseréppel fedett nyeregtető, vakolt oromfal kör alakú padlásszellőzővel	Türkizzöld osztott fa ablakok, felettük hangsúlyos hullámos vakolatdíszekkel, türkizzöld tömör fa bejárati ajtó	Tégla
Melléképület			Pince	Kapu, kerítés	Kút
Az alaptérképen jelölt melléképület elbontásra került, jelenleg folyik az újnak az építése			-	Téglakerítés	-



Leírás, jellemzők, védendő érték	Műszaki állapot	Megjegyzés
19. században épült népi építészeti emlék halványsárga kőporos díszes, tagolt homlokzattal (párkányzat, ablak körüli díszítések, pilaszterek), mellvédes, pilléres tornáccal. „Az alapépület háromosztatú (szoba, szabadkérményes konyha, kis szoba vagy kamra) ház. Kétkemencés, vertfal (veretfal nényelven) és vályogból nagy valószínűséggel az 1880-as években épült a ház. 1897 márciusában a Szemerédi család vásárolta meg a házat, mely évtizedeken át a család tulajdonában maradt. *	Elhanyagolt, rossz műszaki állapotban lévő lakóépület. Teljeskörű felújítás szükséges.	A helyszínelés és a felvételek készítésének időpontja: 2021.05.28. Ellenőrzés: 2022. 02. 01. 2022.09.30. Az épület elemzése külső szemrevételezéssel készült.

Helyszínrajz



Fotók



Felújítási, helyreállítási javaslatok			
Tető	Homlokzat	Nyílászárók	Egyéb
Tetőszerkezet felülvizsgálata, fedés igazítása/cseréje, szegélydeszka festése (nyílászárókkal megegyező színben), cserépfedés javítása, hátsó oromzat lezárása	Homlokzati vakolat, lábazat javítása, festés (kőporos vakolat helyett festés)	Ablakok cseréje, bejárati ajtó festése (egységesen színezve)	Kerítés építése, tereprendezés szükséges.
Melléképület	Pince	Kapu, kerítés	
(Építés alatt)	-	Tömör deszkakapu elhelyezése, téglakerítés javítása	
Támogatások			Felújítás időpontja
Tulajdonviszony			
Magántulajdon			
Egyéb javaslatok			
<p>A Justh Gyula u. 3. , a Juhász Gyula utca 1. és a Szentháromság tér 1. sz. alatti lakóépületek között közrefogott terület, az egykori Károly köz, hangulatos kis tér kialakítására lenne alkalmas.</p> <p><i>* Később megemelték a falakat, téglával aláfalazták helyenként esetleg egy részét később, a megroggyant vertfalat megfaragták „simára”. A falakat kiegészítették téglával, helyenként tapasztás helyett vakolás különböző időpontokban. Az utcára szolgáló egy ablak helyett a megemelt falra két ablakot helyeztek. Az ereszt tornáccá alakították, mely mérnöki tervezésű kőműves munka téglából és vakolással. Az utcai homlokzat ezzel egy időben újulhatott meg. Mindez történhetett az 1920-as években. A szabadkémény palatolása után egy ideig kemence, úgy a konyhában tűzhely a hátsó kisházban máig is áll egy cserépkályha, ami a kemence szájához igazodik. A háromszatú ház végébe az 1960-as években hidegpadrólós helyiségek, ill. újabb épületegység épült (előbbi látható, utóbbit már lebontották).</i></p> <p>A Juhász Gyula utca 1. most a 4962 hrsz, régen ez a 65 hrsz. volt. A telekkönyvi betét száma: 16039. Az 1888-ban készült kataszteri térkép már a jelenlegi helyén jelöli a házat a 65-ös helyrajzi szám alatt. A házak számozása ebben az időben nem utcák szerint történt, a várost tizedekre osztották. Az 1. szám a városháza épülete volt, a lakóház az I. tized 42. számot kapta. A 19. század végétől az utcák elnevezésekor az utca a Károly köz nevet kapta, a ház az 1. számot. A II. világháborút követően több utca kapott új nevet. A Károly köz utcanevet a Juhász Gyula utca váltotta fel.” (Forrás: MNL CSML Csongrád)</p>			
Fotók			
<div>   </div>			
2022.09.30.			

Sorszám	Hrsz.	Cím	Megnevezés	Védettségi fok	Javasolt védettségi fok
48.	4964	Justh Gyula utca 3/A.	Népi építészeti emlék, lakóház	Helyi egyedi védelem	-

Funkció	Beépítés	Szintszám	Tetőforma, -héjazat	Nyílászárók	Lábazat
Lakóépület	Oldalhatáron álló	Fszt.	Palával fedett nyeregtető, napsugaras deszkaoromzat	Fehér műanyag ablakok, fehér redőnnyel	Sárgásvöröses fűrészelt téglá
Melléképület			Pince	Kapu, kerítés	Kút
Hullámpala- és nádtetővel fedett melléképítmények az udvarban.			-	Barna fa, kazettás bejárati ajtó (részben üvegezett, felülvilágítóval) és szárazkapu	-

Leírás, jellemzők, védendő érték	Műszaki állapot	Megjegyzés
<p>Jelenleg világos rózsaszínre festett szecessziós lakóépület, sötét rózsaszín homlokzati díszítőelemekkel.</p> <p>„A Justh Gyula utca páratlan oldalába torkolló, Juhász Gyula utca felőli rövidebb, Av+B(bejárat)+C(nagykapu) tengelyképletű, 4A képletű, Justh Gyula utcára fekvő oldala hosszan elnyúlik, soros alaprajzot sejtet. A rövidebb, fadeszkás oromzatos homlokzaton a bejárat fölött stilizált barokk kartusmotívumból származó, csigavonalas, szalagos díszítmény látható*"</p>	Felújítandó.	<p>A helyszínelés és a felvételek készítésének időpontja: 2021.05.30.</p> <p>Ellenőrzés: 2022. 02. 01./</p> <p>2022.09.30.</p> <p>Az épület elemzése külső szemrevételezéssel készült.</p>

Helyszínrajz



Fotók



Felújítási, helyreállítási javaslatok			
Tető	Homlokzat	Nyílászárók	Egyéb
Deszkaoromzat, szegélyek festése	Vakolat javítása, festés (festett lábazat fűrészelt téglalaborlat helyett)	Épülethez illő nyílászárók beépítése (bejárati ajtó, fa szerkezetű osztott ablakok), redőny levétele	Száraskapu előtti kuka udvarban történő tárolása
Melléképület	Pince	Kapu, kerítés	
-	-	Eredetinek megfelelő száraskapu bejárat kialakítása	
Támogatások			Felújítás időpontja
Tulajdonviszony			
Magántulajdon			
Egyéb javaslatok			
<p>A Justh Gyula u. 3. , a Juhász Gyula utca 1. és a Szentháromság tér 1. sz. alatti lakóépületek között közrefogott terület, az egykori Károly köz hangulatos kis tér kialakítására lenne alkalmas.</p> <p><i>*, amelynek alul oldalra kihajló, négyszögletes csigában végződő szalagdíszei emlékeztetnek a Szentháromság tér 29. számú épület ablak fölött díszreire. Ugyane stilizált kartus a kapu fölötti átkötő gerenda alatt háromszögvonala alá illesztve ismétlődik meg. Az ablakokat elválasztó pilaszterek fejezetei ívelt, mélyített és kiemelt síkfelületek geometrikus mintázatából állnak össze, a pilasztertörzs felső része kannelúraszerűen kiképzett, vésett hármaspálca. Nem minden pilaszter egyforma, némelyikről (talán későbbi felújítások nyomaként) a fejezet vízszintes sávjai alatt található négy álló téglalap hiányzik. A pilaszterfejezetben négyzetes keretbe süllyesztett kékeszöld mázas kerámialap látható. A Juhász Gyula utcára néző deszkaoromzat felújított, fölül faragott, a svájci ház-stílusra emlékeztető végződéssel és oromdísszel. Az épület Cseuz Imre házáként azonosítható, aki a Justh Gyula utca egykori 7. házszám alatti telkén álló meglévő épületének bővítéséhez 1914. május 12-én kért építési engedélyt. Az építkezéshez az engedély kelte, május 30. után kezdhettek hozzá. A tervet Cseuz József kőművesmester írta alá, aki ekkor Dunakeszin élt, s feltehetően rokoni kapcsolatban állt az építetővel. A terven ábrázolt négy ablak négy szobát jelent, amelyek belső választófalait újonnan alakították ki. Az egykori ablakkeretések a felső sarkon kerek fülekben végződtek, ezek ma már hiányoznak az épületről, ahogyan a pilaszterek lábazata. A tervrajz pilaszterei sokkal szélesebbek, tömörsébbek, mint a megvalósult épületen láthatók, s eltér a rajzban maradt lefelé fordított félköríves fejezetek tekintetében is. Az eltérés a rajz másodlagosságára utal. A tervet valószínűleg Cseuz József a már rendelkezésre álló vakolat- és stukkódíszek ismeretében csak jelzésszerűen rögzítette a majdani épületen kivitel közben végleges formákat, azaz, a dokumentáció a két kézzel végzett munkával szemben másodlagos volt. (Forrás: Brunner Attila: Szecessziós építészet Csongrádon – Csongrád szecessziós épületei)</i></p>			
Fotók			
			

Készítette: Varga Júlia főépítész

Sorszám	Hrsz.	Cím	Megnevezés	Védettségi fok	Javasolt védettségi fok
49.	4965	Justh Gy.u.3/b.	Mezővárosias porta, lakóház	Helyi egyedi védelem	-



Funkció	Beépítés	Szintszám	Tetőforma, -héjazat	Nyílászárók	Lábazat
Lakóház	Oldalhatáron álló, zárt sorú beépítésben	Fszt.	Cseréppel fedett nyeregtető	Vörösesbarna osztott fa szerkezetű ablakok (felújításkor fém ablakokra lecserélve)	Klinkertégla vörösre festett lábazat
Melléképület			Pince	Kapu, kerítés	Kút
Udvarban			-	Íves záródású szárazkapu bejárat, vörösesbarnára festett, háromosztatú, tömör fa, bejárati nagykapuval	-
Leírás, jellemzők, védendő érték			Műszaki állapot		Megjegyzés
L alaprajzú, földszintes, historizáló lakóépület cserépfedésű nyeregtetővel. Stukkódíszekkel gazdagon ékesített, sárgára és vöröses barnára meszelt, valamint sárga klinkertéglával burkolt homlokzata párkányokkal tagolt. Homokszínű vakolatkeretes nyílászáróit szemöldökpárkány díszíti. Ereszpárkánya díszes álló konzolokra támaszkodik.			Felújítás alatt lévő épület		A helyszínelés és a felvételek készítésének időpontja: 2021.08.17. Ellenőrzés időpontja: 2022.05.13./ 2022.09.30. Az épület elemzése külső szemrevételezéssel készült.

Helyszínrajz



Fotók



Felújítási, helyreállítási javaslatok			
Tető	Homlokzat	Nyílászárók	Egyéb
Ereszdeszka festése	Festés (sárga és barna szín helyett halványabb pasztellszín), téglaburkolat javítása, pótlása, egységes téglalábazat kialakítása	(Egy későbbi felújítás során: barnára festett, osztott fa szerkezetű ablakok visszaépítése fém ablakok helyett)	
Melléképület	Pince	Kapu, kerítés	
-	-	Festés	
Támogatások			Felújítás időpontja
			2021-től kezdődően
Tulajdonviszony			
Magántulajdon			
Egyéb javaslatok			
Fotók			
<div style="display: flex; justify-content: space-around; align-items: center;">   </div>			

Készítette: Varga Júlia főépítész

Sorszám	Hrsz.	Cím	Megnevezés	Védettségi fok	Javasolt védettségi fok
50.	4985	Justh Gyula utca 19.	Mezővárosias porta, lakóház	Helyi egyedi védelem	-

Funkció	Beépítés	Szintszám	Tetőforma, -héjazat	Nyílászárók	Lábazat
Lakóház	Oldalhatáron álló, előkertes	Fszt.	Cseréppel fedett kontyolt nyeregtető, deszkaoromzattal	Vakolatkeretézéssel: zöldre és fehérre festett, osztott, íves záródású faablakok; barna, tömör fa kétszárnyú bejárati ajtó enyhén íves lezárással (szúnyoghálóval)	Szürkére festve
Melléképület			Pince	Kapu, kerítés	Kút
Udvarban			-	Zsalukőből épített lábazati falon pálcás, zöldre festett fémkerítés, fém kiskapu	-
Leírás, jellemzők, védendő érték			Műszaki állapot		Megjegyzés
L alaprajzú mezővárosi lakóház cseréppel fedett kontyolt nyeregtetővel, homlokzatán (sárga fröcskölt homlokzati vakolat utólag átfestve) historizáló díszítőelemekkel és szecessziós motívummal.*			Jó műszaki állapotban van.		A helyszínelés és a felvételek készítésének időpontja: 2021.08.17. Ellenőrzés: 2022.09.30. Az épület elemzése külső szemrevételezéssel készült.

Helyszínrajz




Felújítási, helyreállítási javaslatok			
Tető	Homlokzat	Nyílászárók	Egyéb
Szegélydeszka, oromdeszka festése		Bejárati ajtó és az utcai ablakok színben való összehangolása (pl.egységesen zöldre), szúnyogháló levétele, kiváltása	Udvari homlokzatokon lévő fehér redőnyök lecserélése a főhomlokzat ablakaihoz illő árnyékolókra (belső spalettákra)
Melléképület	Pince	Kapu, kerítés	
-	-	-	
Támogatások			Felújítás időpontja
Tulajdonviszony			
Magántulajdon			
Egyéb javaslatok			
<p><i>* „ A Justh Gyula utca 19/A szám alatti parasztház is hordoz magán egy díszítményt. az utcavonaltól beljebb álló kontyolt nyeregtetős, átépített parasztház utcára néző, A (ajtó) +zB tengelyes homlokzatán a bejárati ajtó fölötti szabálytalan négyszög alakú mezőt egy sugaras napmotívum és tőle balra egy csökevény szárnyú, jobbra néző, csőrében virágszálat tartó madáralak tölti ki. (A stukkó madárdíszítmények különösen Nagykőrösön gyakoriak.) A két ablak szemöldökpárkányos, historizáló kiképzést kapott.” Forrás: Brunner Attila: Szecessziós építészet Csongrádon – Csongrád szecessziós épületei -2016)</i></p>			
Fotók			

Sorszám	Hrsz.	Cím	Megnevezés	Védettségi fok	Javasolt védettségi fok
51.	4989/2	Justh Gyula u. 23.	Népi építészeti emlék, lakóház	Helyi egyedi védelem	-

Funkció	Beépítés	Szintszám	Tetőforma, -héjazat	Nyílászárók	Lábazat
Lakóház	Oldalhatáron álló	Fsz.	Cseréppel fedett nyeregtető, vakolt íves oromzattal, íves padlásszellőzővel	Aranytölgy színű, osztott, fa szerkezetű ablakok vakolatkeretezéssel, kőlapburkolatú könyöklőkkel, barnára festett, tömör fa, kazettás bejárati ajtó	Mályva színű kőlapburkolat
Melléképület			Pince	Kapu, kerítés	Kút
Udvarban			-	Sötétbarnára festett tömör deszkakerítés betonlábazaton, kis- és nagykapu	-
Leírás, jellemzők, védendő érték			Műszaki állapot	Megjegyzés	
Téglaalap alaprajzú lakóház cseréppel fedett nyeregtetővel, historizáló építészetben alkalmazott geometrikus díszítéssel. Sárgára festett homlokzatán fehér színűek a díszítések, keretezések. Az oromfalon egy virágmotívum is megjelenik.*			Jó műszaki állapotban lévő épület	A helyszínelés és a felvételek készítésének időpontja: 2021.08.17. Ellenőrzés:2022.09.30. Az épület elemzése külső szemrevételezéssel készült.	

Helyszínrajz**Fotók**

Felújítási, helyreállítási javaslatok			
Tető	Homlokzat	Nyílászárók	Egyéb
-	Egy későbbi felújítás során: lábazat vakolása, festése és ablakkönyöklők kőlapburkolat nélküli kialakítása, homlokzat homogén színezése (vagy pasztellszínen fehér díszítések)	-	Kerítés előtti járda javítása
Melléképület	Pince	Kapu, kerítés	
-	-	Javítás, festés (nyílászárókkal megegyező színben)	
Támogatások			Felújítás időpontja
Tulajdonviszony			
Magántulajdon			
Egyéb javaslatok			
Fotók			
 <p>Korábbi felvétel: Google utcakép</p>			


Sorszám	Hrsz.	Cím	Megnevezés	Védettségi fok	Javasolt védettségi fok
52.	4152	Kereszt utca 1.	Mezővárosias porta, lakóház	Helyi egyedi védelem	-


Funkció	Beépítés	Szintszám	Tetőforma, -héjazat	Nyílászárók	Lábazat
Lakóház	Oldalhatáron, sarkon álló	Fsz. + pince	Cseréppel fedett nyeregtető (időközben bordó színűre lett cserélve)	Az utcai homlokzatokon barnára és fehérre festett, fa szerkezetű, osztott ablakok téglakerettel és zárókővel, belül fehér spalettával	Téglalábazat
Melléképület			Pince	Kapu, kerítés	Kút
Udvarban, illetve az Erzsébet utcában toldaléképületként			Van	Cseréppel fedett sárga és vörös klinkertéglával burkolt kerítésfal, kisebb kapuépítményben barnára festett, asszimetrikus tömör deszkakapu	-
Leírás, jellemzők, védendő érték			Műszaki állapot	Megjegyzés	
L alaprajzú, egyszintes, mezővárosias, sarkon álló historizáló lakóépület cserépfedésű nyeregtetővel, sárga klinkertéglával burkolt homlokzata vörös klinkertéglával tagolt és díszített. Nyílászárói keretezettek, zárókővel ellátottak. Ereszpárkányát díszes konzolok tartják.			Megfelelő, kisebb felújítások szükségesek.	A helyszínelés és a felvételek készítésének időpontja: 2021.08.17. Ellenőrzés: 2022.09.30. Az épület elemzése külső szemrevételezéssel készült.	

Helyszínrajz



Fotók



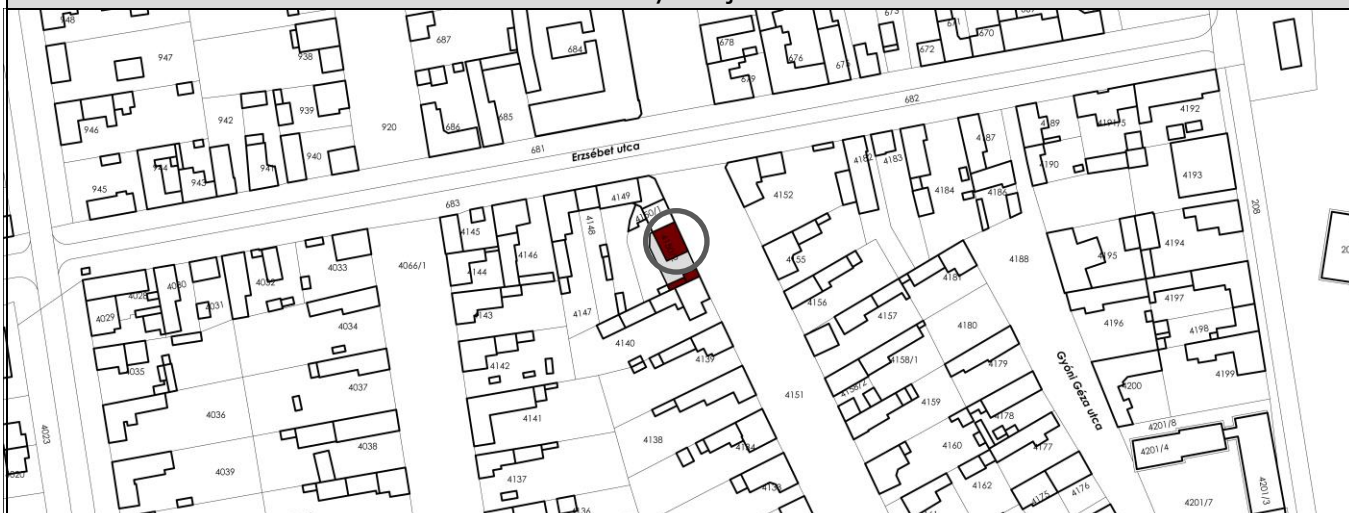
Felújítási, helyreállítási javaslatok			
Tető	Homlokzat	Nyílászárók	Egyéb
Ereszcsatorna elhelyezése (felújítás alatt)	Téglaelemek javítása, fugázása, pótlása; sarokablak visszaépítése	Hiányzó sarki ablak visszaépítése	Tetőfedést illetően téglaburkolathoz illő, natúr színű cserép előnyösebb lett volna
Melléképület	Pince	Kapu, kerítés	
-	Épületez illő pincelejáró kialakítása	Kapu javítása, festése, téglaelemek javítása, fugázása, pótlása, kapu feletti áthidaló lefestése (cserépfedéssel történő lezárása)	
Támogatások			Felújítás időpontja
			2022.
Tulajdonviszony			
Magántulajdon			
Egyéb javaslatok			
Fotók			
<div style="text-align: center;">  <p>2022.09.30.</p> </div>			

Készítette: Varga Júlia főépítész

Sorszám	Hrsz.	Cím	Megnevezés	Védettségi fok	Javasolt védettségi fok
53.	4150/2	Kereszt u. 2. a.	Mezővárosias porta, lakóház	Helyi egyedi védelem	-

Funkció	Beépítés	Szintszám	Tetőforma, -héjazat	Nyílászárók	Lábazat
Lakóház	Zártorú beépítésben, sarkon álló	Fszt.	Cseréppel fedett kontyolt nyeregtető	Fehérre festett, fa szerkezetű, íves ablakok vakolatkeretezéssel, halványbarna redőnnyel	Téglalábazat
Melléképület			Pince	Kapu, kerítés	Kút
Udvarban és a szomszédos épülethez toldalékpületként emelve félnyeregtetővel, lemezfedéssel, fém garázkapuval			-	Téglakerítés barnára festett fém kétszárnyú nagykapuval	-
Leírás, jellemzők, védendő érték			Műszaki állapot	Megjegyzés	
L alaprajzú szecessziós stílusban épült sarkon álló, ma már több lakást is magába foglaló egykori mezővárosias lakóház cseréppel fedett kontyolt nyeregtetővel, homokszínű (a), mályvaszínű (b) és halványsárga (b) homlokzati festéssel, vakolatdíszítéssel.*			Megfelelő, kisebb felújítások szükségesek.	A helyszínelés és a felvételek készítésének időpontja: 2021.08.17. Ellenőrzés: 2022.09.30 Az épület elemzése külső szemrevételezéssel készült.	

Helyszínrajz



Fotók

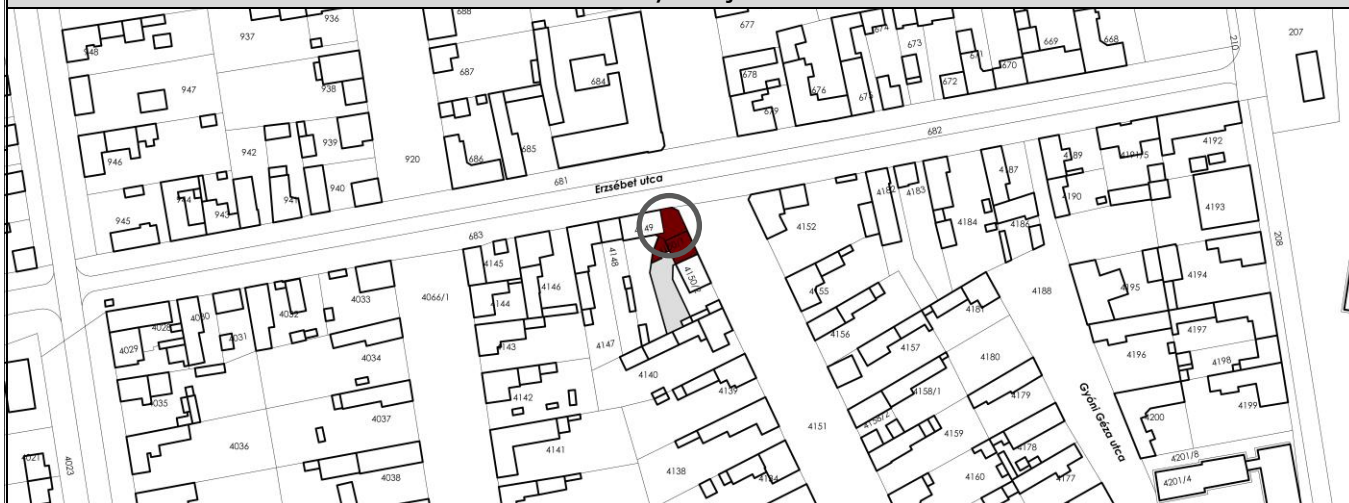


Felújítási, helyreállítási javaslatok			
Tető	Homlokzat	Nyílászárók	Egyéb
Ereszcsatorna lefolyócsőjének átfestése, épülethez illő színben, ereszdeszka festése	Egységes homlokzati színezés (lábazat is) az egész épületrészre vonatkozóan, Faszerkezetek egységes színre történő festése	Épülethez illő, egységes fa szerkezetű, nyílászárók beépítése (ablak, bejárati ajtó) az egész épületre vonatkozóan	Klímaberendezés áthelyezése vagy takart elhelyezése az oldalhomlokzaton Épülethez illő előtető kialakítása (átalakítása)
Melléképület	Pince	Kapu, kerítés	
Gépjárműtároló épülethez illő kialakítása (vakolatjavítás, festés)	-	Nagykapu festése	
Támogatások			Felújítás időpontja
Tulajdonviszony			
Magántulajdon			
Egyéb javaslatok			
<p><i>* „ Jóllehet az 1914-1920 közötti időszakban az építőipar gyakorlatilag leállt, a szecessziós formaelemek használatának az első világháború nem vetett véget. Erről Csongrádon két épület tanúskodik.</i></p> <p><i>A Kereszt utca 2. szám alatti polgárhív kosáríves kapujának felülvilágítórácsában 1923-as dátum olvasható. A földszintes, L alaprajzú, utcavonalra épített, nyeregvetős épület sarkait és kaput háromszögletes formára épülő, tört vonalú oromzatok emelik ki, amelyek koronaszerűen emelik ki a saroktengelyt. Az Erzsébet utca felől A+2E+F (ajtó)+G+H (garázsbejárat), a saroktengely 1A, a Kereszt utcai főhomlokzat C+B+2C+D (kapu)+2C+B+A tengelyképletű. A kőporos vakolatú falak vakolatdíszei (vállpárkány, ablakkeretelés, lizénák) felosztják és keretbe foglalják a falsíkokat. Az ablakok a szecessziós polgárházakra jellemzően többszöztűek. A Kereszt utcára néző kapu felülvilágítórácsán medalionban SI (vagy SJ) monogram olvasható, amely feltehetően az építtetőre utal. A betűk vonalában található lyukak arról tanúskodnak, hogy a monogram rátett pántdíszként is olvasható volt. A rács egyenes vaspántjait lefelé meghajló vonalak keresztezik, a vonalak találkozási pontjait keresztekkel díszített koronglemezek emelik ki. Kétoldalt két darab, körökbe írt pléhlemez, poncolt díszítésű, négyzirmú lóhere található. Ma az épületben több lakás található. A feltehetően eredeti téglalábazatot a sarokra eső lakásrészen cement alapú műkőborítással váltották fel. A fémlemez Kereszt utcai kapu nem eredeti.” Forrás: Brunner Attila: Szecessziós építészet Csongrádon – Csongrád szecessziós épületei c. könyv – Késő szecesszió az 1920-as években c. fejezet -2016)</i></p>			
Fotók			

Sorszám	Hrsz.	Cím	Megnevezés	Védettségi fok	Javasolt védettségi fok
54.	4150/1	Kereszt u. 2. b. (földkönyvben Kereszt u.2.)	Mezővárosias porta, lakóház	Helyi egyedi védelem	-

Funkció	Beépítés	Szintszám	Tetőforma, -héjazat	Nyílászárók	Lábazat
Lakóház	Odalhatáron, sarkon álló, zárt sorú beépítésben	Fszt.	Cseréppel fedett kontyolt nyeregtető	Fehérre és barnára festett, fa szerkezetű, íves ablakok halványbarna redőnnyel, műanyag fehér bejárati ajtó	Mályvaszínú műkőborítású lábazat és vörösbarnára festett lábazat
Melléképület			Pince	Kapu, kerítés	Kút
Udvarban			-	Fekete fémkeretes, narancssárga fa szárazkapu, kovácsoltvas felülvilágítóval	-
Leírás, jellemzők, védendő érték			Műszaki állapot		Megjegyzés
L alaprajzú szecessziós stílusban épült sarkon álló, ma már több lakást is magába foglaló egykori mezővárosias lakóház cseréppel fedett kontyolt nyeregtetővel, homokszínű (a), mályvaszínű (b) és halványsárga (b) homlokzati festéssel, vakolatdíszítéssel.*			Felújítandó		A helyszínelés és a felvételek készítésének időpontja: 2021.08.17. Ellenőrzés:2022.09.30. Az épület elemzése külső szemrevételezéssel készült.

Helyszínrajz



Fotók



Felújítási, helyreállítási javaslatok			
Tető	Homlokzat	Nyílászárók	Egyéb
Bádogosmunkák: ereszcatorna lefolyócsőjének átfestése, épülethez illő színben, attikafal lefedésének festése	Egységes homlokzati színezés (lábazat is) az egész épületrésze vonatkozóan	Épülethez illő, egységes fa szerkezetű, nyílászárók beépítése (ablak, bejárati ajtó) az egész épületre vonatkozóan	
Melléképület	Pince	Kapu, kerítés	
-	-	Korhű szárazkapu bejárat kialakítása, épülethez illő színezéssel	
Támogatások			Felújítás időpontja
Tulajdonviszony			
Magántulajdon			
Egyéb javaslatok			
<p>* „ Jóllehet az 1914-1920 közötti időszakban az építőipar gyakorlatilag leállt, a szecessziós formaelemek használatának az első világháború nem vetett véget. Erről Csongrádon két épület tanúskodik.</p> <p>A Kereszt utca 2. szám alatti polgárhív kosáríves kapujának felülvilágítórácsában 1923-as dátum olvasható. A földszintes, L alaprajzú, utcavonalra épített, nyeregteretűs épület sarkait és kaput háromszögletes formára épülő, tört vonalú oromzatok emelik ki, amelyek koronászerűen emelik ki a saroktengelyt. Az Erzsébet utca felől A+2E+F (ajtó)+G+H (garázsbejárat), a saroktengely 1A, a Kereszt utcai főhomlokzat C+B+2C+D (kapu)+2C+B+A tengelyképletű. A kőporos vakolatú falak vakolatdíszei (vállpárkány, ablakkeretelés, lizénák) felosztják és keretbe foglalják a falsíkokat. Az ablakok a szecessziós polgárházakra jellemzően többszattúak. A Kereszt utcára néző kapu felülvilágítórácsán medalionban SI (vagy SJ) monogram olvasható, amely feltehetően az építtetőre utal. A betűk vonalában található lyukak arról tanúskodnak, hogy a monogram rátett pántdíszként is olvasható volt. A rács egyenes vaspántjait lefelé meghajló vonalak keresztezik, a vonalak találkozási pontjait keresztekkel díszített koronglemezek emelik ki. Kétoldalt két darab, körökbe írt pléhlemez, poncolt díszítésű, négyszirmú lóhere található. Ma az épületben több lakás található. A feltehetően eredeti téglalábazatot a sarokra eső lakásrészen cement alapú műköbörítással váltották fel. A fémlemez Kereszt utcai kapu nem eredeti.” Forrás: Brunner Attila: Szecessziós építészet Csongrádon – Csongrád szecessziós épületei c. könyv – Késő szecesszió az 1920-as években c. fejezet -2016)</p>			
Fotók			

Sorszám	Hrsz.	Cím	Megnevezés	Védettségi fok	Javasolt védettségi fok
55.	469	Kereszt tér 16.	Mezővárosias porta, lakóház	Helyi egyedi védelem	-

Funkció	Beépítés	Szintszám	Tetőforma, -héjazat	Nyílászárók	Lábazat
Lakóház	Oldalhatáron álló	Fsz.	Cseréppel fedett nyeregtető, téglatoromzattal (padlásszellőzővel), oromzaton díszes fogópárral	Barnára festett, osztott fa szerkezetű ablakok vörös téglakerettel, barna fa tömör bejárati ajtó színes üvegű felülvilágítóval	Részen vakolt téglalábazat
Melléképület			Pince	Kapu, kerítés	Kút
Udvarban			-	Sötét szürkésbarna betonkerítés barnára festett tömör deszka nagykapuval	-
Leírás, jellemzők, védendő érték			Műszaki állapot	Megjegyzés	
Téglalap alaprajzú, földszintes, mezővárosias lakóépület cserépfedésű nyeregtetővel. Az épület főhomlokzatát sárga klinkertéglával burkolták, vörös klinkertéglával tagolták, díszítették. Udvari oldalhomlokzata fehérre meszelt, szomszéd felőli sárgára festett. Tornáca falazott pilléres szerkezetű.			Jó műszaki állapotban van.	A helyszínelés és a felvételek készítésének időpontja: 2021.08.17. Ellenőrzés: 2022.10.01. Az épület elemzése külső szemrevételezéssel készült.	

Helyszínrajz



Fotók

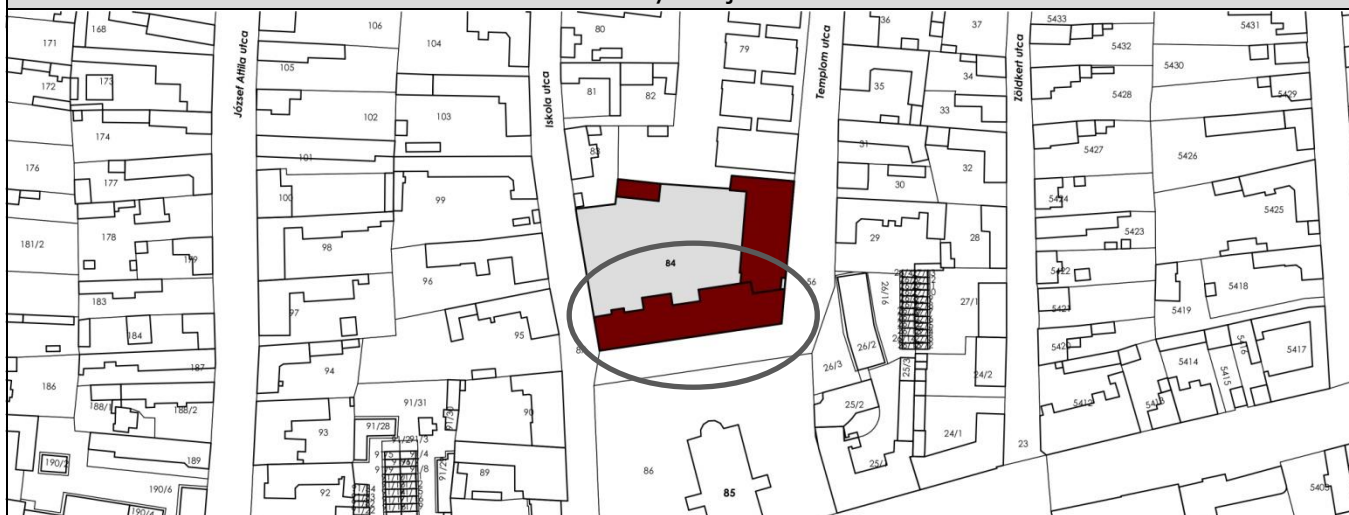


Felújítási, helyreállítási javaslatok			
Tető	Homlokzat	Nyílászárók	Egyéb
-	-	-	
Melléképület	Pince	Kapu, kerítés	
-	-	-	
Támogatások			Felújítás időpontja
Tulajdonviszony			
Magántulajdon			
Egyéb javaslatok			
Fotók			

Sorszám	Hrsz.	Cím	Megnevezés	Védettségi fok	Javasolt védettségi fok
56.	84	Kossuth tér 6.	mezővárosi iskolaépület	Helyi egyedi védelem	-




Funkció	Beépítés	Szintszám	Tetőforma, -héjazat	Nyílászárók	Lábazat
Oktatási intézmény	Oldalhatáron álló	Fsz. + 1 emelet	Cseréppel fedett, kontyolt nyeregtető napelemekkel	Fehér fa szerkezetű osztott ablakok, barna üvegezett bejárati ajtó felüvilágítóval	Narancssárga-barackszínű festett lábazat
Melléképület			Pince	Kapu, kerítés	Kút
Udvarban lapostető, téglaburkolatú melléképület (egyor kazánház), cserepes lemezzel fedett kerékpártároló a kerítés mentén. Tornaterem.			Van.	Fehér, falazott kerítés barna lábazattal és fém nagykapuval	-
Leírás, jellemzők, védendő érték			Műszaki állapot		Megjegyzés
Nagyboldogasszony Katolikus Általános Iskola. Egykori Kossuth Lajos Általános Iskola. <i>Romantikus stílusban „Heller Károly és Heszler József építette 1859/60-ban. 1860 októberében adták át. Ráccsal elkülönített, két részre oszlott: fiúiskolára és leányiskolára, ezek számára két külön bejárat volt a déli oldalon. A hajópadlós, kemencés tantermekeket a folyosóról szalmával fűtötték; a nagy termekben sok gyerek elfért. 1871-ben itt kapott helyet az újonnan *</i>			Megfelelő műszaki állapotban van.		A helyszínelés és a felvételek készítésének időpontja: 2021.05.30. Ellenőrzés: 2022. 01. 30./2022.09.30. Az épület elemzése külső szemrevételezéssel készült.

Helyszínrajz



Fotók



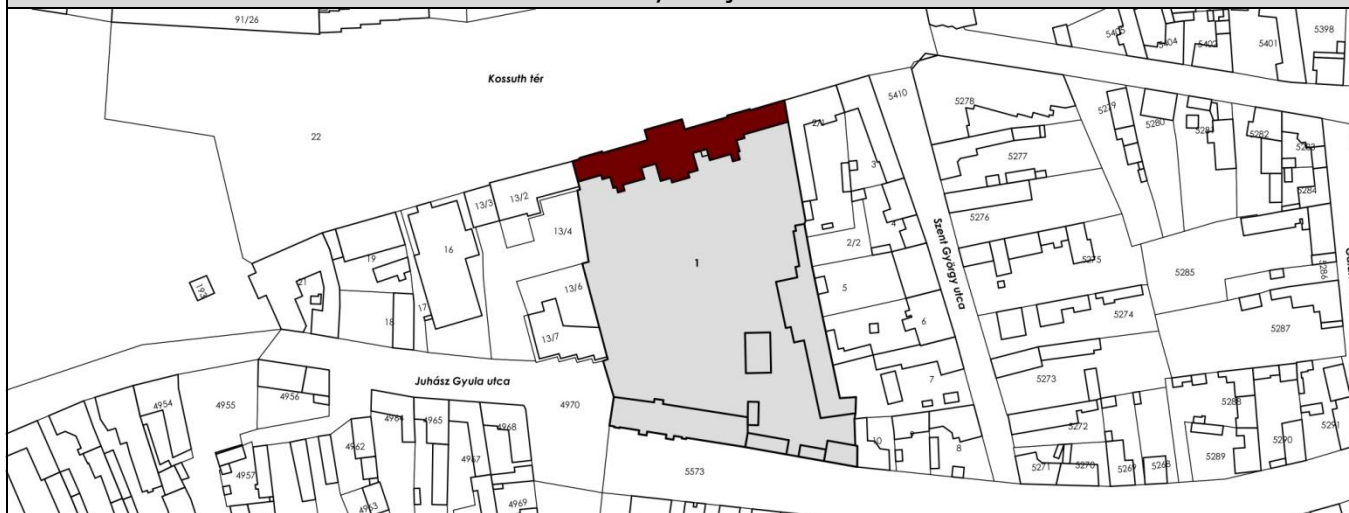
Felújítási, helyreállítási javaslatok			
Tető	Homlokzat	Nyílászárók	Egyéb
Ereszcsatorna javítása	Vakolatjavítás, festés egységes színvilág (h. sárga alapszín sötétebb árnyalatú tagozatokkal, vakolt ablakkeretekkel)	-	A Templom utca felől csatlakozó tornaterem felújítandó, javasolt az Iskola utcai kerítésnél lévő kerékpártároló épülethez illő kialakítása
Melléképület	Pince	Kapu, kerítés	
Kazánház és tornaterem: teljes külső felújítása	-	Vakolatjavítás, festés (homlokzat színeivel)	
Támogatások			Felújítás időpontja
Tulajdonviszony			
Csongrád Városi Önkormányzat tulajdona			
Egyéb javaslatok			
<p>* fölállított tanítóképző, mely az 1876. évi árvízig működött Csongrádon. Eleinte az 1873-ban indult polgári fiúiskolának is jutott hely, majd néhány év múlva a Templom utca felőli földszintes tanítói lakásba költöztették; 1918-ban került át a mai gimnázium ismert, díszes épületébe. 1883-tól 1956-ig e két épület adott helyet az iparostanonc iskolának. 1915 májusától szeptemberig a földszinten olasz internáltak laktak. 1919 áprilisától júliusig vöröskatonák laktanyája, augusztustól a román katonák szálláshelye. 1920 novemberétől 1921 májusáig a nemzeti hadsereg katonáinak otthona, 1923-tól az 1950-es évekig a Templom utcai épület az államrendőrség laktanyája volt. 1936-ban az emeletes épületen az összes ablakokat lecserélték, a tetőt javították, az attikát elbontották. Az 1960-as, 70-es években belül átépítették, a válaszfalakat áthelyezték, központi fűtéssel látták el. A homlokzat jobb és bal oldali harmadánál alig előrelépő rizaliton volt egy-egy bejárati ajtó. Az 1960-as évekbeli átépítéskor a nyugat felőlit elfalazták, helyén ma ablak van. Az épületen körbefutó lábazat van, a két szint között erős övpárkány. Szalagkeretes ablakok, a keret fölső szegmentíve emlékeztet arra, hogy eredetileg nagy, szegmentíves ablakok voltak, de ezeket 1936-ban egyenesekre cserélték. A kapuzat szeg-mentíves kerete hasonló. A kétszárnyú gyalogkapu fölött a kereten belül szegmentíves üvegablak. A két rizalit fölött a tető fölé emelkedő attikákon állt a következő szöveg: CSONGRÁD VÁROSA – A NÉPNEVELÉSNEK. 1936-ban az attikákat elbontották, a fölirat az ereszpárkány alá került.” (Forrás: CSVL A Csongrádi Iskolaszék kigyűjtött iratok. Irodalom: Dudás Lajos: Alsófokú oktatás története Csongrádon. Kézirat. Berencsiné Dudás Katalin 1990 .// Csongrád Megye Építészeti Emlékei, szerző: Dömötör János-Dudás Lajos-Halmágyi Pál, szerkesztő: Tóth Ferenc)</p>			
			
Az egykori Kossuth Lajos Általános Iskola			
Fotók			
			

Készítette: Varga Júlia főépítész

Sorszám	Hrsz.	Cím	Megnevezés	Védettségi fok	Javasolt védettségi fok
57.	1	Kossuth tér 7.	mezővárosi intézményépület	Helyi egyedi védelem	-


Funkció	Beépítés	Szintszám	Tetőforma, -héjazat	Nyílászárók	Lábazat
városháza	Zárt sorú	Pince+ fszt.+ 1 emelet+ galéria	Cseréppel fedett nyeregtető, a központi rész manzárdtetővel kialakított	Sötétbarnára festett, díszített fa szerkezetű osztott nyílászárók	Terméskő lábazat
Melléképület			Pince	Kapu, kerítés	Kút
Több nyereg-, illetve lapostetős földszintes melléképítmény az udvarban (az egykori kazánház az alaptérképen nem szerepel)			Van	Sötétbarnára festett, fa szerkezetű, kazettás szárazkapu felülvilágítóval	-
Leírás, jellemzők, védendő érték			Műszaki állapot		Megjegyzés
Városháza. „Az épület helyén állott a Károlyi grófok 18. században épült „condescensionális” háza. A több földadatot ellátó épületben volt az urasági megszállóház, tisztartói lakás és itt voltak az uradalom irodái is. 1855-ben Csongrád város megvásárolta városházának. 1934-ben a föld színéig lebontották, s a régi alapokra emelték a mai épületet. Terveit Piroksa János polgármester elgondolásai alapján Csókási Ferenc városi főmérnök készítette. *			Megfelelő állapotban van, azonban kisebb felújítások, energetikai korszerűsítések szükségesek.		A helyszínelés és a felvételek készítésének időpontja: 2021.05.28. Ellenőrzés: 2022.09.30. Az épület elemzése külső szemrevételezéssel készült.

Helyszínrajz



Fotók



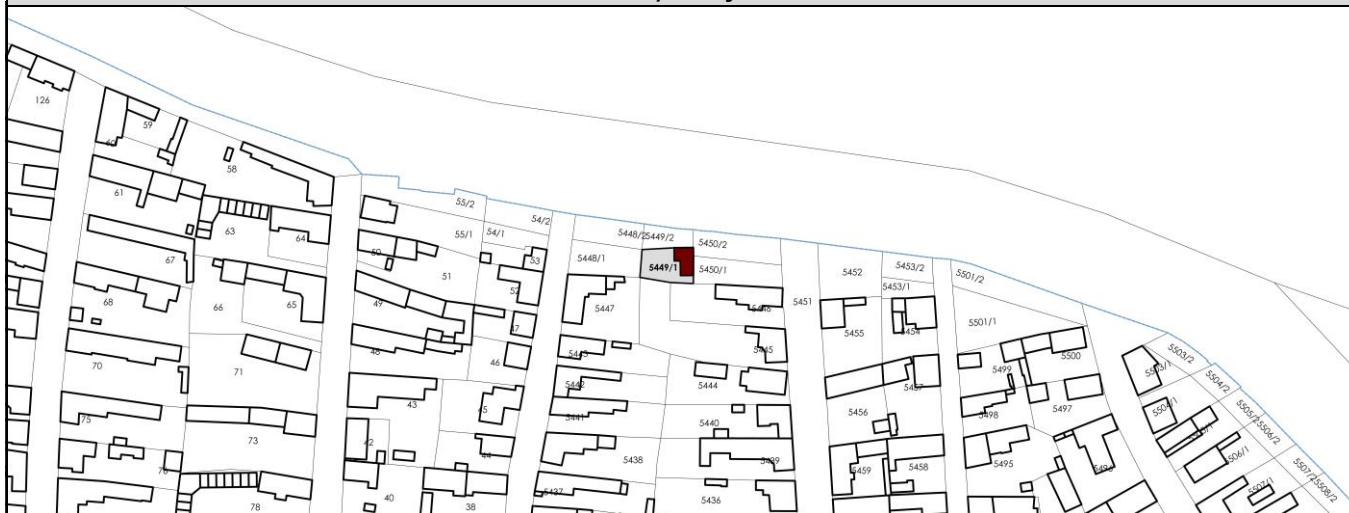
Felújítási, helyreállítási javaslatok			
Tető	Homlokzat	Nyílászárók	Egyéb
Padlás szigetelése	Víz- és hőszigetelés, vakolatjavítás, festés	Csere (részleges)	Célszerű lenne az udvar rendezése, a burkolatok javítása és parkosítás (közkert kialakítása).
Melléképület	Pince	Kapu, kerítés	
Vakolatjavítás, festés, korszerűsítés	Szigetelés	Festés	
Támogatások			Felújítás időpontja
Tervezet pályázati részvétel: TOP Plusz 2.1.1-21 Önkormányzati épületek energetikai korszerűsítése (napelemes beruházás)			
Tulajdonviszony			
Csongrád Városi Önkormányzat			
Egyéb javaslatok			
<p><i>*Az építést a városházi kezelésben végezte; a műszaki ellenőr Horcsik Nándor volt. A födémszerkezetet az akkor új eljárásnak ismert „Horcsik-födémről” készítették.</i></p> <p><i>Az épülettől erős középrizalittal előre nyúlik a járda fölé, a négy rusztikus kőlabazatú pillérrel alátámasztott rész, mely a nagy tanácsterem egyik oldalát tartja. A két középső pillérbe erősített konzolok áttört nyitott erkélyt tartanak. A homlokzat fölött csúcsban végződő, törtvonalú oromzat. Az oromzaton a város kerámiából készült címere. Kettőzött manzardtető, tetején huszártorony.</i></p> <p><i>Az ablaknyílások kissé kimélyített közös tükre nyugodt ritmust ad, melyet csak a két enyhén előrelépő oldalrizalit tör meg. Ezek fölött párkányos oromzat látható egy-egy ablakkal.</i></p> <p><i>A nagy tanácsterem emelvényét, elnöki, előadói asztalát, székeit s a hátsó falburkolatot Borbás Imre csongrádi asztalos készítette és faragta, részben Nagy Árpád tervei alapján 1935-ben. A tanácsterem székeit 1967/68-ban padokra cserélték ki. A nagyterem hátsó falán a fal teljes szélességében látható Németh József 1980-ban készített freskója. A csongrádi nép életét mutatja be. A város címerével díszített cserépkályhákat Láhr János helybeli iparos készítette. A terem déli oldalán a falnyílás mögött karzat. A házasságkötő terem berendezését Szekeres Mihály belsőépítész tervei alapján a városfejlesztési üzem gyártotta le.” Forrás: CSVL Gróf Károlyi család inventáriuma 1814-ből. 3. kgy. ad 700/1934. a városháza építéséről szóló határozat. 3403/1936. az építés tervei, Irodalom: Tari László 1977. // Csongrád Megye Építészeti Emlékei, szerző: Dömötör János-Dudás Lajos-Halmágyi Pál, szerkesztő: Tóth Ferenc)</i></p>			
Fotók			
			
Korábbi felvétel a szakirodalomból			

Sorszám	Hrsz.	Cím	Megnevezés	Védettségi fok	Javasolt védettségi fok
58.	5449/1	Ordódy rakpart 9.	Népi építészeti emlék, lakóház	Helyi egyedi védelem	-

Funkció	Beépítés	Szintszám	Tetőforma, -héjazat	Nyílászárók	Lábazat
Lakóház	Oldalhatáron álló	Fszt.	Cseréppel fedett nyeregtető	Barnára festett fa szerkezetű, osztott kétablakos utcai homlokzat, tömör fa bejárati ajtóval	-
Melléképület			Pince	Kapu, kerítés	Kút
Udvarban, részben telekhatáron álló cseréppel fedett, nyeregtetős építmények, részben fehérre meszelve			-	Sötétbarna deszkakerítés	-

Leírás, jellemzők, védendő érték	Műszaki állapot	Megjegyzés
Téglaalap alaprajzú, fehérre meszelt, földszintes lakóház, cserépfedéses nyeregtetővel, díszes deszkaoromzattal. Utólag téglapilléres tornácot építettek az épülethez, melynek kiemelkedő utcai bejárata szintén cseréppel fedett. Épült feltehetően a 19. században. Népi műemlék.	Felújítandó	A helyszínelés és a felvételek készítésének időpontja: 2021.08.16. Ellenőrzés: 2022.09.30. Az épület elemzése külső szemrevételezéssel készült.

Helyszínrajz



Fotók



Felújítási, helyreállítási javaslatok			
Tető	Homlokzat	Nyílászárók	Egyéb
Szegély- és vízvetődeszka, oromdeszkázat festése	Szerkezeti megerősítés, vakolatjavítás, meszelés	Festés	-
Melléképület	Pince	Kapu, kerítés	
Szegély- és vízvetődeszka, oromdeszkázat festése, vakolat javítása és festése	-	Festés	
Támogatások			Felújítás időpontja
Tulajdonviszony			
Magántulajdon			
Egyéb javaslatok			
Fotók			

Sorszám	Hrsz.	Cím	Megnevezés	Védettségi fok	Javasolt védettségi fok
59.	5694	Öregvár u. 19.	Népi építészeti emlék, lakóház	Helyi egyedi védelem	-

Funkció	Beépítés	Szintszám	Tetőforma, -héjazat	Nyílászárók	Lábazat
Lakóház	Oldalhatáron álló, előkertes	Fszt.	Cseréppel fedett nyeregtető, tetőtéri ablakkal, cseréppel fedett tornác	Világosbarnára festett, fa szerkezetű, osztott két ablak az utcai homlokzaton téglakeretben	Tégla
Melléképület			Pince	Kapu, kerítés	Kút
-			-	Épület előtt téglalábazaton, téglapillérek közt keretezett fémhálókörítés, tömör deszkakerítés	-
Leírás, jellemzők, védendő érték			Műszaki állapot	Megjegyzés	
Két ütemben, 1996-ban és 2006-ban lett újjáépítve az egykori lakóház. Eredetivel megegyező téglalap alaprajzú, klinkertéglával burkolt, földszintes lakóház, oromfalas, cserépfedéses nyeregtetővel. A lakóépülethez hozzáépített tornác fehérre festett, pillérekön nyugszik és cseréppel van fedve.			Jó műszaki állapotban lévő épület.	A helyszínelés és a felvételek készítésének időpontja: 2021.06.01. Ellenőrzés:2022.09.30. Az épület elemzése külső szemrevételezéssel készült.	

Helyszínrajz



Fotók

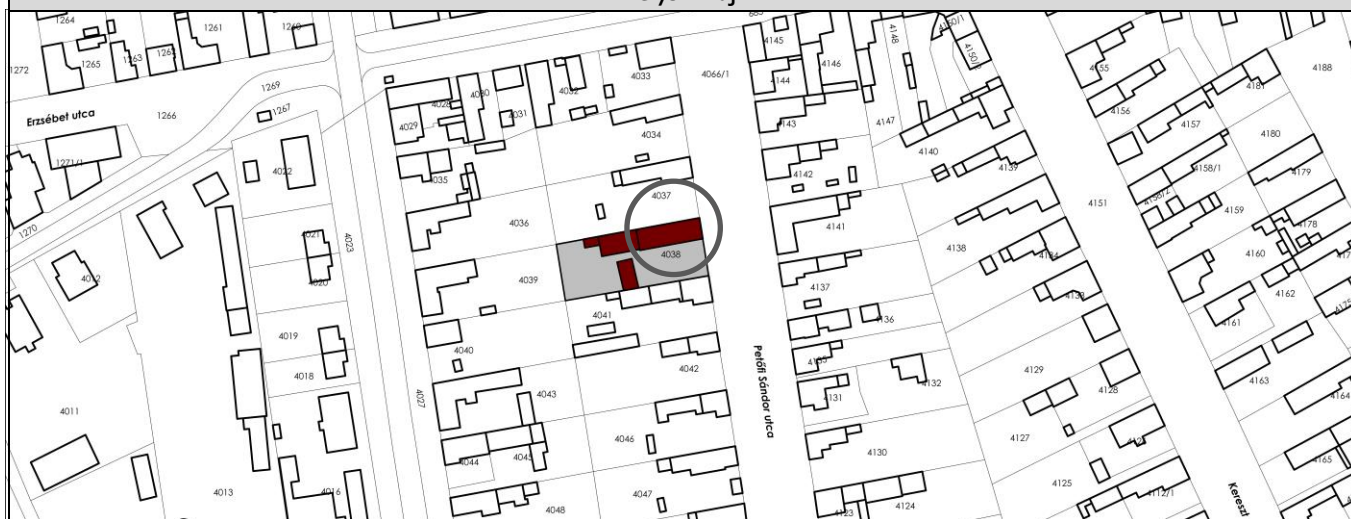


Felújítási, helyreállítási javaslatok			
Tető	Homlokzat	Nyílászárók	Egyéb
Tornác oromdeszkekázatának festése	-	-	Kerítésnél lévő csővezeték lefestése
Melléképület	Pince	Kapu, kerítés	
-	-	Drótháló festése	
Támogatások			Felújítás időpontja
Tulajdonviszony			
Magántulajdon			
Egyéb javaslatok			
Fotók			

Sorszám	Hrsz.	Cím	Megnevezés	Védettségi fok	Javasolt védettségi fok
60.	4038	Petőfi Sándor utca 8.	Mezővárosias porta, lakóház	Helyi egyedi védelem	-


Funkció	Beépítés	Szintszám	Tetőforma, -héjazat	Nyílászárók	Lábazat
Lakóház	Oldalhatáron álló	Fszt.	Cseréppel fedett nyeregtető, téglatoromzattal (padlásszellőzővel), oromzaton díszes fogópárral	Szürkéskékre festett, osztott fa szerkezetű ablakok vörös téglakerettel, szürkés-kék fa tömör bejárati ajtó színes üvegű felülvilágítóval	Vörös klinkertégla
Melléképület			Pince	Kapu, kerítés	Kút
Udvarban			-	Téglakerítés szürkéskékre festett fém nagykapuval	-
Leírás, jellemzők, védendő érték			Műszaki állapot	Megjegyzés	
Téglalap alaprajzú, földszintes, mezővárosias lakóépület cserépfedésű nyeregtetővel. Az épület főhomlokzatát sárga klinkertéglával burkolták, vörös klinkertéglával tagolták és díszítették. Tornáca falazott pilléres szerkezetű, utólag beépítésre került.			Megfelelő műszaki állapotban van.	A helyszínelés és a felvételek készítésének időpontja: 2022.08.05. Ellenőrzés: 2022.09.30. Az épület elemzése külső szemrevételezéssel készült.	

Helyszínrajz



Fotók



Felújítási, helyreállítási javaslatok			
Tető	Homlokzat	Nyílászárók	Egyéb
Szegélydeszka festése	Vakolatjavítás, festés az oldalhomlokzaton (szomszédos ingatlan felől)	Festés	Tartószerkezeti felülvizsgálat, a főhomlokzaton lévő repedés okának megvizsgálása
Melléképület	Pince	Kapu, kerítés	
-	-	Festés	
Támogatások			Felújítás időpontja
Tulajdonviszony			
Magántulajdon			
Egyéb javaslatok			
Fotók			
			

Sorszám	Hrsz.	Cím	Megnevezés	Védettségi fok	Javasolt védettségi fok
61.	1605,1606	Piroska tér 3-4-5.	Egyházi építészeti emlék	Helyi egyedi védelem	-

Funkció	Beépítés	Szintszám	Tetőforma, -héjazat	Nyílászárók	Lábazat
Egyházi és oktatási intézmény (ált. iskola)	Oldalhatáron álló	Fszt. + karzat / Fszt+ 1 emelet	Cseréppel fedett, kontyolt nyeregtető (volt kolostor, zárda), négyzetes pala, alumínium lemezborítás, festett vaslemezborítás (templom)	Sötétbarna/fehér fa, ill. műanyag íves és egyenes ablakok (fehér redőnnyel), valamint íves és rácsosított / barna fa bejárati ajtók	Szürkére festett
Melléképület			Pince	Kapu, kerítés	Kút
Udvarban			Van (a kolostor egy része alatt volt), részben fel van töltve homokkal, a lejárata az iskolánál megszüntetve	Fehérre vakolt és téglá, cseréppel fedett kerítés, szürke fém kapu	-

Leírás, jellemzők, védendő érték	Műszaki állapot	Megjegyzés
Szent József ferences templom, volt rendház és zárda. „A neoromán templom Csongrád nyugati városrésze számára épült 1927–1930-ban Bauer Gyula és Schmitterr Ernő budapesti műépítészek tervei alapján. Kivitelezője Koncz Péter hódmezővásárhelyi építőmester. Megszabták neki, hogy csak csongrádi iparosokat foglalkoztathat. Az 1923-ban megalakult Piroskavárosi Zárda *	Részlegesen felújítva. 2022. október 2-án az ünnepi szentmise végén Kovács János, alezredes, nyugalmazott tábori lelkész és dr. Tópsi Bálint, plébános megáldották a felújított templomot és plébániaépületet. CSTÁI Piroskavárosi Általános Iskolája megfelelő műszaki állapotban van.	A helyszínelés és a felvételek készítésének időpontja: 2021.05.30./2022.10.01. Ellenőrzés: 2022. 01. 29./2022.10.01 Az épület elemzése külső szemrevételezéssel készült.

Helyszínrajz



Fotók




Felújítási, helyreállítási javaslatok			
Tető	Homlokzat	Nyílászárók	Egyéb
Beázás megszüntetése, kémények használaton kívüliek**	-	Festés, ill.csere**	Falszigetelés a vizesedés megszüntetésére, valamint a betonlépcső javítása, korlátok festése is szükségszerű lenne. ** (**templom és volt kolostor)
Melléképület	Pince	Kapu, kerítés	
-	-	Cserépfedés cseréje, vakolat javítása, festés, téglaelemek cseréje**	
Támogatások			Felújítás időpontja
Magyar Templom-felújítási Program – állami támogatás (külső felújítás): 14.983 463 Ft			Várhatóan 2022
Tulajdonviszony			
Csongrád Város Önkormányzata (7/8) és Szent József Plébánia / Magyar Katolikus Egyház (1/8) –hrsz.1605 Szent József Plébánia / Magyar Katolikus Egyház – hrsz.1606			
Egyéb javaslatok			
<p>* és Templomépítő Bizottság 1924-ben gyűjtést indított a templom építésére. Az 1906. évi Károlyi-alapítványból épületeket és telkeket kaptak. Ezek egy részét eladták, más részét elbontották és a bontási anyagot fölhasználták az építkezéshez. A hívek a téglát énekelve, imádkozva, közös menetben hordták kezükben, kocsikon az építkezéshez. A templomot 1930. június 15-én szentelte föl Hanauer István váci püspök, „Szent József Oltalma” tiszteletére. Hossza: 29,75, szélessége: 17,2, a torony magassága: 26,5 méter. A főhajót és a két mellékhajót magába foglaló épülettet bazilikális elrendezésű. A főbejárat enyhe rizalittal előreugrik. Kapuzata kissé süllyesztett, háromnegyed oszlopok fölött az oszlopokhoz hasonló szemöldökív, pikkelydíszítéssel. Jobbra-balra egy-egy kerekablak volt, ezeket 1947-ben bejáratú ajtókká alakították. A középső falsíkban három, szalagkeretes ablak, könyöklőpárkánnyal, a középső magasabb. Alattuk geometrikus vakolatdíszítés. A középső ablak fölött kerek ablak. Az oromfal tetején műkö kereszt. A négyzetes alapú tornyok az épület sarkán a mellékhajók folytatásában vannak. Falsíkjuk az oromzattól kissé előreugrik. A sarokpilléres csonka torony földszintjén két, egymás melletti, félköríves, könyöklőpárkányos ablak. A nyugati torony sarokpillérei a lábazattól a főpárkányig haladnak. A párkányok alatt vakolatból készített ívsor. A torony földszintjén dél felé egy félköríves, könyöklőpárkányos ablak. A középső szakaszon keskeny, félköríves, könyöklőpárkányos ablak, a déli és a nyugati oldalon. A harmadik szakasz falsíkjain két-két, egymás mellé épített keskeny, félköríves, könyöklőpárkányos ablak. Fölöttük az óra. E szakasz felső szélébe, a vakolatból készült ívsor közepébe, az 1950-es években minden oldalon egy-egy kisméretű négyszögletes ablaknyílást vágtak a tűzfigyelők számára. A sisak gúla alakú. A téglából épült falakra vasbeton födém került. Évek során a viszonylag vékony falakat széjjelnyomta. 1936-ban támvékekkel a főfalat megerősítették. Római típusú, ókeresztény bazilika elrendezésű. (Forrás: Nagyboldogasszony templom irattára. Szent József templom Historia Domusa. Irodalom: Gacsári Kiss Sándor 1983) <u>Ferences kolostor</u>: 1932-ben özv. Faragó Antalné Bagi Ágnes vállalta a kolostorépítés költségeit. 1936-ban vállalatát örökösei teljesítették. Az épületet Rimár István budapesti mérnök tervezte, úgy, hogy a templom és a zárda együttesébe beleillődjék. 1948-ban a kolostor telkén a hívek közösségének erejével a kolostor mellé egy művelődési házat építettek. E plébániai központ irányítását a ferencesek végezték. 1950-ben fölsozlatták a szerzetesrendeket, a kolostort és a művelődési házat állami kezelésbe vették, előbb katonatiszti lakásoknak, később átadták az általános iskola számára. 1958-ban kapta vissza az egyház a volt kolostor egy részét plébániának. A falsíkokat a lábazattól az ereszpárkányig haladó függőleges ablakosztók tagolják. Az ablakok stílusukban hasonlítanak az iskola másik épületének (zárda) ablakaihoz.” (Forrás: Szent József plébánia Historia Domusa. CSVL 3021/1936. Polgármesteri iratok, a kolostor tervei. // Csongrád Megye Építészeti Emlékei, szerző: Dömötör János-Dudás Lajos-Halmágyi Pál, szerkesztő: Tóth Ferenc)</p>			
Fotók			
<p><u>Zárda:</u> „Neoromán stílusban 1927-ben együtt épült a Szent József templommal. Azonosak a két épület tervezői, Bauer Gyula és Schmitterer Ernő, valamint a kivitelező: Koncz Péter is. Az épületben elemi iskola, apácázárda és kápolna működött. Amíg a templom el nem készült, ezt használták miséző helynek. Az iskolában az „Isteni Megváltó Leányai” apácarend tagjai tanítottak. 1948-ban államosították, az apácák 1950-ben költöztek el. Tengely képlete: 2+3+K+3+2. A tagolt homlokzaton két sarokrizalit. A földszinten 5–5 könyöklőpárkányos ablak, ebből 2–2 az enyhén előreugró sarokrizalitokon. Az emeleten 7 félköríves ablak, a sarokrizalitokon 3–3 szegmentíves vakablak. Az emeleti és a földszinti ablakok között geometrikus faltükr. Középen az ereszpárkányra helyezett, párkánnyal keretezett, csúcsban végződő oromzat, két szélén babás oszlopokkal. Korábban ide volt fölírva az intézmény neve. A nyugati és keleti oldalakon szintenként 4–4 ablak. Eredetileg négytantermes, apácák vezette elemi leányiskola volt. Négy tanterem az emeleten, a főbejárat fölött kápolnával. Földszinten nyugat felé az apácák lakrészei, ellenkező oldalon a nevelői szoba, ebédlő, konyha volt. Az államosítás után a belsejét átépítették, új tantermet alakítottak ki. Az 1970-es évek közepén, az északi oldalon néhány helyiséggel bővítették. Előtte kert, korábban téglaoszlopos, téglamellvédes sodronykerítése volt.” (Forrás: CSVL Zárdaépítési Bizottság iratai 7430/1931. Irodalom: Gacsári Kiss Sándor 1983.)</p>			

Sorszám	Hrsz.	Cím	Megnevezés	Védettségi fok	Javasolt védettségi fok
62.	5425	Réti János utca 6.	mezővárosi porta, lakóház	Helyi egyedi védelem	-

Funkció	Beépítés	Szintszám	Tetőforma, -héjazat	Nyílászárók	Lábazat
Lakóház	Oldalhatáron álló	Fszt.	Cseréppel fedett, egyik oldalon kontyolt nyeregtető másik oldalon vakolt oromfalas lezárással	Barnára festett fa szerkezetű, osztott ablakok, részben redőnyözött, íves, felülvilágítós bejárati ajtó, díszes nyíláskeretek szemöldökpárkányokkal	Téglaburkolatos
Melléképület			Pince	Kapu, kerítés	Kút
Több falazott nyeregtetős melléképítmény áll az udvarban (alaptérképen nagyrészüik nincs jelölve)			-	Téglakerítés, díszes barna fém nagykapu	-
Leírás, jellemzők, védendő érték			Műszaki állapot	Megjegyzés	
Dr. Szarka Ödön egykori lakóháza. Jellegzetes historizáló polgárház gazdagon díszített sárgára festett homlokzattal, több kisebb fehér faltükörrel. Oldalhomlokzata fehérre festett, részben zöld fa deszkaburkolatú. Nagy belmagasságú, utcafrontos, soros alaprajzú lakóépület. A bejárati ajtótól balra helyezkedett el az orvosi rendelő, az ajtótól jobbra a magánlakás.			Felújítandó.	A helyszínelés és a felvételek készítésének időpontja: 2021.05.30. Ellenőrzés: 2022. 02. 04./2022.09.30. Az épület elemzése külső szemrevételezéssel készült.	

Helyszínrajz

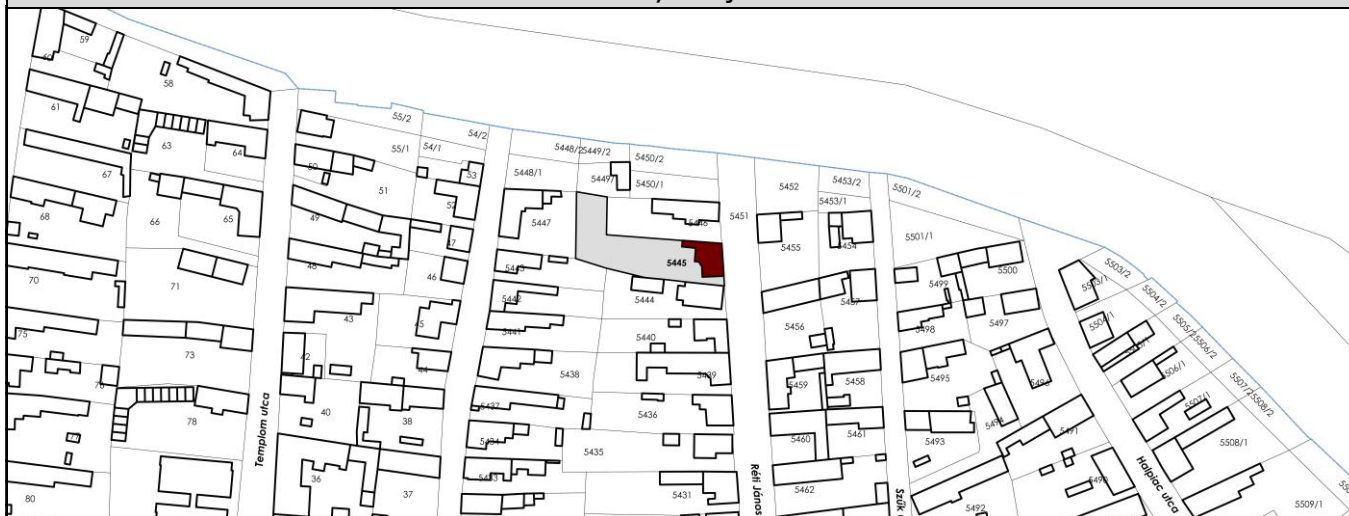


Felújítási, helyreállítási javaslatok			
Tető	Homlokzat	Nyílászárók	Egyéb
Élgerincen cserépigazítás, szegélydeszka javítása, festése	Vakolatjavítás, festés, deszkafedés pótlása és festése, lábazati téglaelemek javítása, pótlása, udvari homlokzat felújítása	Festés, illetve csere	Ereszcsatorna javítása, festése, utcai kivezetésének megoldása
Melléképület	Pince	Kapu, kerítés	
Cserépfedés, vakolat javítása, állagmegóvás	-	Nagykapu festése, téglakerítés javítása	
Támogatások			Felújítás időpontja
Tulajdonviszony			
Magántulajdon			
Egyéb javaslatok			
<p>Emléktábla elhelyezése a lakóépületen</p> <p>Dr. Szarka Ödön Egyesített Egészségügyi és Szociális Intézmény névadójáról:</p> <p>„Csongrád máig legendás hírű orvosa 1902. október 30-án született.</p> <p>Az egyetem elvégzése után szinte azonnal, 1926. októberében Csongrádra visszaköltözött, s magánorvosként praktizáló dr. Szarka Ödön klasszikus általános gyógyítóként, „igaz emberként” lopta be magát a szülővárosa lakóinak szívébe. Rövid bőrkabát, csizmanadrág, parasztcsizma volt az általános öltözeke, s ha kellett fogat húzott, de ha úgy hozta a sors, szülést vezetett, vagy épp sebészeti beavatkozásokat végzett. Kezdő orvosként is csak a munkájára összpontosított, biciklivel, lemezvillás motorral, vagy épp lovas fogattal járta a várost és a tanyavilágot – s mindig, mindenkinek előre köszönt. Ha beteghez hívták, soha nem mondott nemet. Ha úgy hozta a sors, az újszülöttet kunyhóban, szalmaágyon segítette a világra. Szegényektől soha semmiféle ellenszolgáltatást nem fogadott el, ugyanis vallotta: „Ember vagyok, ezért semmi, ami emberi, nem idegen tőlem”.</p> <p>Tevékenysége során mindig vállalt közösségi munkát, így már 1927-től a „kétkeziek biztosítójának” orvosa lett. Később, 1932-ben – dr. Gulyás Lajossal, a város másik nagy orvos egyéniségével – megszervezték Csongrádon a Zöldkereszt mozgalmat. A Magyar Vöröskereszt helyi szervezetét is évtizedeken keresztül irányította. Tehetségét, emberi kvalitásait az ország akkori felső vezetése is észrevette, így 1938. és 1944. között a fővárosban minisztériumi szolgálatot teljesíthetett. Miután Budapestről hazatért, hamarosan városi főorvossá nevezték ki, e tisztséget az 1966-os nyugdíjazásáig töltötte be.”</p> <p>Forrás: http://www.csongradihirek.hu – Felavatták Szarka Ödön mellszobrát (fotókkal) – 2011. július 2.</p> <p>http://csonggradrendelo.hu/nevadonk/</p>			
Fotók			
			

Sorszám	Hrsz.	Cím	Megnevezés	Védettségi fok	Javasolt védettségi fok
63.	5445	Réti János utca 20.	Mezővárosias porta, lakóház	Helyi egyedi védelem	-

Funkció	Beépítés	Szintszám	Tetőforma, -héjazat	Nyílászárók	Lábazat
Lakóház	Oldalhatáron, álló	Fszt. + pince	Cseréppel fedett nyeregtető, utcai oldal felől vakolt oromfal klinkertégla keretezéssel	Az utcai homlokzaton zöldre festett, fa szerkezetű, osztatlan ablakok vörös klinkertégla kerettel és zárókővel, kétszárnyú zöld pinceajtó	Vörös klinkertégla
Melléképület			Pince	Kapu, kerítés	Kút
Udvarban			Van	Sárga klinkertéglával burkolt kapuépítményben zöldre festett, fa szerkezetű szárazkapu bejárat	-
Leírás, jellemzők, védendő érték			Műszaki állapot		Megjegyzés
L alaprajzú, egyszintes, mezővárosias lakóépület cserépfedésű nyeregtetővel, sárga klinkertéglával burkolt homlokzata vörös klinkertéglával tagolt és díszített. Nyílászárói keretezettek, zárókővel ellátottak. Ereszpárkányát díszes konzolok tartják. Oldalhomlokzatok vakoltak.			Megfelelő		A helyszínelés és a felvételek készítésének időpontja: 2021.08.16. Ellenőrzés: 2022.10.01. Az épület elemzése külső szemrevételezéssel készült.

Helyszínrajz



Fotók



Felújítási, helyreállítási javaslatok			
Tető	Homlokzat	Nyílászárók	Egyéb
Ereszdeszka festése	Téglaelemek javítása, fugázása, pótlása; padlásszellőző előlapjának cseréje a másikkal megegyezően	Osztott ablakok beépítése egy későbbi felújítás során	Klímaberendezés eltakarása, áthelyezése
Melléképület	Pince	Kapu, kerítés	
-	Pincelejáró festése	Szárazkapu áthidaló burkolása / festése	
Támogatások			Felújítás időpontja
Tulajdonviszony			
Magántulajdon			
Egyéb javaslatok			
Fotók			

Sorszám	Hrsz.	Cím	Megnevezés	Védettségi fok	Javasolt védettségi fok
64.	699	Síp utca 3-5.	mezővárosi iskolaépület	Helyi egyedi védelem	-


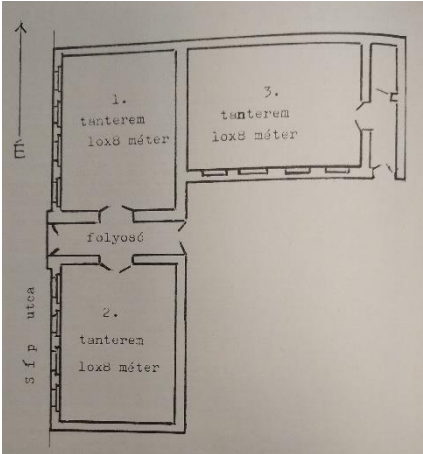
Funkció	Beépítés	Szintszám	Tetőforma, -héjazat	Nyílászárók	Lábazat
Egészségügyi intézmény	Oldalhatáron álló	Földszint	Cseréppel fedett, kontyolt nyeregterető	Sötétbarnára, fehérre festett fa szerk. ablakok, fehér műa. bejárati ajtó felettük timpanon (részben egyenes)	Szürkére festett
Melléképület			Pince	Kapu, kerítés	Kút
-			-	Betonlábazaton barna fémkerítés betonpillérek közt barna fémkapu (keretezett zártszelvény pálcák)	-
Leírás, jellemzők, védendő érték			Műszaki állapot	Megjegyzés	
Ma a Dr. Szarka Ödön Egyesített Egészségügyi Intézmény Reumatológiai Járóbeteg Szakellátás, Esély Szociális Alapellátási Központ Telephelye. „Az 1884.II.20-i községi közgyűlésen ismertették a Csongrád vármegye Közigazgatási Bizottságának felhívását, mely kéri az elöljáróságot, hogy a Központi nagy iskolánál fennforgó túltömöttség elhárítása céljából, a város más részében új iskolaépület felállításáról gondoskodjon. *			Felújítandó.	A helyszínelés és a felvételek készítésének időpontja: 2021.05.30. Ellenőrzés: 2022. 02. 01./2022.10.01. Az épület elemzése külső szemrevételezéssel készült.	

Helyszínrajz



Fotók



Felújítási, helyreállítási javaslatok			
Tető	Homlokzat	Nyílászárók	Egyéb
-	Vakolatjavítás, festés (egységes homlokzati színezés), homlokzati attikafal visszaállítása	Festés, illetve csere	A vizesedés megszüntetése, a rámpa és a lépcső szerkezetének javítása, kerítés és korlát festése szükségszerű lenne.
Melléképület	Pince	Kapu, kerítés	
-	-	Lábazati vakolat javítása, festés	
Támogatások			Felújítás időpontja
Tulajdonviszony			
Csongrád Városi Önkormányzat			
Egyéb javaslatok			
<p><i>* Az építőknek gondos, jól szervezett és jó minőségű munkát írtak elő, mely betartása mellett alig több, mint két hónap alatt elkészülhetett az iskola. El is készült. A mintegy 24 méter hosszú és 9 méter széles épületben 2 tanterem épült, egyenként 8x10 méter nagyságban és egy 2 méter széles folyosó. Az iskola bejárata felett a tetőből kiemelkedő falon a felirat: Állami népiskola alatta az építés év 1884. ez az évszám az 1982-es átépítésig megmaradt, akkor tüntette el az építőipar.</i></p> <p><i>A 3. tantermet L alakban 1893-ban építették hozzá a meglévő tantermekhez.</i></p> <p><i>Az épület ma is áll, a régi iskola Síp utcára néző része.” (Forrás: MNL CSML Csongrád)</i></p>			
Fotók			
<div>   </div>			
Korábbi felvételek az idézett szakirodalomból			

Sorszám	Hrsz.	Cím	Megnevezés	Védettségi fok	Javasolt védettségi fok
65.	692	Síp utca 13.	Mezővárosias porta, lakóház	Helyi egyedi védelem	-


Funkció	Beépítés	Szintszám	Tetőforma, -héjazat	Nyílászárók	Lábazat
Lakóház (1. és 2.)	Oldalhatáron álló	Fszt.	Cseréppel fedett nyeregtető, téglatoromzattal padlásszellőzővel (1.), illetve téglakeretezésű vakolt oromfallal (2.)	Zöldre festett, osztott fa szerkezetű ablakok vörös téglakeretezéssel (1.), fehér vakolatkeretezéssel (2.), zöld tömör fa bejárati ajtó íves felülvilágítóval	Téglaburkolat (1.), rusztikus kőburkolat (2)
Melléképület			Pince	Kapu, kerítés	Kút
Udvarban			-	Zöld fémlemez nagykapu téglaoszlopok között	-
Leírás, jellemzők, védendő érték			Műszaki állapot	Megjegyzés	
Téglaalap alaprajzú, földszintes, mezővárosias lakóépület cserépfedésű nyeregtetővel. Az épület főhomlokzatát halványsárgára festették, vörös klinkertéglával (ill. helyenként sárgával) burkolták, tagolták és díszítették (1). Téglaalap alaprajzú, földszintes, mezővárosias épület cserépfedésű nyeregtetővel. Az oldalhomlokzatával az utca felé néző másik épületet halványsárgára festették, fehér vakolatkeretezéssel, párkánnyal tagolták és díszítették (2).			Állagmegóvás, kisebb javítások szükségesegek	A helyszínelés és a felvételek készítésének időpontja: 2021.08.17. Ellenőrzés:2022.09.30. Az épület elemzése külső szemrevételezéssel készült.	

Helyszínrajz



Fotók



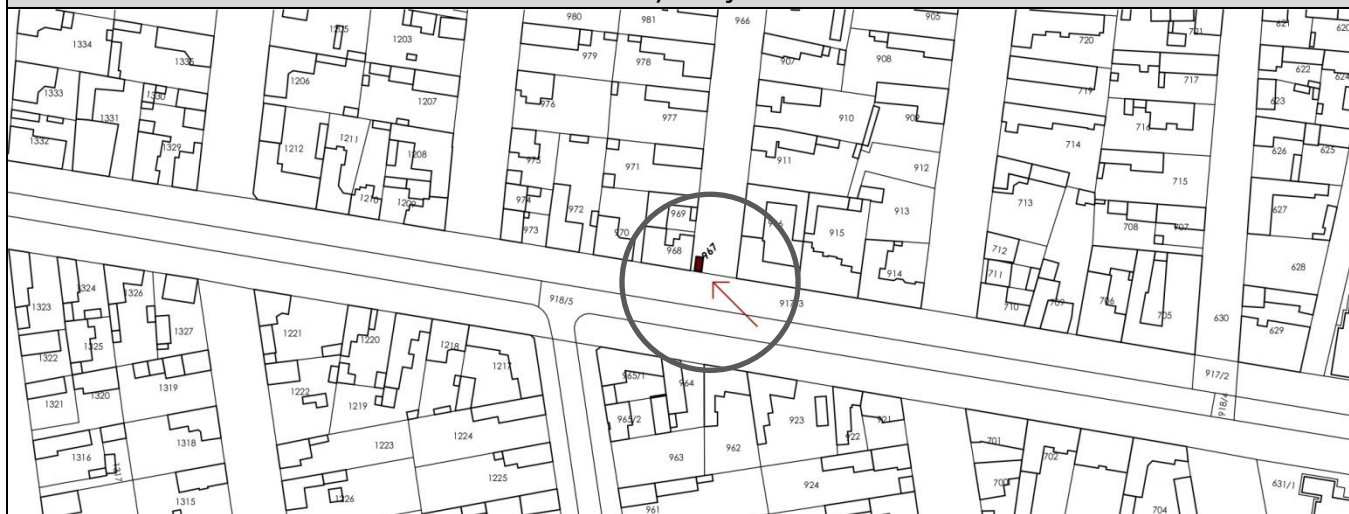
Felújítási, helyreállítási javaslatok			
Tető	Homlokzat	Nyílászárók	Egyéb
Szegélydeszka festése	Téglaelemek javítása, pótlása a főhomlokzaton, vakolatjavítás, festés	Ablakok körüli vakolatkeretek profiljának helyreállítása, kiigazítása	Tartószerkezeti felülvizsgálat szükséges a süllyedés miatt (1.)
Melléképület	Pince	Kapu, kerítés	
-	-	Fémkapu helyett tömör deszkakapu (nyílászárókkal megegyező színben)	
Támogatások			Felújítás időpontja
Tulajdonviszony			
Magántulajdon			
Egyéb javaslatok			
Fotók			
			

Sorszám	Hrsz.	Cím	Megnevezés	Védettségi fok	Javasolt védettségi fok
66.	967	Sugár utca – Fő utca sarka	emlékhely az I. világháború utáni időszakból	Helyi egyedi védelem	-

Funkció	Beépítés	Szintszám	Tetőforma, -héjazat	Nyílászárók	Lábazat
(legutóbb gyorsbüfé, Görög Sarok volt)	Szabadon álló	Fszt.	Enyhe lejtésű félnyeregteretű hullámpala fedéssel, kétoldalon szürke fémlemez előtető	Kékre festett fémajtók, fehér fa szerkezetű rácsos ablak nyers fakerettel	Kékre festett
Melléképület			Pince	Kapu, kerítés	Kút
-			-	-	-


Leírás, jellemzők, védendő érték	Műszaki állapot	Megjegyzés
Volt trafik. Várostörténetileg értékes épület. Csongrádon egykor legalább 5-6 ilyen trafik működött (pl. Vasút utca, Erzsébet utca sarkán, a Szentháromság téri parkban az 56-os emlékmű helyén, a Széchenyi úton a Klauzál utca sarkán). Ez az egy maradt meg, a többit elbontották. Apró háztartási dolgokat, borotvapengét, tűzkövet, papírt, dohányt árultak benne a hadirokkantak. A hadirokkantak megsegítésére építette ezeket a trafikokat a Magyar Állam az I. világháborút követően.	Megfelelő	A helyszínelés és a felvételek készítésének időpontja: 2021.05.30. Ellenőrzés: 2022. 01. 29./ 2022.09.30. Eladó. Az épület elemzése külső szemrevételezéssel készült.

Helyszínrajz



Fotók



Felújítási, helyreállítási javaslatok			
Tető	Homlokzat	Nyílászárók	Egyéb
Javítás, új fedés készítése	Festés (más színezéssel)	Festés (más színezéssel)	Az eredeti külső homlokzati megjelenés visszaállítása (időközben a reklámfeliratok elbontásra kerültek), információs tábla elhelyezése
Melléképület	Pince	Kapu, kerítés	
-	-	-	
Támogatások			Felújítás időpontja
Tulajdonviszony			
Magántulajdon			
Egyéb javaslatok			
Eredeti funkció visszaállítása: trafikként, újságosként vagy dohányboltként való üzemeltetése.			
Fotók			
			


Sorszám	Hrsz.	Cím	Megnevezés	Védettségi fok	Javasolt védettségi fok
67.	4211	Szentesi út 2/a.	Mezővárosi gazdasági iskola	Helyi egyedi védelem	-


Funkció	Beépítés	Szintszám	Tetőforma, -héjazat	Nyílászárók	Lábazat
Oktatási intézmény	Oldalhatáron álló	Pince + Fsz. + 1 Emelet+ huszártorony	Palával fedett kontyolt nyeregvető, fémlemezfedésű huszártorony	Barnára festett, fa szerkezetű, osztott ablakok; kétszárnyú, barna, fa, üvegezett bejárati ajtó íves felülvilágítóval	Rusztikus kő, illetve barna lábazati díszítő vakolat
Melléképület			Pince	Kapu, kerítés	Kút
Udvarban			-	Rusztikus kőpillérek között és kőlabazaton szürke keretben fémhálókerítés, betonlábazaton fém pálcás kerítés, kapuk	-
Leírás, jellemzők, védendő érték			Műszaki állapot		Megjegyzés
1927-28 között épült mezővárosi gazdasági iskola. Ma Alföldi ASZC Bársony István Mezőgazdasági Technikum, Szakképző Iskola és Kollégium. Palával fedett, kontyolt nyeregvetős impozáns épület rusztikus kőlabazattal és díszítéssel, vajszerű homlokzattal, faszervezetű nyílászárókkal, huszártoronyal*			Jó. Az épületen nyílászárókat cseréltek, kívülről hőszigetelték, napelemeket szereltek fel. A renoválás során arra is ügyeltek, hogy az 1928-ban elkészült iskola arculata ne változzon meg, az épület a felújítást követően is megtartotta régi jellegzetességeit. A felújított főépületének átadását 2021. november 17-én tartották meg.		A helyszínelés és a felvételek készítésének időpontja: 2021.08.21. Ellenőrzés: 2022.09.30. Az épület elemzése külső szemrevételezéssel készült.

Helyszínrajz



Fotók



Felújítási, helyreállítási javaslatok			
Tető	Homlokzat	Nyílászárók	Egyéb
Palafedés lecserélése cserépfedésre vagy síkpalára	Huszártorony faszerkezetének festése	-	Tervben van véve a kollégium újabb vizesblokkjának felújítása, a tervezett városközpont-rehabilitáció során pedig parkolókat építenek majd a környéken.
Melléképület	Pince	Kapu, kerítés	
-	-	Festés	
Támogatások			Felújítás időpontja
Tulajdonviszony			
Csongrád Városi Önkormányzat tulajdona			
Egyéb javaslatok			
<p>* „A főépület egymással egybeépített két részre tagolható: az iskolát és a lakásokat magukba foglaló részekre. Az iskolai rész eredetileg földszintes volt, két tanteremmel. 1964-ben dél felől újabb tantermet, s az egészre emeletet építettek. Az épületet magas, rusztikus lábazat veszi körül, téglafala kőporos dörzsölésű. A középrizalitos homlokzaton van a rusztikus keretű félköríves kapuzat, felül zárókővel. Kétszárnyú faajtaja fölött félköríves üvegezett ablak. A rizalit fölött háromszögletű oromzat, ahol korábban a koronás magyar címer s az iskola neve: „Magyar Királyi Téli Gazdasági Iskola” volt, ma üres. Nyugat felől az épülettől erősen előrelépő lépcsőház. Az épület alatt pince. A lakásrész lépcsőzetesen oldalrizalitos, egyemeletes. Egyik szakaszán a homlokzat felé nyitott folyosó van, a földszinten rusztikus kőburkolattal, két félköríves nyílással. Fölötte az emeleten faborítású mellvéd, faoszlopokkal. Az ablakok fakeretesek, fa szemöldök- és könyöklőpárkánnyal. A lakás lépcsőháza az épület nyugati oldalán áll, alaprajza félköríves. Az épület fölött faszerkezetes kontyolt tető, palahéjazattal. A lakás fölött faszerkezetű huszártorony, sokszögalapú gúla formájú, rézlemezzel borított sisakkal. Az iskola régi telkét, rusztikus kőmellvédes, kőoszlopos, sodronykerítés veszi körül. 1968-ban a telekhez csatolták a korábbi Gazdasági Egyesület telkét és egy rövid utcarészt, melyre új, modern épületeket, kollégiumot, gépszínt, tornatermet emeltek.” (Forrás: Csongrád Megye Építészeti Emlékei, szerző: Dömötör János-Dudás Lajos-Halmágyi Pál, szerkesztő: Tóth Ferenc // Farkas Ignác -2000)</p>			
Fotók			
			
Korábbi felvétel az idézett szakirodalomból			

Sorszám	Hrsz.	Cím	Megnevezés	Védettségi fok	Javasolt védettségi fok
68.	4658/2	Szentesi út 9.	Mezővárosias porta, lakóház	Helyi egyedi védelem	-

Funkció	Beépítés	Szintszám	Tetőforma, -héjazat	Nyílászárók	Lábazat
Lakóház	Oldalhatáron álló, részben zárt sorú beépítésben	Fszt.	Cseréppel fedett nyeregtető	Osztott fa szerkezetű világos olívazöld, bézs fa szerkezetű ablakok szürke redőnnyel	Vakolt (korábban vörös klinkertégla lábazat)
Melléképület			Pince	Kapu, kerítés	Kút
Udvarban			Van	Fehérre festett falazott kerítésben bejáratú bézs színű üvegezett fa bejáratú kiskapu	-
Leírás, jellemzők, védendő érték			Műszaki állapot	Megjegyzés	
Tégla alaprajzú, földszintes, historizáló vályogfalú lakóépület cserépfedésű nyeregtetővel. Homokszínűre festett kőporos homlokzata stukkódíszekkel ékesített. Vakolatkeretes és könyöklőpárkánnyal ellátott nyílászáróit díszes szemöldökpárkány díszíti. Ereszpárkányzata gazdagon kiképzett.			Felújítandó.	A helyszínelés és a felvételek készítésének időpontja: 2021.08.17. Ellenőrzés: 2022.09.30. Az épület elemzése külső szemrevételezéssel készült.	

Helyszínrajz



Fotók

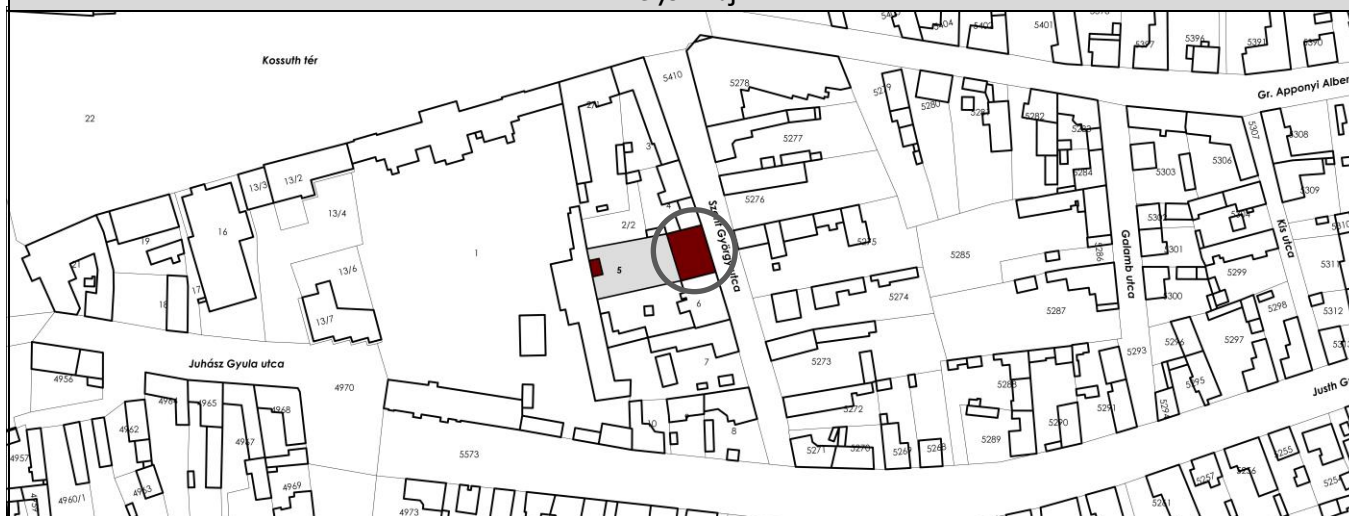


Felújítási, helyreállítási javaslatok			
Tető	Homlokzat	Nyílászárók	Egyéb
Ereszcsatorna festése	Vakolatjavítás, festés	Redőny eltávolítása	
Melléképület	Pince	Kapu, kerítés	
-	-	Épülethez illő kapu kialakítása	
Támogatások			Felújítás időpontja
Tulajdonviszony			
Magántulajdon			
Egyéb javaslatok			
Fotók			

Sorszám	Hrsz.	Cím	Megnevezés	Védettségi fok	Javasolt védettségi fok
69.	5	Szent György utca 2.	Mezővárosias porta, lakóház	Helyi egyedi védelem	-


Funkció	Beépítés	Szintszám	Tetőforma, -héjazat	Nyílászárók	Lábazat
Lakóház	Oldalhatáron álló, zárt sorú beépítés	Fszt. + pince	Cseréppel fedett nyeregtető, egyik oldalon deszkaoromzattal	Barnára festett, fa szerkezetű, osztott ablakok stukkódíszes szemöldökpárkánnyal	Téglalábazat idompárkánnyal
Melléképület			Pince	Kapu, kerítés	Kút
Udvarban			Van	Faforgácslapból szárazkapu bejárat, eredeti barna fa szerkezetű íves záródású kör alakú felülvilágítóval	-
Leírás, jellemzők, védendő érték			Műszaki állapot		Megjegyzés
Téglalap alaprajzú, eklektikus stílusban épült mezővárosi polgári lakóház cseréppel fedett nyeregtetővel, halványsárga színű homlokzati festéssel, vakolatkeretezésű ablakokkal és gazdag stukkódíszítéssel.*			Felújítandó (ellenőrzés időpontjában cserépfedés cseréje zajlott)		A helyszínelés és a felvételek készítésének időpontja: 2021.08.21. Ellenőrzés: 2022.09.30. Az épület elemzése külső szemrevételezéssel készült.

Helyszínrajz



Fotók



Felújítási, helyreállítási javaslatok			
Tető	Homlokzat	Nyílászárók	Egyéb
Deszkaoromzat festése	Vakolat javítása, stukkódíszek, párkányzatok javítása, pótlása, festés; lábazat vakolása, festése (Szent György u. 4. sz.alatti lakóépülettel egységesen)	-	
Melléképület	Pince	Kapu, kerítés	
-	-	Eredetinek megfelelő háromszárnyas, üvegezett, íves záródású, fából készült gyalog-és kocsikapu kialakítása	
Támogatások			Felújítás időpontja
Tulajdonviszony			
Magántulajdon			
Egyéb javaslatok			
<p>* „Szent György utca 2-4. A két épületnek egy tulajdonosa (Greskovics Lajos) volt. Ez indokolja, hogy bár homlokzatuk eltérő, közös nyeregtetejük van. Magas lábazatukon pinceablakok. A 2. számú házban téglalábazat, idomtégla párkánnyal, fölötté vízszintesen sávozott falsík. A 4. számú ház vakolt lábazatú, vakolt párkánnyal, mindkettőn stukkókeretes ablakok, díszes szemöldökpárkánnyal, könyöklőpárkánnyal. A zárópárkányt a 2. számú házban úgynevezett magas, a 4. számú házban alacsony konzolok tartják. Az épületek homlokzatának északi tengelyében áll a stukkókeretű, háromszárnyas, üvegezett íves záródású, fából készült gyalog-és kocsikapu. Az épületek nyugati oldalán folyosó. Mindkettő téglalapra vályogból készült. Csapos fagerendás födém. Tűzfalas nyeregtetejükön hódfarkú cserépfedés. A kéttraktusos, középfőfalas épületekben két szoba elfér egymás mögött. Az államosítás után kisebb lakásokká alakították át.”(Forrás: Csongrád Megye Építészeti Emlékei, szerző: Dömötör János-Dudás Lajos-Halmágyi Pál, szerkesztő: Tóth Ferenc // Farkas Ignác -2000)</p>			
Fotók			
			
2022.09.30.			

Sorszám	Hrsz.	Cím	Megnevezés	Védettségi fok	Javasolt védettségi fok
70.	6	Szent György utca 4.	Mezővárosias porta, lakóház	Helyi egyedi védelem	-


Funkció	Beépítés	Szintszám	Tetőforma, -héjazat	Nyílászárók	Lábazat
Lakóház	Oldalhatáron álló, zárt sorú beépítés	Fszt. + pince	Cseréppel és palával fedett nyeregtető, egyik oldalon téglatoromzattal	Barnára és fehérre festett, fa szerkezetű, osztott ablakok díszes szemöldök- és könyöklőpárkánnyal, halványbarna redőnnyel	Szürkére festve
Melléképület			Pince	Kapu, kerítés	Kút
Udvarban			Van	Okkersárga háromszárnyas, üvegezett íves záródású, fából készült gyalog- és kocsikapu	-
Leírás, jellemzők, védendő érték			Műszaki állapot		Megjegyzés
Téglaalap alaprajzú, eklektikus stílusban épült mezővárosi polgári lakóház cseréppel és palával fedett nyeregtetővel, halványsárga színű homlokzati festéssel, vakolatkeretezésű ablakokkal és gazdag stukkódíszítéssel.*			Felújítandó		A helyszínelés és a felvételek készítésének időpontja: 2021.08.21. Ellenőrzés: 2022.09.30. Az épület elemzése külső szemrevételezéssel készült.

Helyszínrajz



Fotók



Felújítási, helyreállítási javaslatok			
Tető	Homlokzat	Nyílászárók	Egyéb
Palafedés helyett cserépfedés (Szent György u. 2. sz.alatti lakóépülettel egységesen)	Vakolat javítása, homlokzati díszítések javítása, pótlása, festés (Szent György u. 2. sz.alatti lakóépülettel egységesen)	-	
Melléképület	Pince	Kapu, kerítés	
-	-	Faszerkezet restaurálása, festése nyílászárókkal megegyező színben, felülvilágító üvegezése	
Támogatások			Felújítás időpontja
Tulajdonviszony			
1/258 Csongrád Városi Önkormányzat tulajdona 257/258 Magántulajdon			
Egyéb javaslatok			
<p>* „Szent György utca 2-4. A két épületnek egy tulajdonosa (Greskovics Lajos) volt. Ez indokolja, hogy bár homlokzatuk eltérő, közös nyeregtetejük van. Magas lábazatukon pinceablakok. A 2. számú házban téglalábazat, idomtégla párkánnyal, fölötté vízszintesen sávozott falsík. A 4. számú ház vakolt lábazatú, vakolt párkánnyal, mindkettőn stukkókeretes ablakok, díszes szemöldökpárkánnyal, könyöklőpárkánnyal. A zárópárkányt a 2. számú házban úgynevezett magas, a 4. számú házban alacsony konzolok tartják. Az épületek homlokzatának északi tengelyében áll a stukkókeretű, háromszárnyas, üvegezett íves záródású, fából készült gyalog-és kocsikapu. Az épületek nyugati oldalán folyosó. Mindkettő téglalapra vályogból készült. Csapos fagerendás födém. Tűzfalaz nyeregtetejükön hódfarkú cserépfedés. A kéttraktusos, középfőfalas épületekben két szoba elfér egymás mögött. Az államosítás után kisebb lakásokká alakították át.”(Forrás: Csongrád Megye Építészeti Emlékei, szerző: Dömötör János-Dudás Lajos-Halmágyi Pál, szerkesztő: Tóth Ferenc // Farkas Ignác -2000)</p>			
Fotók			
			
<p>Korábbi felvétel az idézett szakirodalomból</p>			

Sorszám	Hrsz.	Cím	Megnevezés	Védettségi fok	Javasolt védettségi fok
71.	5271	Szent György utca 15. a	Mezővárosias porta, lakóház	Helyi egyedi védelem	-

Funkció	Beépítés	Szintszám	Tetőforma, -héjazat	Nyílászárók	Lábazat
Lakóház	Oldalhatáron, sarkon álló	Fsz. + pince	Bordó színű, bitumenes zsindeleyel fedett nyeregtető, vakolt oromzattal	Fehérre festett, fa szerkezetű, osztott ablakok vakolatkeretezéssel	Szürke lábazati díszítő vakolat
Melléképület			Pince	Kapu, kerítés	Kút
Udvarban			Van	Barnára festett, fa, kazettás szárazkapu bejárat íves, falazott kapuépítményben	-
Leírás, jellemzők, védendő érték			Műszaki állapot	Megjegyzés	
L alaprajzú, szecessziós stílusban épült mezővárosi nagygazdaház (jelenleg 2 külön lakrészszel: 15. a és b) bordó bitumenes zsindeleyel fedett nyeregtetővel, halványsárga színű homlokzati festéssel, fehér vakolatkeretezésű ablakokkal és díszítéssel.*			Jó műszaki állapotban van.	A helyszínelés és a felvételek készítésének időpontja: 2021.08.17. Ellenőrzés: 2022.09.30. Az épület elemzése külső szemrevételezéssel készült.	

Helyszínrajz



Fotók



Felújítási, helyreállítási javaslatok			
Tető	Homlokzat	Nyílászárók	Egyéb
Bitumenes zsindelyfedés helyett cserépfedés a Szent György utca 15/b. szám alatti épületrésszel egységesen	A kapubejárat körüli homlokzat színe azonos legyen a lakóépület homlokzatának színével	-	A klímaberendezés udvari homlokzatra történő áthelyezése
Melléképület	Pince	Kapu, kerítés	
-	-	-	
Támogatások			Felújítás időpontja
Tulajdonviszony			
Magántulajdon			
Egyéb javaslatok			
<p>* „A Szent György u. 15. sz. alatti lakóház azzal az épülettel azonosítható, amelynek bővítésére és átépítésére Gyánti Aurél adott be építési kérvényt a csongrádi járás főszolgabírói hivatalába 1908-ban. Az építési engedélyt 1908. február 10-én adták ki, így épült fel a saroktelken álló, földszintes nagygazdaház. Szent György utcai homlokzata 2A+A, Justh Gyula utcai homlokzata 2A+B+A+2B+3A tengelyképletű. A ma két lakórészre osztott épület ablakainak könyöklőit a teljes homlokzaton végigfutó osztópárkány köti össze. Minden ablak keretelt. Az ablakokat háromsávós pilaszterek és egy három pálcatagból állóismétlődő motívum tagolja. Az ereszt alatti párkányhoz négyzet alakú kékeszöld mázas kerámialapok tartoznak, amelyek gyümölcsöket ábrázolnak. A pilaszterek fejezeti plasztikusan előreugranak az ereszt alá, ezeket, illetve az ablakok köténydíszeként szolgáló tükrök sarkait is kisebb négyzetek díszítik, bennük négytengelyes vonaldíszes négyzetes lapokkal, amelyeken ugyanolyan, ívelthurkolt vonalas díszítmény látható, mint amilyenek nagyobb méretben Kiskunfélegyházán, a Jász utca 2. számú lakóházon is láthatók.”(Forrás: Brunner Attila: Szecessziós építészet Csongrádon – Csongrád szecessziós épületei -2016)</p>			
Fotók			

Sorszám	Hrsz.	Cím	Megnevezés	Védettségi fok	Javasolt védettségi fok
72.	5270	Szent György utca 15. b	Mezővárosias porta, lakóház	Helyi egyedi védelem	-

Funkció	Beépítés	Szintszám	Tetőforma, -héjazat	Nyílászárók	Lábazat
Lakóház	Oldalhatáron, sarkon álló	Fszt. + pince	Cseréppel fedett nyeregtető, deszkaoromzattal	Fehérre festett, fa szerkezetű, osztott ablakok vakolatkeretézéssel	Szürke lábazati díszítő vakolat
Melléképület			Pince	Kapu, kerítés	Kút
Udvarban			Van	Barnára festett, fa, kazettás szárazkapu bejárat enyhén íves, falazott kapuépítményben	-
Leírás, jellemzők, védendő érték			Műszaki állapot	Megjegyzés	
L alaprajzú, szecessziós stílusban épült mezővárosi nagygazdaház (jelenleg 2 külön lakrészrel: 15. a és b) cseréppel fedett nyeregtetővel, halványsárga színű homlokzati festéssel, fehér vakolatkeretezésű ablakokkal és díszítéssel.*			Jó műszaki állapotban van.	A helyszínelés és a felvételek készítésének időpontja: 2021.08.17. Ellenőrzés: 2022.09.30. Az épület elemzése külső szemrevételezéssel készült.	

Helyszínrajz



Fotók



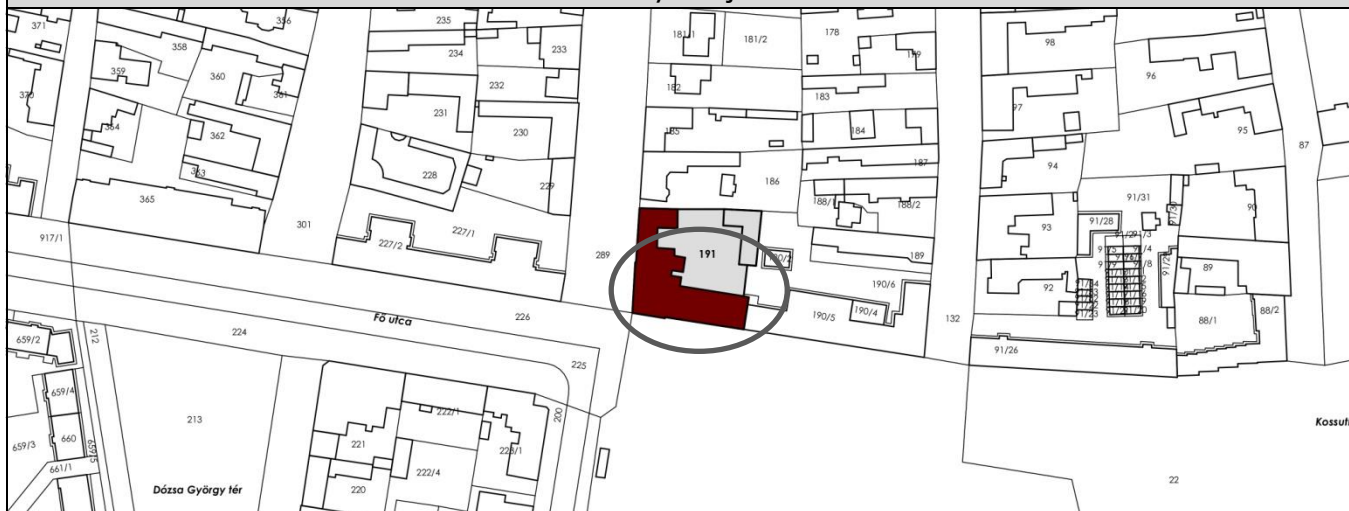
Felújítási, helyreállítási javaslatok			
Tető	Homlokzat	Nyílászárók	Egyéb
-	A kapubejárat körüli homlokzat színe azonos legyen a lakóépület homlokzatának színével	-	
Melléképület	Pince	Kapu, kerítés	
-	-	-	
Támogatások			Felújítás időpontja
Tulajdonviszony			
Magántulajdon			
Egyéb javaslatok			
<p><i>* „A Szent György u. 15. sz. alatti lakóház azzal az épülettel azonosítható, amelynek bővítésére és átépítésére Gyánti Aurél adott be építési kérvényt a csongrádi járás főszolgabírói hivatalába 1908-ban. Az építési engedélyt 1908. február 10-én adták ki, így épült fel a saroktelken álló, földszintes nagygazdaház. Szent György utcai homlokzata 2A+A, Justh Gyula utcai homlokzata 2A+B+A+2B+3A tengelyképletű. A ma két lakórészre osztott épület ablakainak könyöklőit a teljes homlokzaton végigfutó osztópárkány köti össze. Minden ablak keretelt. Az ablakokat háromsávós pilaszterek és egy három pálcatagból állóismétlődő motívum tagolja. Az eresz alatti párkányhoz négyzet alakú kékeszöld mázas kerámialapok tartoznak, amelyek gyümölcsöket ábrázolnak. A pilaszterek fejezeti plasztikusan előreugranak az eresz alá, ezeket, illetve az ablakok köténydíszeként szolgáló tükrök sarkait is kisebb négyzetek díszítik, bennük négytengelyes vonaldíszes négyzetes lapokkal, amelyeken ugyanolyan, ívelthurkolt vonalas díszítmény látható, mint amilyenek nagyobb méretben Kiskunfélegyházán, a Jász utca 2. számú lakóházon is láthatók.”(Forrás: Brunner Attila: Szecessziós építészet Csongrádon – Csongrád szecessziós épületei -2016)</i></p>			
Fotók			

Sorszám	Hrsz.	Cím	Megnevezés	Védettségi fok	Javasolt védettségi fok
73.	191	Szentháromság tér 2.	mezővárosi szálloda	Helyi egyedi védelem	-

Funkció	Beépítés	Szintszám	Tetőforma, -héjazat	Nyílászárók	Lábazat
Kulturális központ	Zártorú beépítésű	Fszt+1emelet+ galéria (részben)	Kontyolt nyeregtető	Fehér fa szerkezetű, főként íves záródású osztott ablakok, kétszárnyú üvegezett bejárati ajtók felülvilágítóval	Szürke műkő
Melléképület			Pince	Kapu, kerítés	Kút
L alakú épület az udvarban, a hátsó telekhatáron (szolgálati lakás: most raktár, külső műhelyek)			Van.	Csatlakozó lakóépületnél barna fa szárazkapu	-

Leírás, jellemzők, védendő érték	Műszaki állapot	Megjegyzés
Egykori Magyar Király Szálloda. Impozáns épület jelenleg sárga dörzsvakolatú homlokzattal, azon ívfehér díszítőelemmel. „1895-ben építtette a Csongrád Városi Takarékpénztár, Ullrein József műépítész tervei szerint, Pozsár József helybeli építőmester kivitelezésében. 1895. november végén lett kész. Csongrád legszebb szállodája volt, 10 szobával. A nagyteremben bálakat rendeztek, évente több alkalommal vándorszínészek, és 1912 előtt vándormozisok használták. Az épületben volt helye ötven évi a Csongrádi Kaszinónak. *	Felújítandó.	A helyszínelés és a felvételek készítésének időpontja: 2021.05.28. Ellenőrzés: 2022. 01. 29./2022.10.01. Az épület elemzése külső szemrevételezéssel készült.

Helyszínrajz



Fotók



Felújítási, helyreállítási javaslatok			
Tető	Homlokzat	Nyílászárók	Egyéb
Tetőszerkezet, tetőfedés cseréje	Vakolatjavítás, festés, lábazati és díszítőelemek javítása, ereszcsontra felújítása	Javítás, csere (részben)	Teherlift szükséges Udvar burkolása, talajrétegrend vizsgálattal
Melléképület	Pince	Kapu, kerítés	
Műhely: tetőszerkezet, külső-belső felújítás / szolg. lakás: tetőfedés csere	Felújítás, vizesedés megszüntetés	Festés	
Támogatások			Felújítás időpontja
Tulajdonviszony			
Csongrád Városi Önkormányzat tulajdona			
Egyéb javaslatok			

*A századfordulótól acetilén – majd 1919-től villanyvilágítású. Az udvaron kerthelyiség állt a vendégek szolgálatára. Az 1930-as években kéménytűz miatt a nagyterem leégett. A második világháború után a Szociáldemokrata Párt székháza volt. A bankok államosítása után az OTP tulajdonába került. 1949-ben Csongrád városa megvásárolta. Hosszú ideig itt tárolták a lakosságtól elkobzott bútorokat és a végrehajtás során begyűjtött tárgyakat. 1954-ben átépítették és decemberben megnyílt a Kossuth Művelődési Központ. A déli oldalon korábban üzlethelyiségek voltak, ma irodák vannak. A mai ablakok egy része üzletbejárat volt. A szárny nyugati végében három nagy, félköríves ajtó a bejárat. A földszint fölött övparkány. Az emeleti ablakok alatt a parapetben báboskorlátot utánzó dísz, melynek felső részén parkány halad végig. Az L alakú épülettől enyhe sarokrizalittal elkülönül a régi kávéház és az emeletén a nagyterem tömbje, mely magasabb, s a tetőszerkezete más, mint a többi épületrészé. A tér felé eső homlokzat közepén, a földszinten nagy, félköríves bejárat, jobbra-balra egy-egy hasonló méretű ablak. Fölötte golyvázott övparkány, ahonnan 4–4 vízszintesen sávozott pilaszter halad a főparkányig. A középső falsík előtt balusztrádos erkély, díszes konzolokkal. Mögötte nagyméretű, félköríves, keretes ajtónyílás, fölül félköríves, záróköves parkánnyal. Jobbra-balra hasonló formájú és méretű ablak, fölül félköríves záróköves parkánnyal, alul báboskorlátot utánzó dísszel, melynek felső szélén keskeny parkány fut körül. Az ablakok fölött keskeny, golyvázott választóparkány különíti el a homlokzat harmadik szakaszát, melyen a falsíkok közepén egy-egy fekvő, téglalap alakú, fülessarkú ablak, oldalain stukkódísszel. Ezek fölé volt írva: Magyar Király Szálloda. A tetőt balusztrádos attika fogta körbe, tetején minden pilaszter fölött faragott kő tornyocskákkal. Az erkély fölött egytengelyes oromzat volt, parkányozott szegmentíves lezárással. Az oromzat közepén két nőalak között a takarékpénztárat méhkas jelképezte. Eredetileg favázás, bádoggal fődött, kontyolt teteje volt. Az ötvenes években a tető fölé nyúló díszítést, az attikát, az oromzatot ledöntötték, a tetőt meghosszabbították, és cseréppel fedték. A Csemegi Károly utca felőli rész is hasonló a homlokzathoz. A lábazat fölött vízszintesen van sávozva a fal, két nagy, a homlokzatihoz hasonló ablakkal és egy ajtóval; az átépítéskor az ajtót ablakká alakították át. Az övparkány fölött négy, sávozott pilaszter halad a főparkányig. Falsíkonként 2–2 félköríves ablak, fölöttük félköríves parkány zárókövel. Az ablakok fölött a keskeny választóparkány által elkülönített harmadik szakaszon falsíkonként egy-egy, fekvő téglalap alakú fülessarkos ablak, stukkódísszel. Korábban ebben az épületrészben a földszinten étterem, sőténis a konyha volt, az emeleten bálterem. Ma a földszinten könyvtár, az emeleten színházterem van. Ezzel egybeépítve a Csemegi Károly utca felől rövid, egyszemeletes épületszakasz következik. Mögötte zárt kocsikapu-bejárat és a földszintes gondnoki lakás. (Forrás: CSVL 365–K–1. Építési Osztály Irata. 142–143/1895. sz. Közjegyzői iratok. // Csongrád Megye Építészeti Emlékei, szerző: Dömötör János-Dudás Lajos-Halmágyi Pál, szerkesztő: Tóth Ferenc)

Fotók



Korábbi felvételek az idézett szakirodalomból

Sorszám	Hrsz.	Cím	Megnevezés	Védettségi fok	Javasolt védettségi fok
74.	223/1	Szentháromság tér 10.	mezővárosi intézményépület	Helyi egyedi védelem	-

Funkció	Beépítés	Szintszám	Tetőforma, -héjazat	Nyílászárók	Lábazat
Járásbíró	Zártorú beépítésű	Fszt+emelet	Cseréppel fedett kontyolt nyeregtető	Fehér fa osztott ablakok, barna fa íves üvegezett bejárati ajtó +felülvil.	Szürke műkő
Melléképület			Pince	Kapu, kerítés	Kút
Udvarban jelentéktelen melléképítmény			Van	Függ. pálcás, díszes fekete fém bejárati kapu és nagykapu pillérek közt	-
Leírás, jellemzők, védendő érték			Műszaki állapot	Megjegyzés	
Csongrádi Járásbíró. „ A Szegedi Törvényszék illetékessége alá sorolták be a Szegedi és a Csongrádi Járásbírókat. Csongrádon 1867-ben törvényi felhatalmazás alapján épületet béreltek, amelyben 1931-ig folyt az ítélkezés. A Csongrádi Királyi Járásbíró új épületét helybeli mérnök tervei alapján 1932-ben adták át a törvénykezésnek. A járásbírókat azonban 1956-ban megszüntették és az épületet átadták a kórház számára. *			Megfelelő műszaki állapotban van a halvány barackszínű épület. Kisebb javítások, állagmegóvás szükséges.	A helyszínelés és a felvételek készítésének időpontja: 2021.05.28. Ellenőrzés: 2022. 01. 29./2022.10.01. Az épület elemzése külső szemrevételezéssel készült.	

Helyszínrajz



Fotók

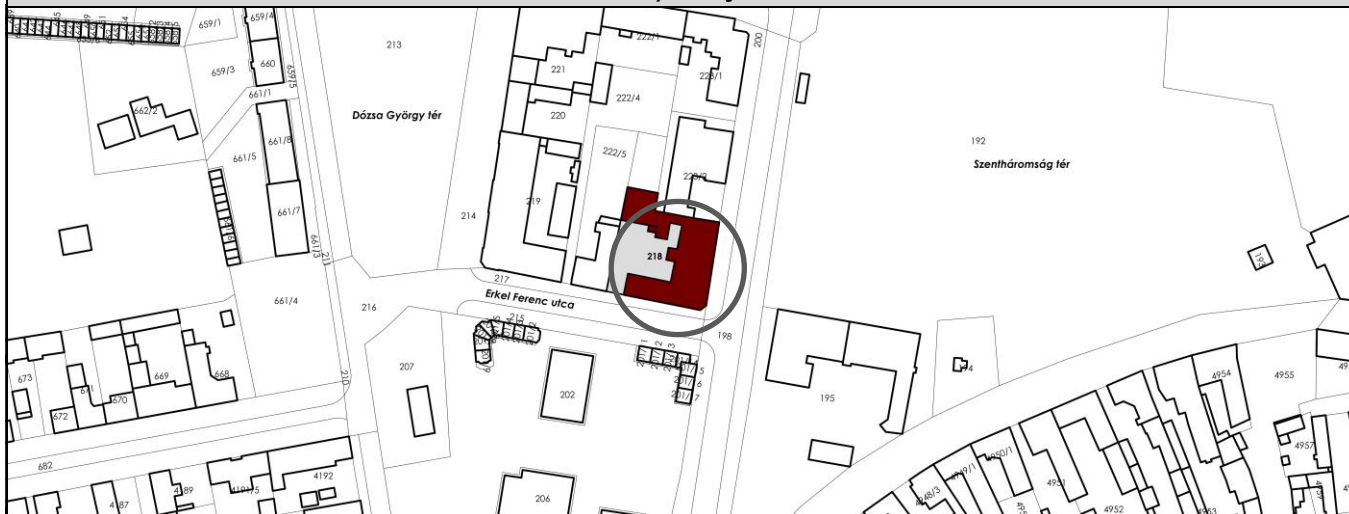


Felújítási, helyreállítási javaslatok			
Tető	Homlokzat	Nyílászárók	Egyéb
-	Vakolatjavítás, festés	-	Korlát festése, valamint a műkölépcső javítása
Melléképület	Pince	Kapu, kerítés	
-	-	-	
Támogatások			Felújítás időpontja
Tulajdonviszony			
Magyar Állam tulajdona			
Egyéb javaslatok			
<p><i>* A Csongrádi Városi Bíróság újjászervezéséről az 1990. évi LXXX. törvény rendelkezett. Az eredeti bírósági épület felújítását követően, 2006-ban folytatódhatott az ítélkező tevékenység. (Forrás: Pillanatképek a Szegedi Törvényszék történetéből „Csak úgy fog Magyarországból jogállam válni, ha nemzet és bíránk a törvény, igazság és a jog érdekében egymással kezét fognak” (Szegedi Híradó 1867. 115. szám))</i></p> <p><i>1931-ben neobarokk stílusban épült a járásbíróság számára, 1959 szeptembere óta kórház. Mindkét utcára nyíló szárnya a saroktól mélyen visszalép, így ott kis, négyzet alakú térség alakult ki. A Fő utcai szárny keleti végének földszintjén két oldalra nyíló sarokloggiaszerű kapuzat, mindkét felől félköríves, záróköves műkö kerettel. A nyitott kapuzat déli oldalán van az épület bejárata. Az északi és keleti homlokzat ablakai azonos díszítésűek, kivéve a kapuzat fölötti három ablakot. A kapuzat keleti nyílása fölött félköríves, keretes, alsópárkánya alatt bojtos füzérdíszes szoborfülke, benne Iustitia szobra a mérleggel. A keleti homlokzaton sávózott pilaszterek, körbe haladó széles ereszpárkány. A keleti szárny középső részén a tetőből kiemelkedő keretes oromzat három ablakkal. Fölötte timpanon, a két oldalán korszóval. Valamikor a timpanonban koronás, angyalos magyar címer volt. Téglafalakon faszerkezetes, oromfalas nyeregtető, palahéjazattal. (Forrás: CSVL Polgármesteri iratok. 7810/1931. // Csongrád Megye Építészeti Emlékei, szerző: Dömötör János-Dudás Lajos-Halmágyi Pál, szerkesztő: Tóth Ferenc)</i></p>			
Fotók			
<div style="text-align: center;">  <p>Korábbi felvétel az idézett szakirodalomból</p> </div>			

Sorszám	Hrsz.	Cím	Megnevezés	Védettségi fok	Javasolt védettségi fok
75.	218	Szentháromság tér 12.	Mezővárosias porta, lakóház	Helyi egyedi védelem	-


Funkció	Beépítés	Szintszám	Tetőforma, -héjazat	Nyílászárók	Lábazat
Csongrádi Információs Központ <u>Csemegi Károly Könyvtár</u> és Tari László Múzeum	Zártorú beépítésű	Fszt. + pince	Cseréppel fedett nyeregtető vakolt oromzattal	Fehérre festett, fa szerkezetű, osztott ablakok rózsaszínre festett szemöldök- és könyöklőpárkánnyal, vakolatkeretezéssel, bordóra festett tömör fa, kazettás bejárati ajtó	Szürkére festve (lépcsőfeljáróé barna)
Melléképület			Pince	Kapu, kerítés	Kút
Udvarban, toldaléképületként			-	Barnára festett, fából készült, kazettás szárazkapu bejárat felüvilágítóval	-
Leírás, jellemzők, védendő érték			Műszaki állapot	Megjegyzés	
2001. október 26-án került átadásra Csongrád város új könyvtára, amely egy közel 1000 m ² alapterületű épület, az egykori Buch ház felújítása után kezdhette meg működését. Cseréppel fedett nyeregtetős, historizáló mezővárosias épület, fehér homlokzaton gazdag, rózsaszínű stukkódíszítéssel.			Állagmegóvás, kisebb felújítások szükségesegek.	A helyszínelés és a felvételek készítésének időpontja: 2021.09.01. Ellenőrzés:2022.10.01. Az épület elemzése külső szemrevételezéssel készült.	

Helyszínrajz



Fotók

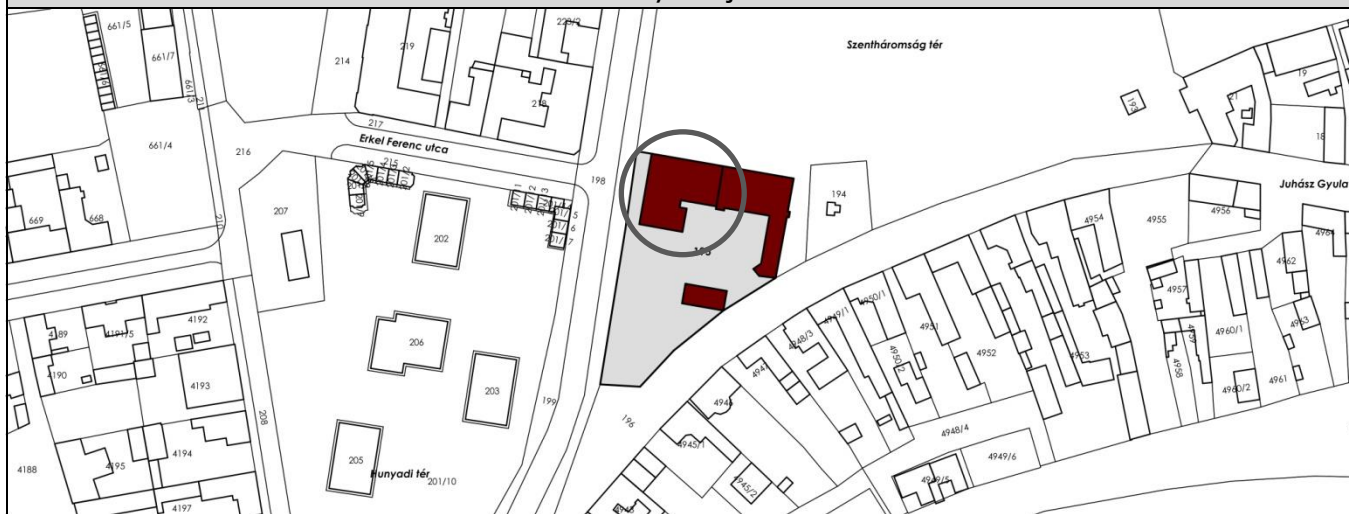


Felújítási, helyreállítási javaslatok			
Tető	Homlokzat	Nyílászárók	Egyéb
	<p>Homlokzatok vakolatjavítása, festése, lábazat javítása, hiányzó díszítőelemek pótlása, lábazatok egységes színezése (homlokzat és lépcső esetében)</p> <p>(következő felújítás során a rózsaszín díszítőelemek kellemesebb színre való lecserélése)</p>	<p>Nyílászárók egységes színvilágának megteremtése (következő felújítás során)</p>	<p>Lépcsőkorlát biztonságossá tétele</p> <p>Könyvtár előtti parkolók burkolatjának javítása</p> <p>Gépészeti berendezések, csövek festése</p>
Melléképület	Pince	Kapu, kerítés	
-	-	<p>Kapu és a nyílászárók egységes színvilágának megteremtése (következő felújítás során)</p>	
Támogatások			Felújítás időpontja
Tulajdonviszony			
Csongrád Városi Önkormányzat tulajdona			
Egyéb javaslatok			
<p>Belső udvarban igényes kert, színpad kialakítása</p>			
Fotók			
<div>  </div> <p>2022.10.01.</p>			

Készítette: Varga Júlia főépítész

Sorszám	Hrsz.	Cím	Megnevezés	Védettségi fok	Javasolt védettségi fok
76.	195	Szentháromság tér 14.	Csongrád és Térsége Általános Iskola Galli János Általános Iskolája és Alapfokú Művészeti Iskolája	Helyi egyedi védelem	-

Funkció	Beépítés	Szintszám	Tetőforma, -héjazat	Nyílászárók	Lábazat
Oktatási intézmény	Oldalhatáron álló	Fszt+2 emelet	Lapostető attikafallal	Fehér műanyag (nagyreszt osztott) ablakok, fa üvegezett, felülvilágító bejárati ajtó	Tégla, ill. barna lábazati vakolat
Melléképület			Pince	Kapu, kerítés	Kút
Lapostetős épület (2 szolgálati lakással) az udvarban, részben téglaburkolatú, részben kőporozott.			Van (rácszott ablakkal)	Téglakerítés, s -lábazatú fém (függ. pálcás) kerítés és nagykapuk	-
Leírás, jellemzők, védendő érték			Műszaki állapot		Megjegyzés
„1901-ben építették Baumgarten Sándor és Hercegh Zsigmond tervei alapján szecessziós stílusban polgári leányiskola számára. Az azóta megszűnt iskolatípus számára megfelelő épület, az általános iskolai igényeket nem elégítette ki. Előbb a nagy tantermeket osztották meg, később az igazgatói lakás számára készült helyiségeket is igénybe vették az oktatás számára.*			Megfelelő műszaki állapotban van. Az elmúlt években részben külső hőszigetelést kapott a fehér kőporos, tégladísztetésű épület.		A helyszínelés és a felvételek készítésének időpontja: 2021.05.28. Ellenőrzés: 2022. 02. 01. / 2022.10.01. Az épület elemzése külső szemrevételezéssel készült.

Helyszínrajz**Fotók**

Felújítási, helyreállítási javaslatok			
Tető	Homlokzat	Nyílászárók	Egyéb
-	Lábazati téglaelemek pótlása, javítása	-	Környezetrendeztetés a szolgálati lakás és a park felőli részeken, parkolók kialakítása valamint az épületrészeket összekötő nyaktag felújítása szükséges.
Melléképület	Pince	Kapu, kerítés	
Vakolat- és burkolatjavítás, festés, nyílászárók cseréje, hőszigetelés	Vizesedés megszüntetése	Hiányzó téglaelemek pótlása, graffiti eltávolítása	
Támogatások			Felújítás időpontja
Tulajdonviszony			
Csongrád Városi Önkormányzat tulajdona			
Egyéb javaslatok			

1975 júniusában az épület leégett. Újjáépítéskor emeletráépítéssel bővítették, lapos tetőt kapott, figyelmen kívül hagyva az épület korábbi stílusát. Enyhe középrizalitos homlokzatán téglapiaszterek. A kőporos dörzsölésű falsíkokat magyaros mintázatú terrakotta záródísszel téglalízéniák törik meg. Az első emelet ablakai között félköríves téglalívek, közéjük közül rövid lizéniák haladnak lefelé, végükön magyaros terrakotta záródísszel. Az udvar felől kevesebb a téglából kialakított dísz, csak a sarokpilasztetek készültek el. A korábbi egyemeletes épületen körben attika fal volt, az északi és a nyugati oldalak közepén ívelt oromzattal. Az északi oldalon volt a felirat: „Magyar Királyi Állami Polgári Leányiskola.” A nyugati oromzat közepén kis fülkében koronás magyar címer állt. Kelet felől az épület folytatásaként földszintes tornaterem, hasonló díszítésű volt, mint a főépület, északi oldalán oromzat állt. Az új, második emeleti ablakok formájukban elütnek a többtől. Ezek is téglakeretek, de a lizéniák nem haladnak addig és így a falak ritmusa megtörik. A lapos tetőt téglakeretbe foglalt, függőlegesen álló betonlapok övezik. Az 1960-as években a zenei oktatás számára a tornaterem keleti végéhez merőlegesen új, lapos tetős szárnyat építettek zenetermeknek. Ugyanekkor az udvaron negyed köríves szabadtéri színpad is épült. A déli oldalon egyemeletes szolgálati lakás van. A telket téglamellvédes, téglaoszlopos, áttört vaskerítés veszi körül.” (Forrás: CSVL Polgármesteri iratok. Polgári leányiskola iratai 5358/1922.) // Csongrád Megye Építészeti Emlékei, szerző: Dömötör János-Dudás Lajos-Halmágyi Pál, szerkesztő: Tóth Ferenc)



Az egykori polgári leányiskola

Fotók



Készítette: Varga Júlia főépítész

Sorszám	Hrsz.	Cím	Megnevezés	Védettségi fok	Javasolt védettségi fok
77.	4949/1	Szentháromság tér 17.	Mezővárosias porta, lakóház	Helyi egyedi védelem	-

Funkció	Beépítés	Szintszám	Tetőforma, -héjazat	Nyílászárók	Lábazat
Edzőterem, fitnesszterem	Zártorú beépítésű	Fszt.	Cseréppel fedett nyeregtető	Az utcai homlokzaton barna redőnnyel ellátott vakolatkeretes, díszített, barna fa osztott ablak, üvegezett, sorolt ajtó	Vörös klinkertégla
Melléképület			Pince	Kapu, kerítés	Kút
Udvarban			-	Barnára festett, fa szerkezetű szárazkapu bejárat színes üveglakos felülvilágítóval	-
Leírás, jellemzők, védendő érték			Műszaki állapot	Megjegyzés	
L alaprajzú, egyszintes, mezővárosias, historizáló lakóépület cserépfedésű nyeregtetővel. Homlokzata részben vörös klinkertéglával burkolt, részben festett. Nyílászárói felett vakolatdíszek. A homlokzatot korinthoszi fejezetű klinkertégla testű lizénák tagolják.			Felújítandó	A helyszínelés és a felvételek készítésének időpontja: 2021.08.17. Ellenőrzés:2022.09.30. Az épület elemzése külső szemrevételezéssel készült.	

Helyszínrajz



Fotók



Felújítási, helyreállítási javaslatok			
Tető	Homlokzat	Nyílászárók	Egyéb
Ereszdeszka festése	Téglaelemek javítása, fugázása, pótlása; festés díszítőelemek pótlása	Korhű, fa szerkezetű, nyílászárók beépítése	Épülethez illő cégér, reklámfeliratok elhelyezése
Melléképület	Pince	Kapu, kerítés	
-	-	Felújítás, festés	
Támogatások			Felújítás időpontja
Tulajdonviszony			
Magántulajdon			
Egyéb javaslatok			
Fotók			

Sorszám	Hrsz.	Cím	Megnevezés	Védettségi fok	Javasolt védettségi fok
78.	4943	Szentháromság tér 29.	Mezővárosias porta, lakóház	Helyi egyedi védelem	-


Funkció	Beépítés	Szintszám	Tetőforma, -héjazat	Nyílászárók	Lábazat
Lakóház	Zártorú beépítésben	Fszt.	Cseréppel fedett nyeregtető	Sötétbarnára és fehérre festett, fa szerkezetű, osztott, ablakok és barna tömör fa bejárati ajtó felülvilágítóval	Tégla (részben festett, részben nyers)
Melléképület			Pince	Kapu, kerítés	Kút
Udvarban			-	Barnára festett, három részre tagolt, teliajtós, kazettás kialakítású fa szárazkapu	-
Leírás, jellemzők, védendő érték			Műszaki állapot	Megjegyzés	
L alaprajzú lakóépület két lakrészsel, cseréppel fedett nyeregtetővel, halványbarackszínre és zöldre festett homlokzattal, melyen a geometrizáló historizmus díszítőelemei és szecessziós motívumok egyaránt megjelennek. *			Jó műszaki állapotban van.	A helyszínelés és a felvételek készítésének időpontja: 2021.08.17. Ellenőrzés: 2022.09.30. Az épület elemzése külső szemrevételezéssel készült.	

Helyszínrajz



Fotók



Felújítási, helyreállítási javaslatok			
Tető	Homlokzat	Nyílászárók	Egyéb
Egységes cserépfedés megvalósítása, bádogosmunkák	Egységes homlokzati színezés, lábazati burkolat kialakítása	-	
Melléképület	Pince	Kapu, kerítés	
-	-	-	
Támogatások			Felújítás időpontja
Tulajdonviszony			
Magántulajdon			
Egyéb javaslatok			
<p><i>*„A geometrizáló historizmus és szecesszió emlékei: Szentháromság tér 29-29/a. Két részre osztott, szárazbejárós, zárt soros beépítésben álló lakóház nyeregtetővel, egyenes záródású nyílásokkal, eresszel lezárt párkánnyal. Az utcafronton álló homlokzat kiosztása szabálytalan. Balról az első ablak háromszárnyú, a második kétszárnyú (közéjük ajtót vágta), a kaputól jobbra egy keskenyebb és szélesebb kétszárnyú ablak található. A két lakórészt különböző színűekre festették, amelyek eltérnek felújított lábazatban és a cserepezésben is, de minden tengely fölött maszkos díszítmény található, az ablakok felezővonalában pedig további négyzet alakú díszítmények láthatóak. A timpanonos díszítéssel ellátott, egyenes záródású, három részre tagolt teliajtós deszkakaput pilaszterek keretezik, amelyeket fentről lefelé függőleges sávós téglány mező és hét, négyzetbe írt rozetta díszít. Ilyen pilaszterek zárják le a homlokzat jobb és bal oldalát is. Minden tengely fölött háromszögformával lezárt, záróköt imitáló, geometrikus maszkos díszítményt helyeztek el, összesen ötöt, amelyek nyitott száju férfiarcot formáznak. A szemek helyén, a nyitott tekintet helyett, kis téglalap alakú rések nyílnak, sötét zugot képezve. (A hasonló maszkdíszítmények záróként gyakoriak az európai szecesszióban, de már a historizáló épületeken is).”(Forrás: Brunner Attila: Szecessziós építészet Csongrádon – Csongrád szecessziós épületei -2016)</i></p>			
Fotók			
			

Sorszám	Hrsz.	Cím	Megnevezés	Védettségi fok	Javasolt védettségi fok
79.	4941/2	Szentháromság tér 33.	Mezővárosias porta, lakóház	Helyi egyedi védelem	-

Funkció	Beépítés	Szintszám	Tetőforma, -héjazat	Nyílászárók	Lábazat
Lakóház	Zártorú beépítésben	Fszt. + pince	Cseréppel fedett nyeregtető	Zöldre festett, fa szerkezetű, osztott, íves záródású ablakok vakolatkeretezéssel	Vörös klinkertégla
Melléképület			Pince	Kapu, kerítés	Kút
Udvarban			Van	Kosáríves záródású kapualjban zöldre festett, három részre osztott kétszárnyú, díszes kovácsoltvas kapu	-
Leírás, jellemzők, védendő érték			Műszaki állapot		Megjegyzés
Egykori Róth-ház. A századfordulón épült L alaprajzú lakóépület cseréppel fedett nyeregtetővel, halványsárgaszíne festett és sárga klinkertéglával burkolt homlokzattal, melyen historizáló díszítőelemek és szecessziós motívumok egyaránt megjelennek. *			Jó műszaki állapotban van.		A helyszínelés és a felvételek készítésének időpontja: 2021.08.17. Ellenőrzés: 2022.09.30. Az épület elemzése külső szemrevételezéssel készült.

Helyszínrajz



Fotók

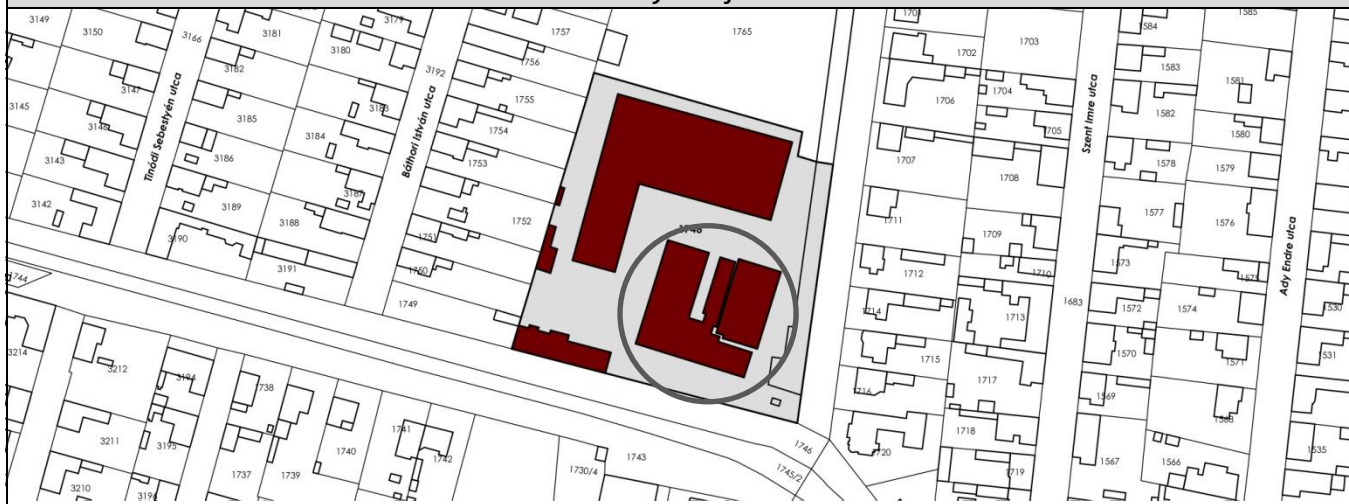


Felújítási, helyreállítási javaslatok			
Tető	Homlokzat	Nyílászárók	Egyéb
-	-	-	
Melléképület	Pince	Kapu, kerítés	
-	-	-	
Támogatások			Felújítás időpontja
Tulajdonviszony			
Magántulajdon			
Egyéb javaslatok			
<p><i>*„A Lechner Ödön és követői nyomán kibontakozó magyar szecessziós irányzat néhány virágos, növényi díszítménye historizáló polgárházakon jelent meg, kezdetben még konzervatívabb homlokzati elemként, de már lágyabb, oldottabb, nyitottabb tagoló-befoglaló formákat vonzva maga után.</i></p> <p><i>A Róth-ház a Szentháromság tér 33- sz. alatt található. Magánházként épült homlokzati felirata szerint 1899-ben, ma önkormányzati tulajdonban van. Zárt soros beépítésben álló földszintes, L alaprajzú, alapincézett polgárház. Léptékével, nagy belmagasságú szobáival Csongrád szecessziós lakóházai közül ez az épület áll közelebb a kecskeméti, nagykőrösi, kiskunfélegyházi polgárházakhoz. Homlokzati képlete 5A+1B. Kosáriréses záródású kapujában három részre osztott kétszárnyú kovácsoltvas kapu található, amelynek geometrikus, négyzetrácsos mintázata ívelt, visszakanyarodó mintázattá alakul, vaspántjai felül ostorcsapás-motívummá alakulnak, s körökkel társulnak. A csekély mértékben előreugró kapu kiemelő rizalitot négyzetes, vakolatba süllyesztett kerámialapok veszik körbe, minden kváderezést imitáló mezőben egy-egy. A kapu fölötti osztópárkány a teljes homlokzaton végigfut. A kapu fölött címerpajzsra emlékeztető mezőben látható az építés évszáma, e fölött indáznak el a párkányon túlra a szalaggal összekötött szárú, domború stukkó tulipánfejek és kanyargó, elágazó levélindák. Az utcára néző szobákat rejtő homlokzat lent vörös nyerstégla lábázatát fentebb sárga klinkertégla váltja fel. Az ablakok kereteltek, szemöldökpárkányuk a zárókő fölé helyezett tulipándíszes mezőt derékszögekben megtört vonalban fogja körül. A párkány alatti frízben fogrovat, tojásléc, medalionos akantuszlevélszerű díszítés található. Az épület díszítményeinek anyaga stukkó, a kapu fölötti négy apró, kerek, zöld majolikagombot kivéve. Az ablakok felugró szemöldökpárkányában található stukkódíszek a nagykőrösi Kölcsey u. 25. sz. házával és a szintén nagykőrösi Rákóczi út 14. sz. házával teljes mértékben, a budapesti XV. kerületi Rádda Barnen u. 27. számú házával kisebb mértékben egyeznek. Utóbbin mindössze a virágfej alatti indák térnek el. (Hasonló kompozíciót mutat a Magyar Iparművészet című folyóirat 1899-es évfolyamában megjelent, MG szignóval jelzett könyvdísz, itt az indák textilmintává fonódnak.) Az ablakok köténydíszének stukkóit Szarvas György nagykőrösi építész is használta, két épületén is. A kőrösi Népbank 1906-ban épített Eszperantó utcai szárnyán, és a Szabadság tér 9. számú Kertész-féle üzlet- és bérházon.”(Forrás: Brunner Attila: Szecessziós építészet Csongrádon – Csongrád szecessziós épületei -2016)</i></p>			
Fotók			

Sorszám	Hrsz.	Cím	Megnevezés	Védettségi fok	Javasolt védettségi
80.	1748	Széchenyi út 2.	mezővárosi ipari épület	Helyi egyedi védelem	-


Funkció	Beépítés	Szintszám	Tetőforma, -héjazat	Nyílászárók	Lábazat
Malom	Szabadon álló	Fszt+ 2, illetve 3 emelet	Cseréppel, ill. hullámpalával fedett nyeregtető, sorolt nyereg előtető, félnyereg oldaltető (+deszkaoromzat)	Osztott fém ablakok, barnára festett, fa szerkezetű kétszárnyú ajtók	Tégla, ill. sötétbarnára festett
Melléképület			Pince	Kapu, kerítés	Kút
Számos egyéb építmény a telken			-	Keretezett fémhálós kerítés téglalábazaton, dróthálós szürke fém nagy-, kiskapu	-
Leírás, jellemzők, védendő érték			Műszaki állapot	Megjegyzés	
Volt Csongrádi Keresztény Gőzmalom. „A járdaszinttől beljebb épült, különálló épület, ipari-műszaki emlék. Nyugati része két és félemeletes, vakolatlan téglalapú épület, keleti oldalon egybe építve egy - egy emelettel alacsonyabb szárnnyal. A záró párkány fölött a homlokzaton attika, közepén geometrikus oromzattal, rajta a fölírat: „Csongrádi malom”. A földszinti homlokzaton a malom fönnállásának 50. évfordulójára készített márvány *			Teljes felújítás szükséges.	A helyszínelés és a felvételek készítésének időpontja: 2021.05.28. Ellenőrzés: 2022. 01. 29./2022.10.01. Az épület elemzése külső szemrevételezéssel készült.	

Helyszínrajz



Fotók



Felújítási, helyreállítási javaslatok			
Tető	Homlokzat	Nyílászárók	Egyéb
Tetőszerkezet felülvizsgálata, fedés javítása, cseréje; csatorna javítása	Burkolati elemek javítása, festés oldalhomlokzaton	Csere	Burkolat javítása szükséges az udvaron.
Melléképület	Pince	Kapu, kerítés	
-	-	Javítás, festés	
Támogatások			Felújítás időpontja
Tulajdonviszony			
MKK Magyar Követeléskezelő Zrt. tulajdona			
Egyéb javaslatok			
<p>* emléktábla, díszes vakolatkeretben, fölül volutás párkánydísszel... 1885. január 1-jén bejegyeztették a Csongrádi Keresztény Gőzmalom Rt. céget. Major István igazgató az építési engedélykérelemben a következőket írta: „A telep fekszik a Csongrád–budapesti országút mellett, 4 hold (1600 öles) 175 négyszögöles telken. A felállítandó telepen az épület az országúttól befelé 16 méter távolságra építették. A malomház hossza 27 méter 960 mm, szélessége 15 méter és 800 mm, a földszinten felül másfél emelet, azaz a földszinttől a födélzetig 10 és fél méter magas, az országútra nyíló kétszárnyú két ajtóval, tíz nagy és hat fél ablakkal. A legjobb minőségű szilárd téglalapépület, az alapzat lábatlan cementbe, a földszinten felül pedig meszes malterba építve képezi a malomház falazatát. Az ács munkát pedig a legjobb válogatott minőségű faanyag képezi zsindeley fedélzettel, bádoggal csatornázzal, a tető bekátrányozva... A gépház és kazánház a malom nagy épületének északi oldalához építve. A gépház 12 méter 960 mm hosszú, 8 méter és 44 mm széles. A kazánház 10 méter és 950 mm hosszú, 8 méter és 960 mm széles földszintes épület. Az alap lábatlan cementben, földszinten felül pedig meszes malterban rakott jó minőségű téglalapépületből állván, első rendű faanyagból, zsindeley fedéllel bekátrányozva... A fafűrészelő szin és gépész műhely a kazánház keleti oldalától 6 méter távolságra, 15 méter hosszú, 10 méter 960 mm széles a földben 2 méter magas meszes malterba rakott téglafal alapzattal, a földszinten felül pedig fa oszlopzattal deszka oldalra. A gépész műhely pedig meszes malterban rakott téglafalazattal, s egész épület első rendű faanyagból, zsindeley fedélre, bekátrányozva... A fönnállás 32. évében a malom gyújtogatás miatt leégett...Az épületet a régi alapra helyezve teljesen újjáépítették, emelettel megemelték. 1917-ben gőzfürdő épült a munkások számára. Ezt 1922-ben nyilvános gőz- és kádfürdővé alakították át. 1921-ben gabona- és lisztraktár épült, és alaptőke-emeléssel a részvények számát 3500-ra növelték. 1927-ben műjegygyártásra rendezkedtek be. 1939-ben új kazánokat hoztak, ezeket láncrostélyokkal látták el. A fűrésztelepen félstabil gőzgépet helyeztek üzembe...A fatelep működése a második világháború után a tutajozással együtt megszűnt. A malom a nagy háborús károkat és az inflációt nem tudta kiheverni, csaknem fizetéseképtelen lett. A részvényesek kérték a malom államosítását. Ma Csongrádi malom néven ismert. 1957-ben a gőzgépeket leállították, az üzemet villamos hajtására szerelték át. Elbontották a kazánházat, a kéményt, a fürdőt, a jéggyárat. A fatelep területét átvette a Tüzép. 1967-től a malom önállósága megszűnt, a szentesi üzemhez csatolták. A 90-es évek elején eladták, magánvállalat tulajdona lett. (Forrás: CSVL A Keresztény Gőzmalom kigyűjtött iratai. Irodalom: dr. Szűcs Judit–Dudás Lajos 1985. // Csongrád Megye Építészeti Emlékei, szerző: Dömötör János–Dudás Lajos–Halmágyi Pál, szerkesztő: Tóth Ferenc)</p>			
Fotók			
			

Készítette: Varga Júlia főépítész

Sorszám	Hrsz.	Cím	Megnevezés	Védettségi fok	Javasolt védettségi fok
81.	3263	Széchenyi út 27.	Mezővárosias porta, lakóház / villa	Helyi egyedi védelem	-

Funkció	Beépítés	Szintszám	Tetőforma, -héjazat	Nyílászárók	Lábazat
Oktatási intézmény (Széchenyi utcai Kuckó-Mackó Bölcsőde)	Szabadonálló	Fsz. + pince	Bordó bitumenes zsindellyel fedett kontyolt nyeregtető és gúlatetővel kialakított torony	Sötétbarnára és fehérre festett, fa szerkezetű, íves, osztott ablakok szemöldökpárkánnyal, halványbarna redőnnyel, barna fa ajtók	Rusztikus kő világos barnára festve
Melléképület			Pince	Kapu, kerítés	Kút
Udvarban			Van	Betonlábazaton barna fémoszlopok között keretezett fémháló kerítés, kapuk krémszínűre festve	-
Leírás, jellemzők, védendő érték			Műszaki állapot		Megjegyzés
Szabadon álló, szecessziós stílusban épült saroktoronyos villa bitumenes zsindellyel fedett kontyolt nyeregtetővel, élénk téglabarackvirágszínű homlokzati festéssel, fehér vakolatdíszítéssel, armírozással.*			Jó műszaki állapotban van.		A helyszínelés és a felvételek készítésének időpontja: 2021.08.17. Ellenőrzés: 2022.10.01. Az épület elemzése külső

Helyszínrajz



Felújítási, helyreállítási javaslatok			
Tető	Homlokzat	Nyílászárók	Egyéb
Szegélydeszka festése	Pasztellszín alkalmazása (esetleges következő felújításkor)	-	
Melléképület	Pince	Kapu, kerítés	
-	-	-	
Támogatások			Felújítás időpontja
Tulajdonviszony			
Csongrád Városi Önkormányzat tulajdona			
Egyéb javaslatok			
<p><i>* „ Jóllehet az 1914-1920 közötti időszakban az építőipar gyakorlatilag leállt, a szecessziós formaelemek használatának az első világháború nem vetett véget. Erről Csongrádon két épület tanúskodik.</i></p> <p><i>1925-ben épült a Széchenyi István út 27. sz. alatti saroktornyos villa. Mint a villák általában, az akkori városközponttól nagyobb távolságra épült, s nem az utcavonalra, hanem szabadon, a telek belsejében. (Mint Szentesen, a Csongrádi út 11. sz. villa is) A épülettípus elsősorban a pihenést, a kikapcsolódást szolgálta, ideiglenes tartózkodásra, s nem állandó lakásként szolgált. Ez határozza meg a villák alaprajzát, amely kényelmes, funkcionális kialakítású. Széchenyi utcai homlokzatán kiskontyos oromzattal kiemelt rizalit lép előre, amelyhez báborklátos lépcsős terasz csatlakozik. Az Erzsébet Szállóra hasonló meredek gúlatetővel koronázott saroktengelyt armírozás emeli ki. Tengelyképlete a Széchenyi úti homlokzaton 2A+1B+1C, a kiugró saroktengelyen 3D, a Hold utcai homlokzat 1C+1B+X+1C+1C. Az ablakok szemöldökmezőit kitöltő tulipános minta azonos a Vasút utca 63. sz. ház stukkódíszítményeivel, s az ablakok itt is szegmensívesek.” Forrás: Brunner Attila: Szecessziós építészet Csongrádon – Csongrád szecessziós épületei c. könyv – Késő szecesszió az 1920-as években c. fejezet -2016)</i></p>			
Fotók			

Sorszám	Hrsz.	Cím	Megnevezés	Védettségi fok	Javasolt védettségi fok
82.	1948	Szőlőhegyi utca 60.	Népi építészeti emlék, lakóház	Helyi egyedi védelem	-

Funkció	Beépítés	Szintszám	Tetőforma, -héjazat	Nyílászárók	Lábazat
Tároló	Oldalhatáron álló	Fszt.	Cseréppel fedett nyeregtető díszes deszkaoromzattal, kettős padlásszellőzővel, vízvetővel	Utcai homlokzaton sötétbarnára festett, fa szerkezetű ablak, tömör fa kétszárnyú bejárati ajtóval, mindkettő sötétbarna spalettával	-
Melléképület			Pince	Kapu, kerítés	Kút
-			-	Téglalábazaton, téglapillérek között sötétbarna tömör deszka kis- és nagykapu	-
Leírás, jellemzők, védendő érték			Műszaki állapot	Megjegyzés	
Néhai Bujáki István és felesége Besenyei Rozália tanyaépülete az akkori Szőlőhegyi dűlőúton. Téglalap alaprajzú, törtfehérre meszelt, földszintes épület, cserépfedéses nyeregtetővel, díszes deszkaoromzattal (többek között szív, madár, virág motívumokkal). Épült feltehetően a 19. században. Népi műemlék.			Felújítandó	A helyszínelés és a felvételek készítésének időpontja: 2021.08.16. Ellenőrzés:2022.10.01. Az épület elemzése külső szemrevételezéssel készült.	

Helyszínrajz



Fotók



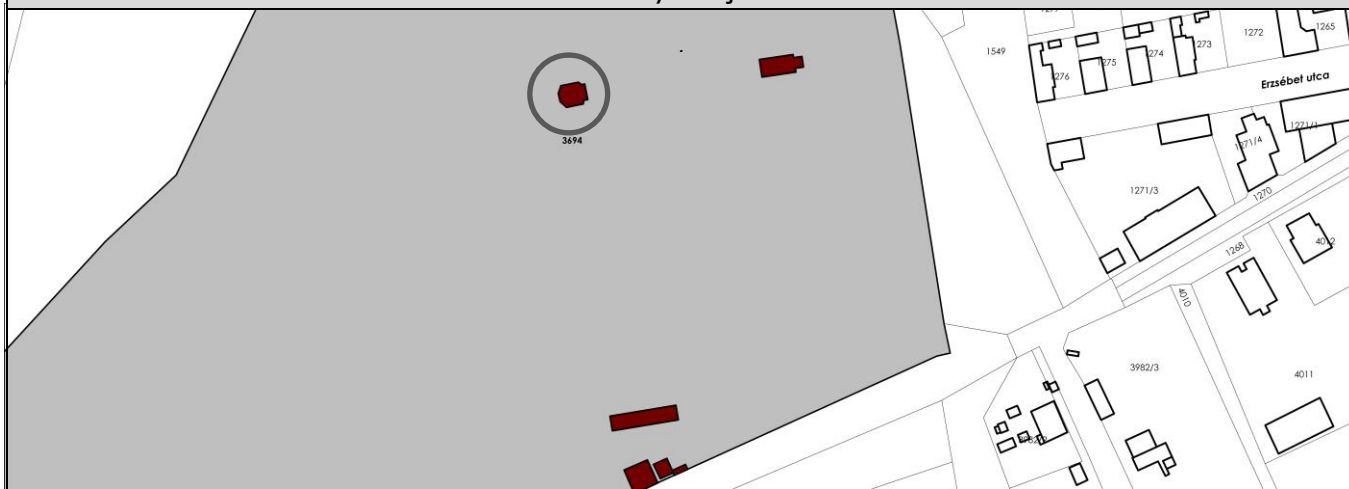
(Fotó: Révész József)

Felújítási, helyreállítási javaslatok			
Tető	Homlokzat	Nyílászárók	Egyéb
Szegélydeszka, vízvetődeszka, oromdeszkázat javítása, festése,	Vakolatjavítás, meszelés (fehérre)	Festés	Lámpatest levétele
Melléképület	Pince	Kapu, kerítés	
-	-	Tégla pillér hiányzó elemének pótlása, kiskapu feletti áthidaló megfelelő kialakítása	
Támogatások			Felújítás időpontja
Tulajdonviszony			
Magántulajdon			
Egyéb javaslatok			
Fotók			

Sorszám	Hrsz.	Cím	Megnevezés	Védettségi fok	Javasolt védettségi fok
83.	3694	Temető (Csongrádi Köztemető), Kéttemető utca	Egyházi építészeti emlék	Helyi egyedi védelem	-


Funkció	Beépítés	Szintszám	Tetőforma, -héjazat	Nyílászárók	Lábazat
Egyházi (kápolna)	Szabadon álló	Fszt. + huszártorony	Nyolcszögletű, favázas sátortető, palával fedve, melynek csúcsán huszártorony található. Gúla alakú sisakja fémlappal borított.	Okkersárgára festett, kazettás fa, kétszárnyú bejárati ajtó, hátul fekete kétszárnyú fémajtó, okkersárga színű, fa szerkezetű, zsalugáteres, íves ablakok a huszártornyon	Szürkére festett
Melléképület			Pince	Kapu, kerítés	Kút
-			-	-	-
Leírás, jellemzők, védendő érték			Műszaki állapot	Megjegyzés	
Halványsárgára színezett kőporos vakolatú kápolna rózsaszín faltükrökkel. „ A római katolikus temető legmagasabb pontján áll. Ny–K-i tájolású, bejárata a keleti oldalon. 1852-ben épült téglából, romantizáló neobarokk stílusban. Alaprajza hosszában szimmetrikus, nem egyenlő oldalú nyolcszög alakú. *			Megfelelő, de kisebb felújítások szükségesek.	A helyszínelés és a felvételek készítésének időpontja: 2021.10.30. Ellenőrzés:2022.09.30. Az épület elemzése külső szemrevételezéssel készült.	

Helyszínrajz



Fotók

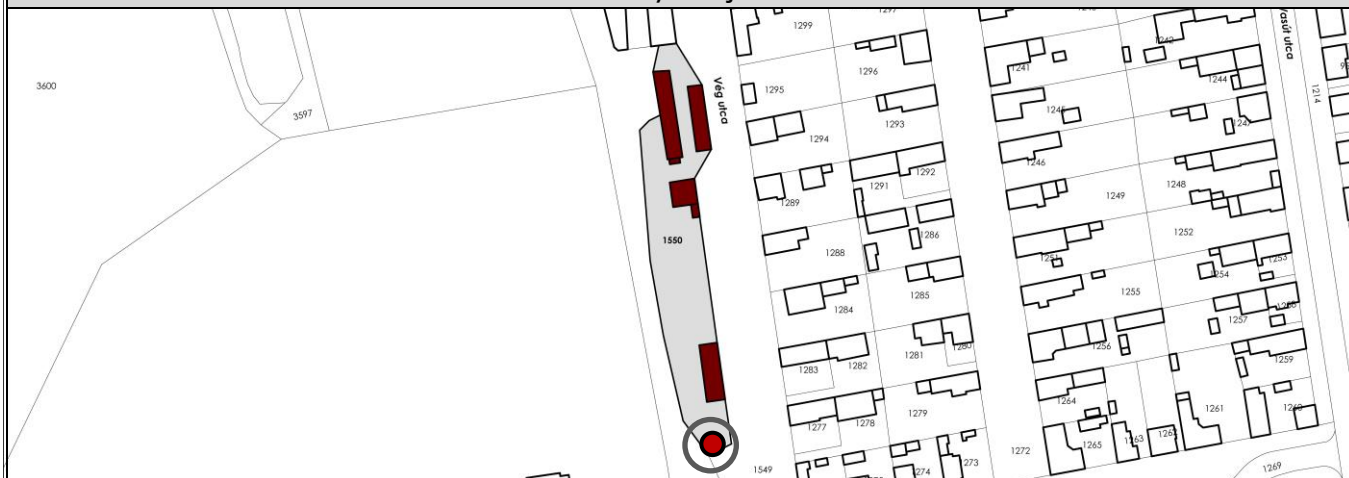


Felújítási, helyreállítási javaslatok			
Tető	Homlokzat	Nyílászárók	Egyéb
Palafedés cseréje (síkpalára vagy cserépre)	Vakolatjavítás, festés, tisztítás	Festés	Kápolna előtti térburkolat javítása
Melléképület	Pince	Kapu, kerítés	
-	-	-	
Támogatások			Felújítás időpontja
Tulajdonviszony			
Csongrádi Városi Önkormányzat tulajdona			
Egyéb javaslatok			
<p>* Külső oldalát egy-egy faltükrös tagolja. Alul golyvázott lábazat, melybe körül néhány sírkő van befalazva. Felül körben haladó ereszpárkány. A rizalitot bejárat oromzatát a kapu fölött keskeny féltető szakítja meg. Az oromzat fölél, részben vele egybeépítve három kökereszt magaslik, jelezve, hogy a kápolnát kálváriaként is használják. A temető bejáratától a kápolnához vezető úton 13 téglaoszlop. Az egyszerű négyzetes hasáb alakú oszlopok alul lábazattal, fölül párkánnyal vannak ellátva, tetejükön kereszt. Az út felé kialakított mélyedéseikben Jézus kinszenvedését és halálát ábrázoló képek, stációk vannak. A főbejárat fölött a falon bronz dombormű Jézust ábrázolja, ahogy a keresztről levették, és a sírba tették. (XIV. stáció.) A nyolcszögletű, favázas sátoztető, palával van földve. Csúcsán huszártorony laternával, ablakai félkörívesek. Tetején fémlemezzel borított favázas gúla alakú sisak, csúcsán kereszttel. Az épület északi és déli oldalán egy-egy csúcsíves ablak, vasráccsal. A kápolna alatt kriptá, vasajtós bejárata nyugat felől. Hevederes dongaboltozatú. A hajó oldalain 4-4 fejezetes pilaszter, melyekhez hevederívek csatlakoznak. A félhatszög alapú apszis falánál, az oldalak törésvonalánál egy-egy fejezetes pilaszter, szegmentíves csatlakozással a hevederívhez. Az utolsó hevederív, a szegmentívek és a fal között a boltozat felfelé megtörik, fordított V alakban, a hátsó falon párkányos, háromszög alakú záródással. A belső tér falai fehérek. A kőből faragott oltár (mensa) elülső részébe olajkép van illesztve, a XIV. stáció képe, a sírbatétel. A tabernákulum egyszerű, fából készült. Az oltár két oldalán, kő alapzaton egy-egy szobor. Szembe nézve a bal oldali Máriát a Szívével, a jobb oldali Jézust a Szívével ábrázolja. A szobrok és a talapzat ugyanabból a kőből készült, mint az oltár. Mária szobortalapzatában a készítő neve: Gerenday és fia Budapest. Az oltárkép a Hétfájdalmú Szűzet, a templom védőszentjét ábrázolja. Kb. 100x180 cm-es olajkép fakeretben. Fölirata: „Ezen Hét Fájdalmú Bol. Sz. Szűz képe épült Piroska Ferenc és Hitessl. szül. Pálfi Anna költségeiken. 1852”. Az oltártól jobbra olajfestésű kép fakeretben. A kép alján a tisztítóútzben szenvedő lelkek, fölöttük a Kármelhegyi Boldogasszony a kis Jézussal. Mária kezén skapulárlé, két oldalán egy-egy angyal. A bejáratnál balra harmónium, mögötte a falon Páduai Szent Antal képe a kis Jézussal. A kápolna mozaiklappal van burkolva.” (Forrás: Csongrád Megye Építészeti Emlékei, szerző: Dömötör János-Dudás Lajos-Halmágyi Pál, szerkesztő: Tóth Ferenc // Farkas Ignác)</p>			
Fotók			
			
Korábbi felvételek az idézett szakirodalomból			

Sorszám	Hrsz.	Cím	Megnevezés	Védettségi fok	Javasolt védettségi fok
84.	1550	Vég utca 42.	Zsizsiktelenítő - mezővárosi ipartörténeti emlék	Helyi egyedi védelem	-

Funkció	Beépítés	Szintszám	Tetőforma, -héjazat	Nyílászárók	Lábazat
Tároló (virágüzlet)	Szabadon álló	Pince	Zöldtető	Egyszárnyú barna fémajtó	-
Melléképület			Pince	Kapu, kerítés	Kút
-			Kb. 6 m x 10 m-es (külső méret)	Drótkerítés, részben áttört barna fém nagykapu	-
Leírás, jellemzők, védendő érték			Műszaki állapot		Megjegyzés
Az 1930-as években épült. Régebben szervezeten védekeztek a zsizsik ellen. Minden településszélen állott egy betonból épült zsizsiktelenítő kamra. Ide szállították a gazdák textilzsákokban a fertőtlenítendő babot, borsót, lencsét. Időnként kiszállt a „gázmester”, aki szénkéneget helyezett el a kamrában, ezt szigorúan lezárták egy-két napra és a szénkéneg gáza a terményekben levő zsizsiktojásokat, lárvákat, bogarakat elpusztította. A szénkéneg - amely egyébként a környezetre ártalmatlan vegyszer - sajnos teljesen kiment a „divatból” már régen. A szolgáltatásért terménnyel fizettek.			Felújítandó kívül-belül.		<p>Az egymás mögött elhelyezett zsizsiktelenítőből egyet időközben elbontottak.</p> <p>A helyszínelés és a felvételek készítésének időpontja: 2022.04.22.</p> <p>Ellenőrzés:2022.09.30.</p> <p>Az építmény elemzése külső szemrevételezéssel készült.</p>


Helyszínrajz



Fotók



(Fotó: Koszorú Lajos)

Felújítási, helyreállítási javaslatok			
Tető	Homlokzat	Nyílászárók	Egyéb
Növényzet karbantartása	Vakolatjavítás, festés	Festés	Lépcső felújítása, környezetrendezés, információs tábla elhelyezése
Melléképület	Pince	Kapu, kerítés	
-	Belső felújítás	Hiányzó kapuelem pótlása, festés, drótkerítés javítása	
Támogatások			Felújítás időpontja
Tulajdonviszony			
Magántulajdon			
Egyéb javaslatok			
Fotók			
<div>  </div>			

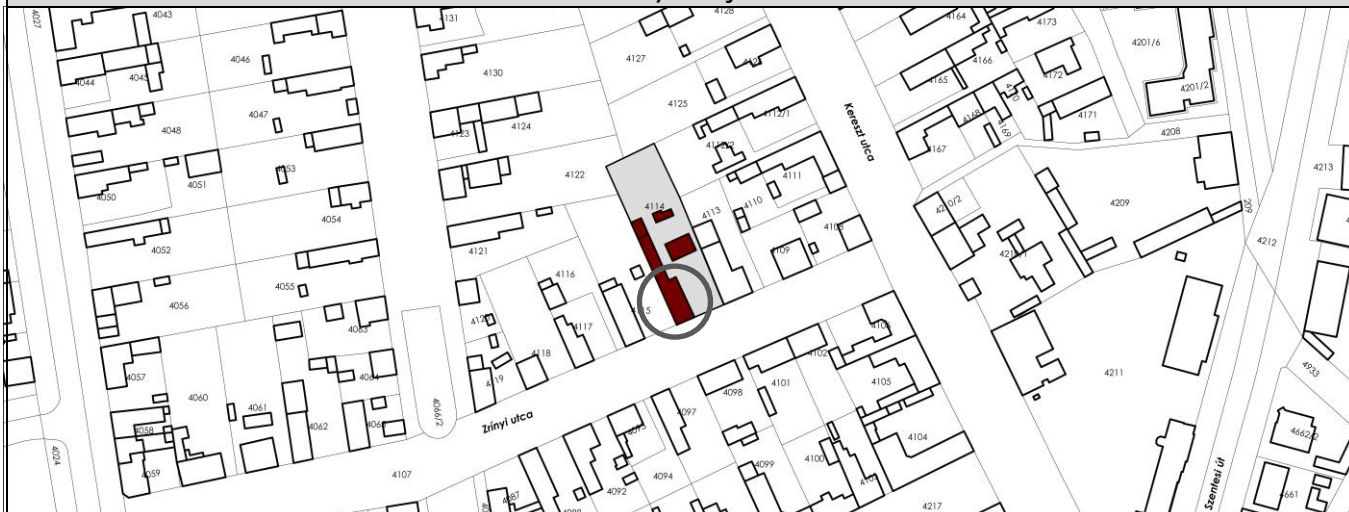
2022.09.30.

Készítette: Varga Júlia főépítész


Sorszám	Hrsz.	Cím	Megnevezés	Védettségi fok	Javasolt védettségi fok
85.	4114	Zrínyi u.6	Mezővárosias porta, lakóház	Helyi egyedi védelem	-

Funkció	Beépítés	Szintszám	Tetőforma, -héjazat	Nyílászárók	Lábazat
Lakóház	Oldalhatáron álló	Fszt.	Cseréppel fedett nyeregtető, téglatoromzattal (padlásszellőzővel)	Fehér, osztott fa szerkezetű ablakok (időközben redőnyözött fehér, műanyag osztatlanra cserélve), zöld fa tömör bejárati ajtó íves felülvilágítóval	Vörös klinkertégla lábazat
Melléképület			Pince	Kapu, kerítés	Kút
Udvarban			-	Téglakerítés barnára festett fém nagykapuval	-
Leírás, jellemzők, védendő érték			Műszaki állapot	Megjegyzés	
Téglalap alaprajzú, földszintes, mezővárosias lakóépület cserépfedésű nyeregtetővel. Az épület főhomlokzatát sárga klinkertéglával burkolták, vörös klinkertéglával tagolták és díszítették, valamint nyílászáróit keretezték. Udvari homlokzata fehérre meszelt. Tornáca beépített.			Megfelelő, kisebb javítások szükségesek.	A helyszínelés és a felvételek készítésének időpontja: 2021.08.17. Ellenőrzés:2022.09.30. Az épület elemzése külső szemrevételezéssel készült.	

Helyszínrajz



Fotók

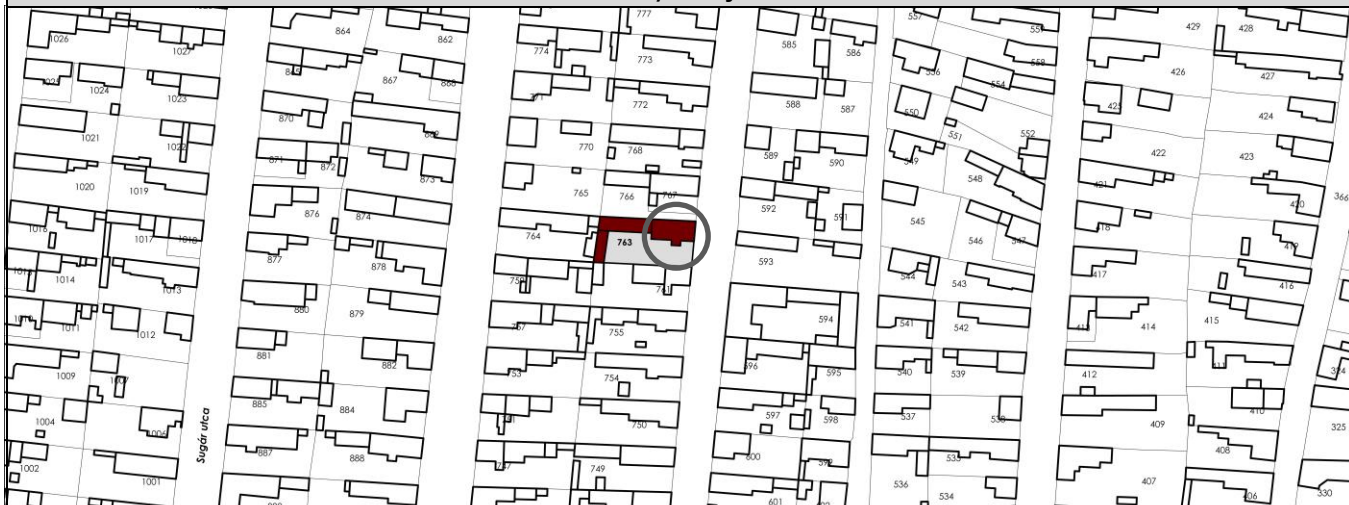


Felújítási, helyreállítási javaslatok			
Tető	Homlokzat	Nyílászárók	Egyéb
-	Téglaelemek pótlása, ablakkönyöklők eredeti kialakítás szerinti megvalósítása	Műanyag osztatlan ablakok helyett fa szerkezetű osztott ablakok visszaépítése redőny nélkül az eredetinek megfelelően, egységes színvilág megteremtése az ajtóval együtt	Szerkezeti megerősítés (belülről) Tornác nyílászáróinak épülethez illő kialakítása
Melléképület	Pince	Kapu, kerítés	
-	-	Tömör deszka nagykapu a fém nagykapu helyett, téglakerítés elemeinek javítása, pótlása	
Támogatások			Felújítás időpontja
Tulajdonviszony			
Magántulajdon			
Egyéb javaslatok			
Fotók			

Sorszám	Hrsz.	Cím	Megnevezés	Védettségi fok	Javasolt védettségi fok
86.	763	Zsinór u.44.	Népi építészeti emlék, lakóház	Helyi egyedi védelem	-

Funkció	Beépítés	Szintszám	Tetőforma, -héjazat	Nyílászárók	Lábazat
Lakóház	Oldalhatáron álló	Fsz.	Cseréppel fedett nyeregtető, vakolt oromzattal, jelölt padlásszellőzővel, díszes fogópárral	Zöldre festett, osztott, fa szerkezetű ablakok vakolatkeretezéssel, zsalugáterrel, zöldre festett, tömör fa, íves bejárati ajtó	Vakolt
Melléképület			Pince	Kapu, kerítés	Kút
Udvarban			-	Nyerstégla kerítés, barna fautánzatú fémlemez kerítéssel	-
Leírás, jellemzők, védendő érték			Műszaki állapot	Megjegyzés	
Téglaalap alaprajzú lakóház pilléres tornáccal, cseréppel fedett nyeregtetővel. Vakolt ormfala fölül faragott, a svájci ház-stílusra emlékeztető végződéssel és oromdísszel záródik. Kőporos vakolatú homlokzatán, fehér alapon narancssárga vakolatdíszítések, találhatóak. Szomszéd felőli oldalhomlokzat narancssárgára festett. A padlásszellőzők egykori helye már csak imitáció.*			Felújítás alatt	A helyszínelés és a felvételek készítésének időpontja: 2021.08.17. Ellenőrzés:2022.10.01. Az épület elemzése külső szemrevételezéssel készült.	

Helyszínrajz



Fotók



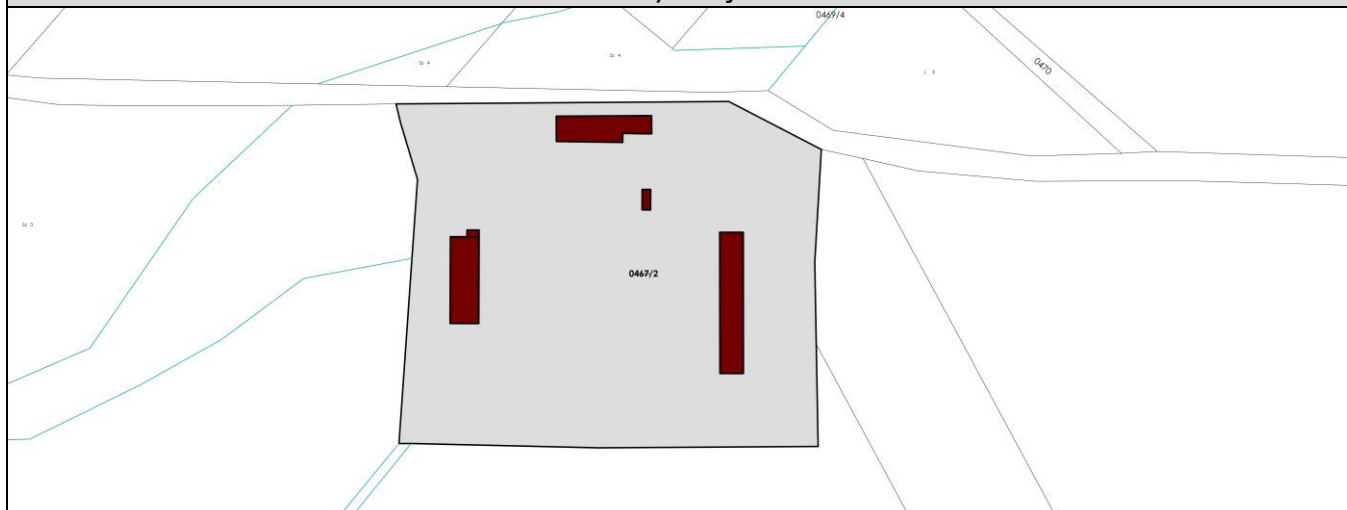
Felújítási, helyreállítási javaslatok			
Tető	Homlokzat	Nyílászárók	Egyéb
Udvari homlokzaton oromdeszkázat festése	Lábazat vakolása, udvari homlokzatok festése (Egy későbbi felújítás során: homogén homlokzati színezés javasolt az eredetihez hasonlóan, vagy sötétebb pasztellszínű alapon világos színű tagolásokkal, díszítésekkel)	-	Kerítés előtti járda javítása, bejárati ajtó előtti fellépő javítása
Melléképület	Pince	Kapu, kerítés	
-	-	Fémlemez nagykapu helyett tömör fa nagykapu	
Támogatások			Felújítás időpontja
Tulajdonviszony			
Magántulajdon			
Egyéb javaslatok			
Fotók			
<div>   </div>			

Korábbi felvétel: Google utcakép

Készítette: Varga Júlia főépítész

Sorszám	Hrsz.	Cím	Megnevezés	Védettségi fok	Javasolt védettségi fok
87.	0467/2	külterület, Gyója tanya 1631	Népi építészeti emlék, lakóház	Helyi egyedi védelem	-

Funkció	Beépítés	Szintszám	Tetőforma, -héjazat	Nyílászárók	Lábazat
Tanya	Szabadon álló	Fszt.	Cseréppel fedett nyeregtető, cseréppel fedett tornác	Barnára festett fa szerkezetű, osztott ablakok, egyszárnyú ajtók spalettával	Vörös színűre meszelve
Melléképület			Pince	Kapu, kerítés	Kút
Több téglalap alaprajzú, fehérre meszelt, földszintes gazdasági épület, cserépfedéses nyeregtetővel, ill. félnyeregtetővel vakolt oromzattal.			-	Téglakerítés fém nagykapuval	
Leírás, jellemzők, védendő érték			Műszaki állapot		Megjegyzés
Téglalap alaprajzú, fehérre meszelt, földszintes tanyaépület, cserépfedéses nyeregtetővel, vakolt oromzattal. A lakóépülethez hozzáépített pilléres tornác is cseréppel fedett.			Felújítandó		A helyszínelés és a felvételek készítésének időpontja: 2022.05.15. Az épület elemzése külső szemrevételezéssel és a tulajdonos adatszolgáltatása alapján készült.

Helyszínrajz**Fotók**

(Felvételek: Makay Judit)

Felújítási, helyreállítási javaslatok			
Tető	Homlokzat	Nyílászárók	Egyéb
Szegélydeszka festése	Vakolatjavítás, meszelés	Festés	-
Melléképület	Pince	Kapu, kerítés	
Vakolatjavítás, meszelés, cserépfedés javítása	-	Javítás, festés	
Támogatások			Felújítás időpontja
Tulajdonviszony			
Magántulajdon			
Egyéb javaslatok			

Fotók

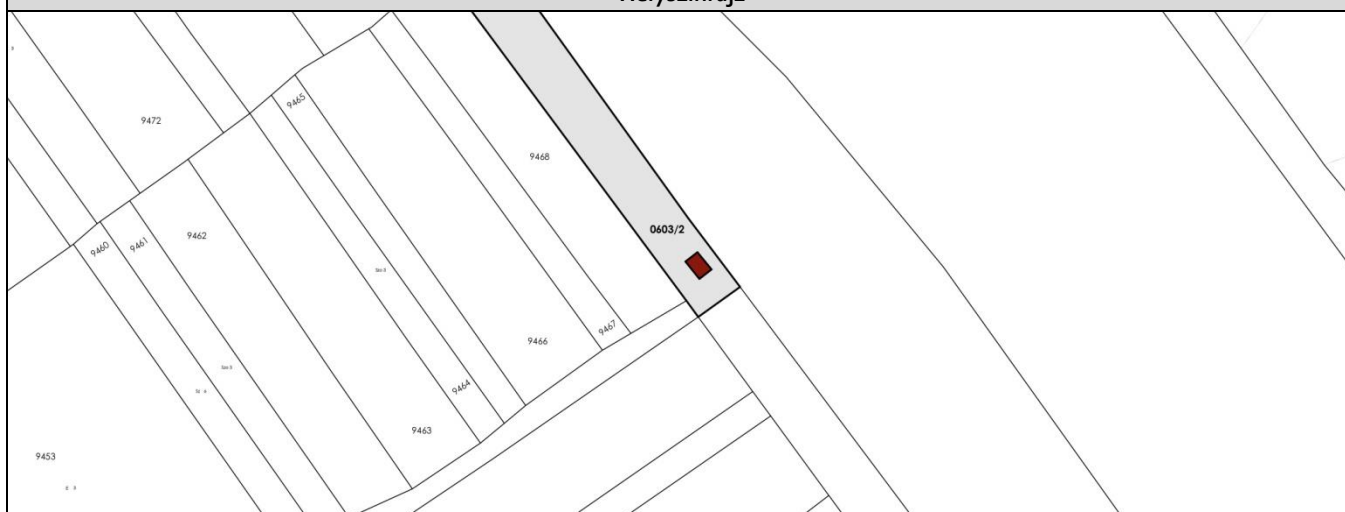


Sorszám	Hrsz.	Cím	Megnevezés	Védettségi fok	Javasolt védettségi fok
88.	0603/2	külterület	közlekedési műtárgyhoz kapcsolódó épület	Helyi egyedi védelem	-

Funkció	Beépítés	Szintszám	Tetőforma, -héjazat	Nyílászárók	Lábazat
Kompház	Szabadon álló	Fszt.	Födémrel egyszerre készülő lapostető	Eredetileg zöldre festett fa szerkezetű	Szürkére festett
Melléképület			Pince	Kapu, kerítés	Kút
Lapostetős kisebb építmény a közelben			-	-	-



Leírás, jellemzők, védendő érték	Műszaki állapot	Megjegyzés
Mámai kompátjáró révháza. Az 1965-ben építették a révházként üzemelő épületet. Az egykori kompházat az 1990-es években a cserkészek kapták ingyenes használatba. Korábban cserkésztáborok helyeként szolgált az épület és környéke. A cserkészek kinyilvánították, hogy nem tartanak igényt az épületre. Az évi néhány alkalommal tartott erdei táborozást inkább a közelebb eső Györfös területén tartják meg. 2020-ban magánkézbe került a révház.	Leromlott, rossz műszaki állapotban van rózsaszínes-sárgás színű az épület. A nyílászárók hiányoznak. A környezete is elhanyagolt.	A helyszínelés és a felvételek készítésének időpontja: 2021.05.30. Az épület elemzése külső szemrevételezéssel készült.

Helyszínrajz



Fotók



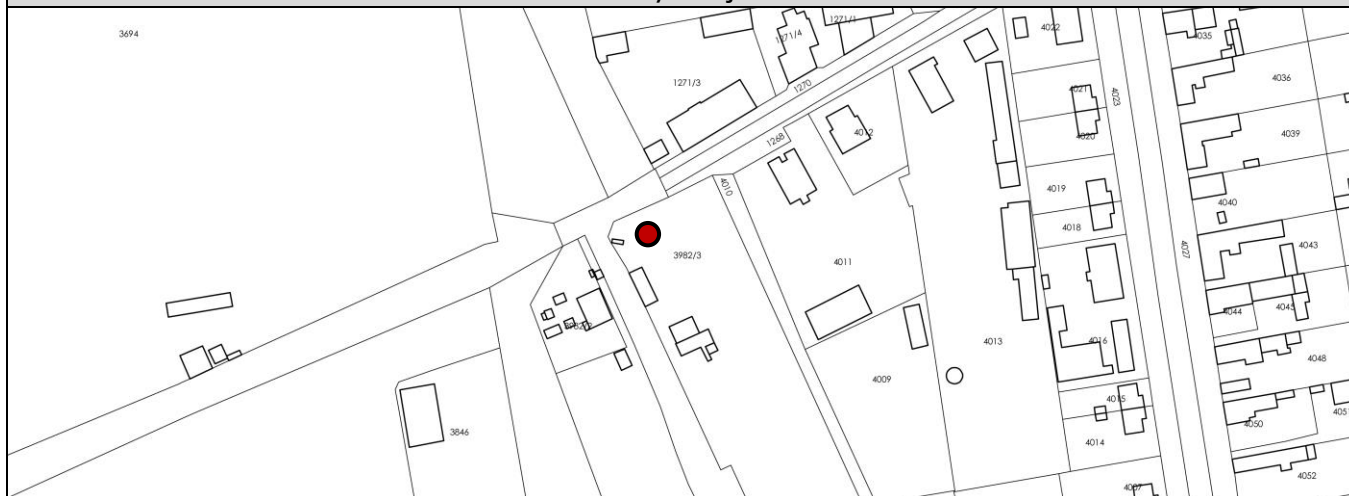
Felújítási, helyreállítási javaslatok			
Tető	Homlokzat	Nyílászárók	Egyéb
Javítás, szigetelés	Vakolat javítás, festés	Új nyílászárók beépítése	Környezetrendezés
Melléképület	Pince	Kapu, kerítés	
Teljes felújítás	-	-	
Támogatások			Felújítás időpontja
Tulajdonviszony			
Magántulajdon			
Egyéb javaslatok			
Fotók			
<div>   </div>			

Sorszám	Hrsz.	Cím	Megnevezés	Védettségi fok	Javasolt védettségi fok
89.	3982/3	Kéttemető utca	II. világháborús bunker	-	Helyi egyedi védelem

Funkció	Beépítés	Szintszám	Tetőforma, -héjazat	Nyílászárók	Lábazat
-	Szabadon álló	Fszt.	Zöldtető, illetve beton lapostető	Egyszárnyú fémajtó	-
Melléképület			Pince	Kapu, kerítés	Kút
-			-	Betonlábazaton keretezett, díszes fémhálókörítés betonoszlopok között (egy kisebb szakaszon)	-



Leírás, jellemzők, védendő érték	Műszaki állapot	Megjegyzés
<p>A II. világháború idején (1943-44 környékén), amikor az amerikai haderő Magyarországot bombázta, pl. a szolnoki vasútállomás is célpont volt, akkor az országban több helyen, köztük Csongrádon is, védelmi célokat szolgáló óvóhelyeket, tüzerállásokat építettek.</p> <p>A vasúti sínpálya mellett létrehozott építmény egyik oldalról egy természetes domb látszatát kelti, míg a másik oldal felől beton támfal elé épített, félig nyitott, lapostetős betonépítmény határolja a bunkert.</p>	Felújítandó	<p>A helyszínelés és a felvételek készítésének időpontja: 2022.11.30.</p> <p>Az épület elemzése külső szemrevételezéssel készült.</p>

Helyszínrajz



Fotók



Felújítási, helyreállítási javaslatok			
Tető	Homlokzat	Nyílászárók	Egyéb
-	Vakolás, betonelemek javítása, tisztítása	Festés	Környezetrendezés, biztonságos megközelíthetőség biztosítása, információs tábla elhelyezése
Melléképület	Pince	Kapu, kerítés	
-	Belső felújítás	Hiányzó elemek pótlása, festés	
Támogatások			Felújítás időpontja
Tulajdonviszony			
Magyar Államvasutak Zrt.			
Egyéb javaslatok			
Fotók			
<div></div>			

Sorszám	Hrsz.	Cím	Megnevezés	Védettségi fok	Javasolt védettségi fok
90.	1256	Árvíz utca 35.	Mezővárosias porta, lakóház	Helyi egyedi védelem	-


Funkció	Beépítés	Szintszám	Tetőforma, -héjazat	Nyílászárók	Lábazat
Lakóház	Oldalhatáron	Fszt.	Cseréppel fedett nyeregtető, téglatorozattal (padlásszellőzővel) egyik utcai oldalon, másikon kontyolva	Az utcai homlokzaton sötétbarnára festett, osztott, fa szerkezetű ablakok vörös klinkertéglával keretezve	Vörös téglalábazat
Melléképület			Pince	Kapu, kerítés	Kút
Udvarban			-	Téglával burkolt, falazott kerítés barna fém nagykapuval és sárga fém kiskapuval	-
Leírás, jellemzők, védendő érték			Műszaki állapot		Megjegyzés
L alaprajzú, földszintes, elegáns, mezővárosias lakóépület cserépfedésű nyeregtetővel. Sárga klinkertéglával burkolt, vörös klinkertéglával tagolt és díszített homlokzatán keretezett, záróköves nyílászárók találhatók.			Felújítandó		A helyszínelés és a felvételek készítésének időpontja: 2022.11.30. Az épület elemzése külső szemrevételezéssel készült.

Helyszínrajz



Fotók



Felújítási, helyreállítási javaslatok			
Tető	Homlokzat	Nyílászárók	Egyéb
Ereszpárkányon a hiányzó díszes konzolok visszaállítása	Téglaelemek javítása, fugázása, pótlása	-	Vizesedés megszüntetése, utólagos vízszigetelés
Melléképület	Pince	Kapu, kerítés	
-	-	Téglaelemek javítása, fugázása, pótlása; kapuk festése	
Támogatások			Felújítás időpontja
Tulajdonviszony			
Magántulajdon			
Egyéb javaslatok			
Fotók			
			

KÖZTÁRGYAK KATASZTERE: SZAKRÁLIS KISÉPÍTMÉNYEK					
SORSZÁM	NÉV	HRSZ.	CÍM	MEGNEVEZÉS	VÉDETTSÉGI FOK
1.	Szoborcsoport a Nagyboldogasszony templom előtt	22	Kossuth tér, a Nagyboldogasszony templom előtt keletre	szobor	Helyi védelemre javasolt
2.	Kálvária szoborcsoport a Nagyboldogasszony templom előtt	22	Kossuth tér, a Nagyboldogasszony templom előtt nyugatra	szobor	Helyi védelemre javasolt
3.	Szent István szobor	22	Kossuth tér, Nagyboldogasszony templom főbejárata előtt	szobor	Helyi védelemre javasolt
4.	Fakereszt és kereszt talapzat	86	Kossuth tér, Nagyboldogasszony templom mögött	kereszt és talapzat	Helyi védelemre javasolt
5.	Szentháromság szobor	192	Szentháromság tér, park közepe	szobor	Helyi védelemre javasolt
6.	Bökényi kereszt	5555	Hársfa utca és Könyök utca sarka előtti tér	kereszt	Helyi védelemre javasolt
7.	Fájdalmas Anya szobor	5552	Szent Rókus tér, a Szent Rókus templom előtt	szobor	Helyi védelemre javasolt
8.	Kereszt a Szent Rókus templom előtt	5552	Szent Rókus tér, a Szent Rókus templom előtt	szobor	Helyi védelemre javasolt
9.	Nepomuki Szent János szobor a Szent János téren	5411	Szent János tér, park közepén	szobor	Helyi védelemre javasolt
10.	Kisréti kereszt	4814	Kisrét, Tanya 10. szám mellett	kereszt	Helyi védelemre javasolt
11.	Kereszt téri kereszt	290	Kereszt tér, parkban	kereszt	Helyi védelemre javasolt
12.	Malom előtti kereszt	1746	Széchenyi István utca és Fekete János utca sarka, a malom előtti tér	kereszt	Helyi védelemre javasolt
13.	Szent József templom előtti kereszt	1603/2	Piroska János tér 4., a Szent József templom előtt	kereszt	Helyi védelemre javasolt
14.	Györfösi kereszt	0737	Északi elkerülő út körforgalmi csomópont mellett, a Tisza gát tövében	kereszt	Helyi védelemre javasolt

15.	Kőkereszt	0305	Budai Nagy Antal utca végén, a Tanya 893. előtt.	kereszt	Helyi védelemre javasolt
16.	Ibolyás úti kereszt	0317/137	Ibolyás út, (0316/1 hrsz. alatti Tanya 865-tel szemben), a hrsz.0317/131 előtt	kereszt	Helyi védelemre javasolt
17.	Mária úti Szent Család szoborcsoport	7270/77	Mária úton, útkereszteződésben	szobor	Helyi védelemre javasolt
18.	Harang a Mária úti szoborcsoportnál	7270/77	Mária úton, útkereszteződésben	harangláb	Helyi védelemre javasolt
19.	Tombác úti fakereszt	7408	Tombác úton	kereszt	Helyi védelemre javasolt
20.	Tombác úti vaskereszt	7448	Tombác úton, útélágazás előtt	kereszt	Helyi védelemre javasolt
21.	Mészáros kereszt	8131	Uraság úton, útkereszteződésben	kereszt	Helyi védelemre javasolt
22.	Schwechtje kereszt	8124	Tisza-oldali szőlők, Tanya 826	kereszt	Helyi védelemre javasolt
23.	Schwechtje harang	8124	Tisza-oldali szőlők, Tanya 826	harangláb	Helyi védelemre javasolt
24.	Csurgó parti kereszt	9203	Agyagos út, Tanya 820 közelében (hrsz.9203 előtt)	kereszt	Helyi védelemre javasolt
25.	Szent László iskola keresztje és harangláb	0366/6	Bodor dűlő vége, Tanya 1715	kereszt és harangláb	Helyi védelemre javasolt
26.	Félegyházi úton a Határúti kereszt	0336/44	451-es közút, határjelző táblánál	kereszt	Helyi védelemre javasolt
27.	Félegyházi úton a Császár úti kereszt	0300	451-es főút és a Császár út kereszteződése (hrsz.0283/65 előtt)	kereszt	Helyi védelemre javasolt
28.	Félegyházi úton a Saroktanyai kereszt	0317/150	451-es úton, közel a Bokrosi út leágazáshoz	kereszt	Helyi védelemre javasolt
29.	Dehere iskola keresztje	0381/65	Dehere út, Tanya 712.	kereszt	Helyi védelemre javasolt
30.	Dehere iskola harangja	0381/65	Dehere út, Tanya 712.	harangláb	Helyi védelemre javasolt

31.	Kereszt a Szent Orbán szobornál	0385/24	Dehere út, Tanya 708. előtt	kereszt	Helyi védelemre javasolt
32.	Szent Orbán szobor	0385/24	Dehere út, Tanya 708. előtt	szobor	Helyi védelemre javasolt
33.	Lourdes-i szoborfülkés oszlop a Szent Orbán szobornál	0385/24	Dehere út, Tanya 708. előtt	szobor	Helyi védelemre javasolt
34.	Árpád iskola előtti kereszt	0391	Fehérkereszt dűlő-Pölös dűlő kereszteződés, Tanya 1278/A szám (hrs.z.0390/17) előtt	kereszt	Helyi védelemre javasolt
35.	Fehérkereszt	0444	Bokrosi út-Fehérkereszt dűlő kereszteződésében az út mellett	kereszt	Helyi védelemre javasolt
36.	Kereszt a bokrosi Szent László templom előtt	10077	Bokros utca és Gyójai út kereszteződésében, a templom előtt	kereszt	Helyi védelemre javasolt
37.	Kereszt a bokrosi temetőben	0491/3	Bokrosi temető, a ravatalozó előtt	kereszt	Helyi védelemre javasolt
38.	Harang a bokrosi temetőben	0491/3	Bokrosi temető, a ravatalozó előtt	harangláb	Helyi védelemre javasolt
39.	Gyójai kereszt	0468/1	Gyójai úton, az Y elágazásban	kereszt	Helyi védelemre javasolt
40.	Kettős halom kereszt	0273/1	451-es elkerülő út-Kettős halom-vasút-Nyugati fénysorompó kereszteződés	kereszt	Helyi védelemre javasolt
41.	Temetői Krisztus szobor	3694	Temető, főbejárat és a ravatalozó között	szobor	Helyi védelemre javasolt
42.	Temetői stációk	3694	Temető, főbejáratától a kápolnáig kétoldalt	szobor	Helyi védelemre javasolt
43.	Temetői kereszt	3694	Temető, Faragó kriptá mellett	kereszt	Helyi védelemre javasolt
44.	Temetői nagyharang	3694	Temető, kereszt mellett	harang	Helyi védelemre javasolt

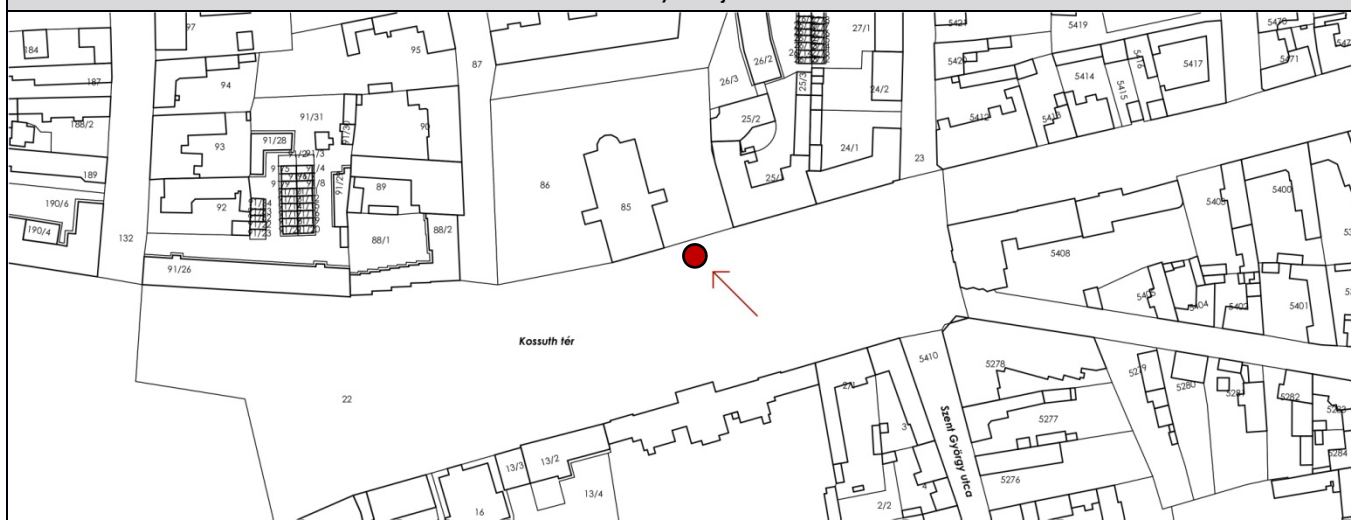
45.	Temetői kisharang	3694	Temető, kereszt mellett	harang	Helyi védelemre javasolt
46.	Magyar hősök keresztje a temetőben	3694	Temető	kereszt	Helyi védelemre javasolt
47.	Öregtemetői kereszt	3848	Öregtemető, főúton középtájt	kereszt	Helyi védelemre javasolt
48.	Szent Pál iskola keresztje	0201	Kéttemető út- Rakodó dűlő keresztvezős, az út mellett, hrsz.0203/1 előtt	kereszt	Helyi védelemre javasolt
49.	Kónyaszéki iskola keresztje	0273/1	Vasút mellett, Tanya 410 előtt	kereszt	Helyi védelemre javasolt
50.	Kókai kereszt	0245/7	Összekötő út (hrsz.0246)	kereszt	Helyi védelemre javasolt
51.	Keller kereszt	4422/2	Szentesi út és Szegedi út kereszteződése, a Mol benzinkút területe	kereszt	Helyi védelemre javasolt
52.	Faragó kereszt	0168/5	Szegedi út, Tanya 244	kereszt	Helyi védelemre javasolt
53.	Vidre kereszt	0165	Szegedi útnál a Vidre-hídnál lévő leágazásnál	kereszt	Helyi védelemre javasolt
54.	Szántói iskola keresztje	016742	Szegedi úttal párhuzamos dűlőúton	kereszt	Helyi védelemre javasolt
55.	Szántói úti kereszt	0150	Szántói út	kereszt	Helyi védelemre javasolt
56.	Böldi kereszt	046	A Szentes felé menő út (Koloszvári utca) híd előtti Böldi rév felé menő leágazásában	kereszt	Helyi védelemre javasolt
57.	Nepomuki Szent János szobortalapzat a Böldi révnél	057	Böldi révátkelő	szobor	Helyi védelemre javasolt
58.	Harang a kilencesi iskolánál	0135/1	Mezőgazdasági szakközépiskola kilencesi telephelye, dűlőutak kereszteződésében	harangláb haranggal	Helyi védelemre javasolt

59.	Kilencesi kereszt	0118/25	Kilencesi terület, járt dűlőútról leágazó járatlan úton, hrsz.0118/29 előtt	kereszt	Helyi védelemre javasolt
60.	Nagyréti Várháti iskola keresztje	0678/6	Csépa felé vezető út, Nagyrét, Várhát	kereszt	Helyi védelemre javasolt
61.	Mámai réti kereszt	0590	Mámai rét, Csépai útról leágazó bőrhídon átmenő műút-dűlő utak kereszteződésében	kereszt	Helyi védelemre javasolt
62.	Mámai réti iskola keresztje és harangláb	0589/5	Mámai rét, Mámai réti kereszt közelében	kereszt és harangláb	Helyi védelemre javasolt

Sorszám	Köztárgy neve	Cím	Védettségi fok	Javasolt védettségi fok
1.	Szoborcsoport a Nagybaldogasszony templom előtt	Kossuth tér, a Nagybaldogasszony templom előtt keletre Hrsz.22	Helyi egyedi védelem	-

Leírás, jellemzők	Műszaki állapot	Megjegyzés
Kereszt és előtte három különálló szobor: Szűz Mária Szíve, Fájdalmas Anya és Jézus Szíve szoborcsoport.	A homokkőből készült szobrok mállottak, több helyen hiányosak. A kereszt, aminek szintén homokkő az anyaga vaspántokkal van megerősítve. Felújításra vár.	Felvéve: 2021.04.27. Először a Fájdalmas Anya szobor készült el 1882-ben. A szoborcsoport felszentelése 1900-ban történt Erről egy márványtábla tanúskodik a kereszten, melynek felirata: JÉZUS KRISZTUSNAK A MAGYAR KERESZTÉNYSÉG KILENCZ SZÁZADOS HÓDOLATA JELÉÜL ÁLLÍTTATOTT 1900. SZEPTEMBER 14.
Védendő érték	Környezet leírása	
A kereszt és a szobrok.	Városképi jelentőségű, a főtéren helyezkedik el.	

Helyszínrajz



Helyszínrajz

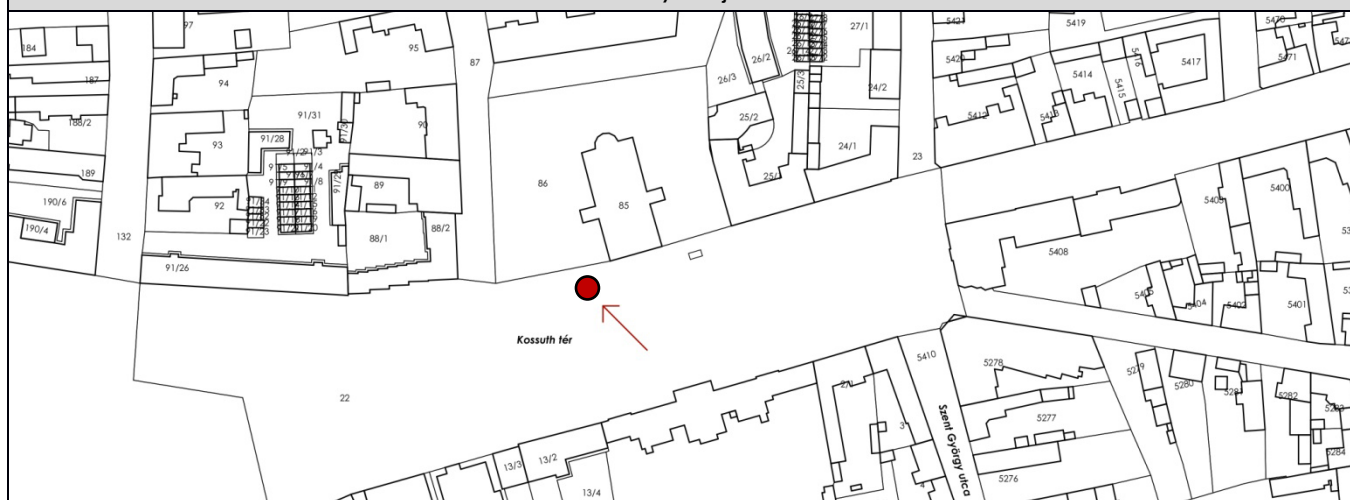


Felújítási, helyreállítási javaslatok		
Köztárgy restaurálása		Közterület rendezés
A szobrokat, a keresztet és a téglalábazatra épített csiszolt beton talapzatot fel kell újítani.		
Környezetrendezés		Egyéb
.A mellette lévő terebélyes fát alakító nyeséssel formálni, hogy ne takarja el az alkotást.		
Támogatások		Felújítás időpontja
Egyéb javaslatok		
Fotók		


Sorszám	Köztárgy neve	Cím	Védettségi fok	Javasolt védettségi fok
2.	Kálvária szoborcsoport a Nagybaldogasszony templom előtt	Kossuth tér, a Nagybaldogasszony templom előtt nyugatra Hrsz. 22	Helyi egyedi védelem	-

Leírás, jellemzők	Műszaki állapot	Megjegyzés
.A kereszt tövében Szűz Mária szobra, ölében koponyát tart, lábánál edény, Jézus holttestének bekenésére szolgáló olajnak. Mellette állnak Szent János és Mária Magdolna szobrai.	A korpusz karja vállban és mellben repedt. A szobrok mállottak néhol hiányosak. A kereszt és a szobrok homokkőből készültek.	Felvéve: 2021.04.27. A keresztet 1802-ben szentelte fel Kanyó András plébános.
Védendő érték	Környezet leírása	
A kereszt és a szoborcsoport.	Városképi jelentőségű szoborcsoport a főtéren.	

Helyszínrajz



Fotók



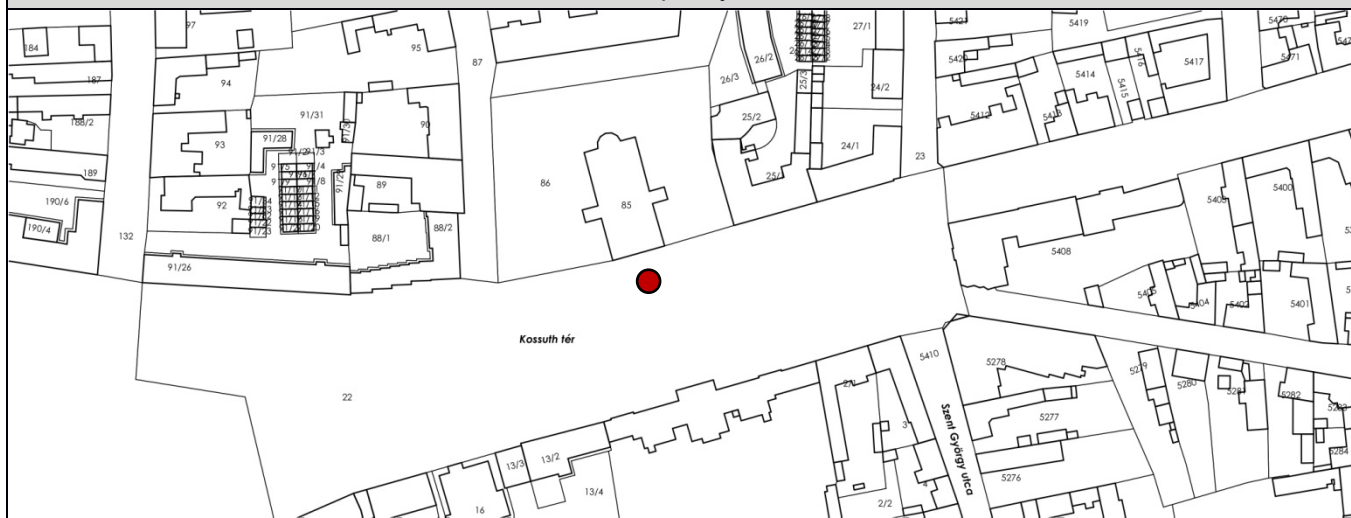
Felújítási, helyreállítási javaslatok

Köztárgy restaurálása	Közterület rendezés	
Restaurálásra szorul.		
Környezetrendezés	Egyéb	
A belógó faágakat meg kell nyesni.		
Támogatások		Felújítás időpontja
Egyéb javaslatok		
Fotók		


Sorszám	Köztárgy neve	Cím	Védettségi fok	Javasolt védettségi fok
3.	Szent István szobor	Kossuth tér, Nagyboldogasszony templom főbejárata előtt Hrsz. 22	Helyi egyedi védelem	-


Leírás, jellemzők	Műszaki állapot	Megjegyzés
.A templom előtti téren áll 4,5 m magas mészkőből készült oszlopon: Szent István államalapító királyunk bronz szobra. A király a lova mellett áll és elmélkedik a magyarság jövőjéről.	Jó állapotú.	Felvéve: 2021.04.27. Felirata: SZENT ISTVÁN Az északi oldalon idézet van vésve Szent István király fiának, Szent Imre hercegnek szánt intelmekből. A négyszögletes talapzaton olvasható információk, többek között, hogy a szobrász Tóth Béla, valamint a bronzöntő és a kőfaragó személye. Az avatás időpontja: 2001.12.31.
Védendő érték	Környezet leírása	
A szobor.	A Nagyboldogasszony templom főbejárata előtt áll.	

Helyszínrajz



Fotók

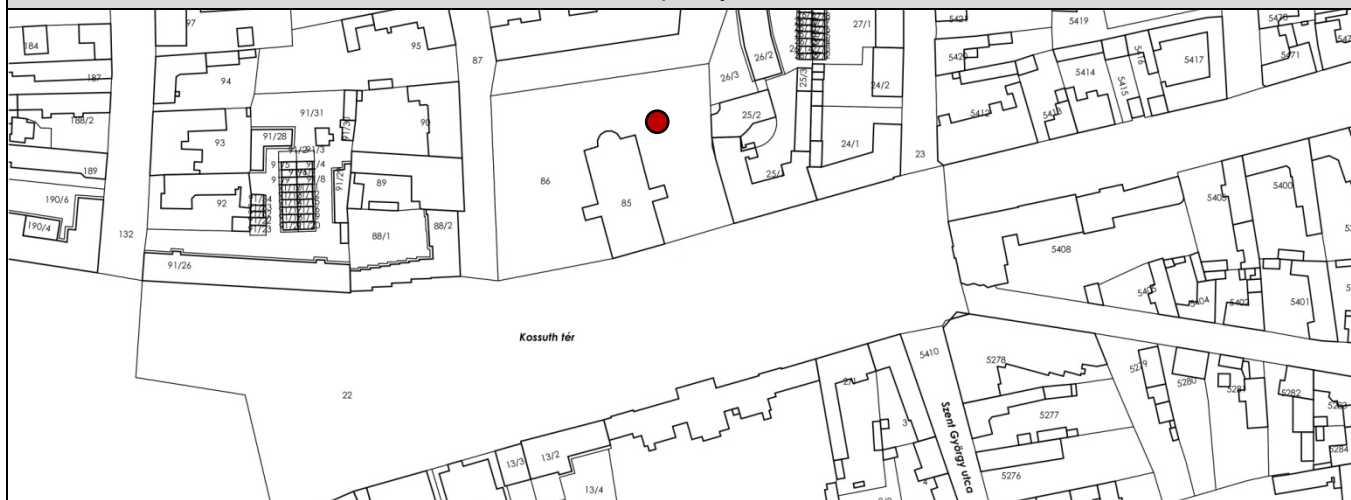


Felújítási, helyreállítási javaslatok		
Köztárgy restaurálása	Közterület rendezés	
Időnkénti tisztítást el kell végezni.		
Környezetrendezés	Egyéb	
.		
Támogatások	Felújítás időpontja	
Egyéb javaslatok		
Fotók		
		

Sorszám	Köztárgy neve	Cím	Védettségi fok	Javasolt védettségi fok
4.	Fakereszt és kereszt talapzat	Kossuth tér, a Nagybaldogasszony templom mögött Hrsz.86	Helyi egyedi védelem	-


Leírás, jellemzők	Műszaki állapot	Megjegyzés
2019.08.18-án lett felszentelve a fakereszt. Mellette lett elhelyezve az a kereszt talapzat, amely az 1784-ben elbontott ezen a területen lévő Szent Rókus tiszteletére szentelt kápolna és temető megmaradt kőkeresztjének talapzata lehetett.	A fakereszt jó állapotú, a homokkő kereszt talapzat felújítást igényel.	Felvéve: 2021.04.27. A fakeresztten táblán felirat: IN HOC SIGNO VINCES! 1769-2019 A latin mondat jelentése: E jelben győzni fogsz!
Védendő érték	Környezet leírása	
A fakereszt és a talapzat.	Városközpontban lévő templom mögötti parkosított tér sétánya mellett található.	Mellette földre erősített táblán a templom felépítése előtt az itt lévő temető, kápolna és kereszt történeti leírása.

Helyszínrajz



Fotók

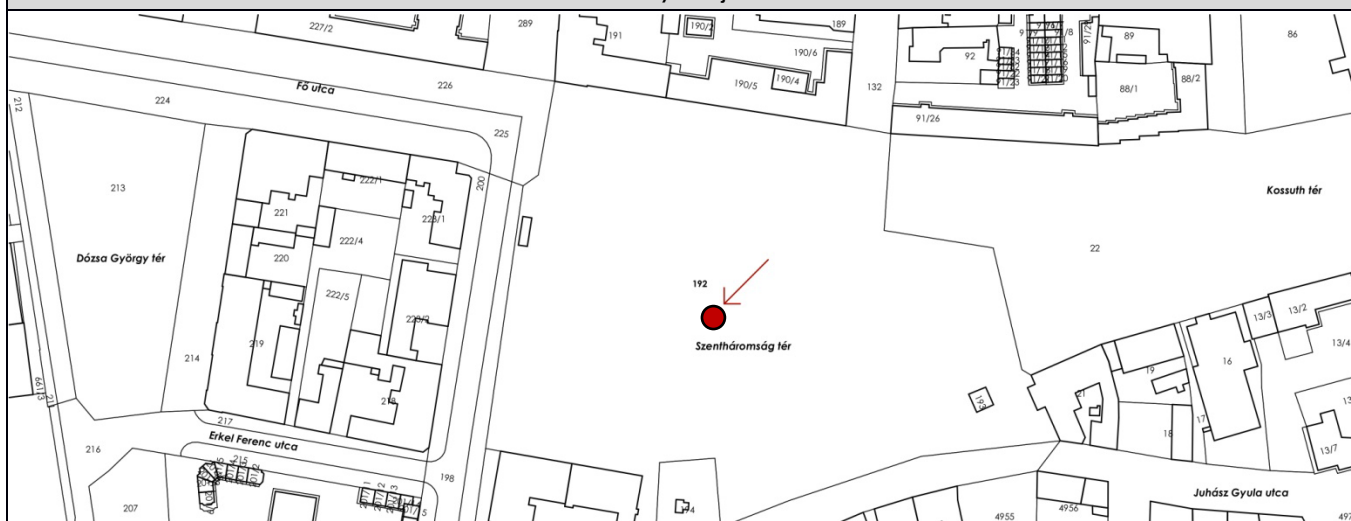


Felújítási, helyreállítási javaslatok		
Köztárgy restaurálása	Közterület rendezés	
A kereszt talapzat restaurálása, a melléhelyezett tájékoztató tábla időtállóra cserélése és a fakereszt időnkénti konzerválása.		
Környezetrendezés	Egyéb	
.		
Támogatások	Felújítás időpontja	
Egyéb javaslatok		
Fotók		
		

Sorszám	Köztárgy neve	Cím	Védettségi fok	Javasolt védettségi fok
5.	Szentháromság szobor	Szentháromság tér, park közepén Hrsz.192	Helyi egyedi védelem	-



Leírás, jellemzők	Műszaki állapot	Megjegyzés
.A Nagybaldogasszony templom 100. éves évfordulójára, 1869-ben állíttatott a szobor közadakozásból, az akkori piac céljára használt tér közepére. A kis dombra épült hatszögletű építményhez szintén hatszögletű kerítéssel, oszlopokkal körülvett virágoskerten át 3 lépcsőn lehet felmenni. A hatoldalú oszlop felső végénél egy-egy szárnyas angyalfej fémből, előtte három oldalon egy-egy szobor a hit, remény és a szeretet jelképében, majd az oszlop tetején, a díszes főpárkányon a Szentháromságot jelképező szoborcsoport: Az Atya a Fiú és fölötté a dicsfény közepében a Szentlélek galamb jelképében.	A szobor jó állapotú.	Felvéve: 2021.04.27.
Védendő érték	Környezet leírása	
A Szentháromság szobor a körülvevő kerítéssel.	A város központjában lévő Szentháromság téri parkban található a városképi jelentőségű szobor.	

Helyszínrajz



Fotók

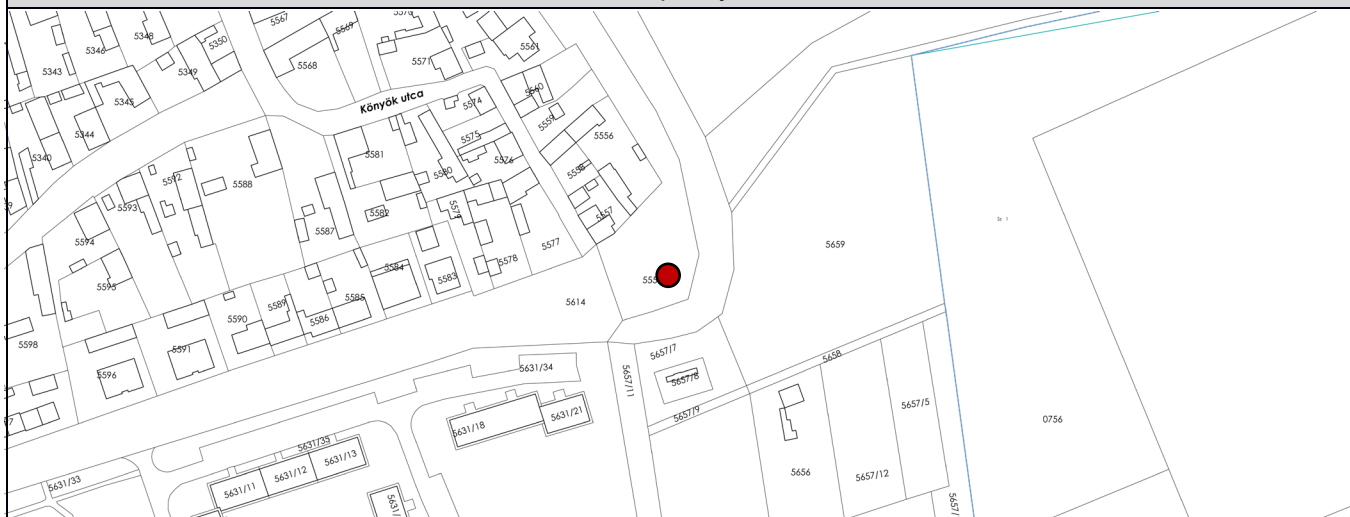


Felújítási, helyreállítási javaslatok		
Köztárgy restaurálása		Közterület rendezés
<p>Restaurátor véleményezésére alapozott felújítási tervet kellene készíteni.</p> <p>A márványtábla betűinek újrafestése időszerű.</p>		<p>Figyelemfelhívó tábla kihelyezése.</p>
Környezetredezés		Egyéb
<p>.A kerítéssel körülvett virágoskert elburjánzott aljnövényzete gondozatlanság benyomását kelti.</p>		<p>Az egyik lámpatartó oszlopból szigeteletlen vezetékek lógnak ki. Ha áram alattiak, akkor életveszélyesek.</p>
Támogatások		Felújítás időpontja
Egyéb javaslatok		
<p>Két használaton kívüli, környezetbe nem illő elektromos lámpatartó oszlop megszüntetendő.</p>		
Fotók		
		

Sorszám	Köztárgy neve	Cím	Védettségi fok	Javasolt védettségi fok
6.	Bökényi kereszt	A Hársfa utca és a Könyök utca sarka előtti tér Hrsz.5555	Helyi egyedi védelem	-

Leírás, jellemzők	Műszaki állapot	Megjegyzés
A kereszt vörös műkőből készült, előtte mészkösziklára az Irgalmas Jézus bronzból készült domborműve került. Alatta bronz szalagon: JÉZUSOM, BÍZOM BENNED! felirat. Alattuk is van egy felirat: ISTEN DICSŐSÉGÉRE ÁLLÍTTATTÁK A CSONGRÁDI HÍVŐK 2004. Két lépcső emeli ki az építményt.	Jó.	Fellelve: 2021.04.27. A keresztet 2004. október 10-én szentelte fel Zsótér Antal kanonok és Nagy Nándor, a Szent József plébánia plébánosa. A kereszt idős Fássy István kőfaragó, a szobor Tóth Béla szobrász alkotása. A kereszt költségét a Nagyboldogasszony plébánia biztosította, az Irgalmas Jézus szobor anyagi háttérét Dányi István vállalkozó állta. A szervezés Murányi László önkormányzati képviselő érdeme. Az alkotás alatt időkapuszlat helyeztek el.
Védendő érték	Környezet leírása	
A kereszt és a szobor.	A Hársfa utcai út kanyarulatában lévő téren lett felépítve a kereszt.	

Helyszínrajz

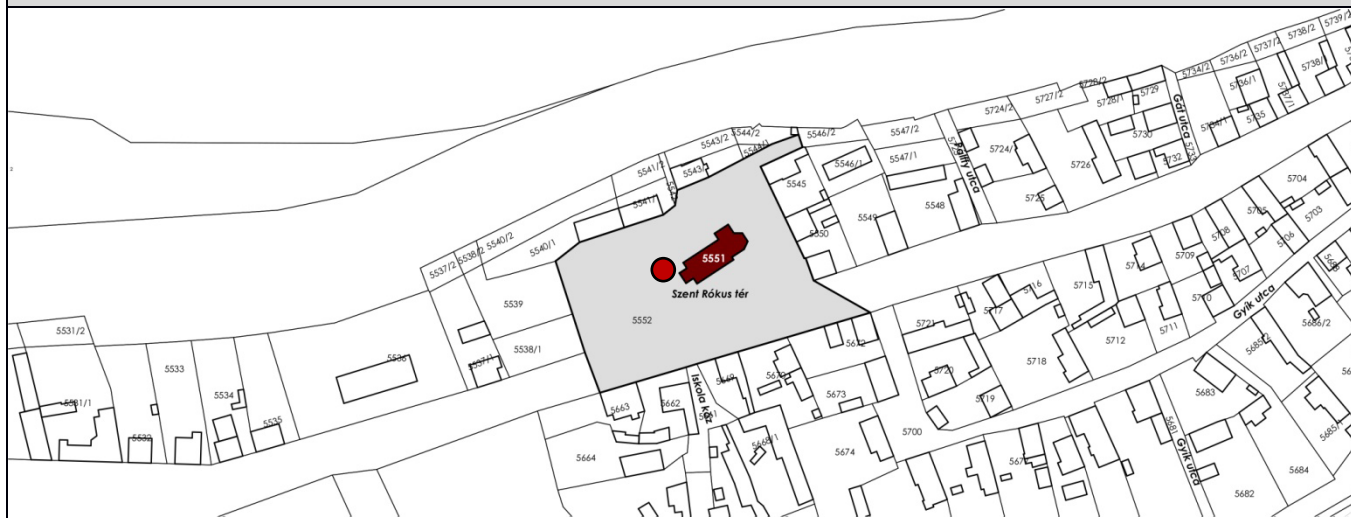


Felújítási, helyreállítási javaslatok		
Köztárgy restaurálása		Közterület rendezés
Környezetrendezés		Egyéb
.A dísznövények rendszeres ápolást igényelnek.		
Támogatások		Felújítás időpontja
Egyéb javaslatok		
Fotók		


Sorszám	Köztárgy neve	Cím	Védettségi fok	Javasolt védettségi fok
7.	Fájdalmas Anya szobor	Szent Rókus tér, a Szent Rókus templom előtt Hrsz. 5552	Helyi egyedi védelem	-

Leírás, jellemzők	Műszaki állapot	Megjegyzés
<p>A kőből készült alkotás vaskerítéssel körbekerítve, magas oszlopon helyezkedik el. Szűz Mária az ölében tartja halott fiát.</p> <p>A készítés, felállítás idejéről nincs jelzés a talapzaton, a helytörténet kutatók 1802-t jelölték a felszentelés idejének.</p>	<p>Az oszlop vaspánttal van megerősítve. A szobor Jézus karja letört.</p>	<p>Felvéve: 2021.05.10.</p>
Védendő érték	Környezet leírása	
<p>A szobor.</p>	<p>A Szent Rókus templom előtti téren áll a Fájdalmas Anya szobor.</p>	

Helyszínrajz



Fotók

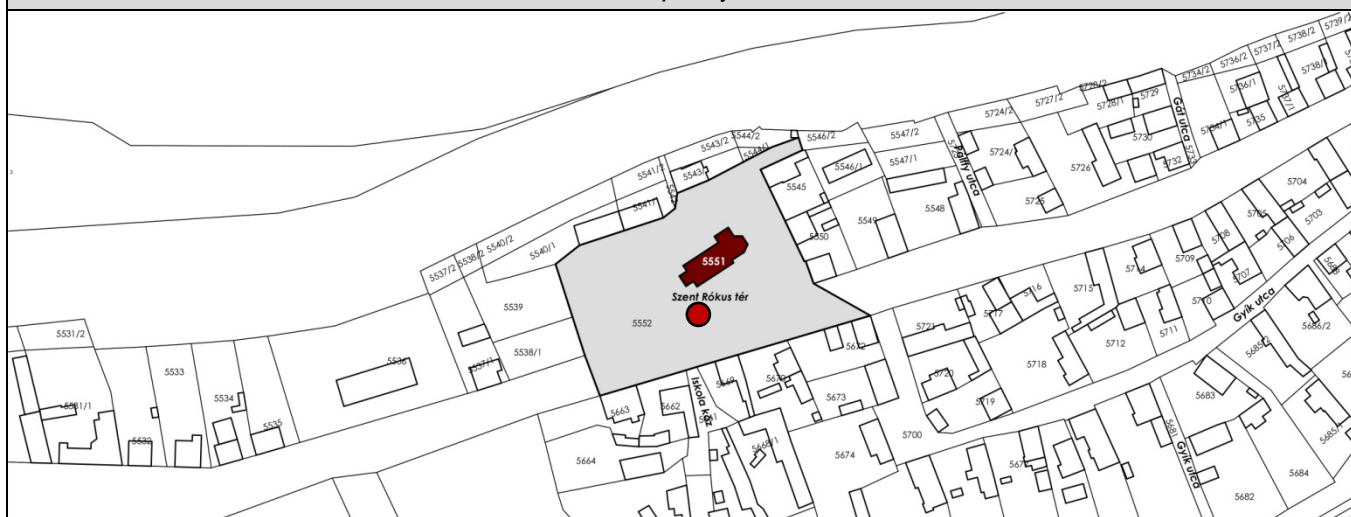


Felújítási, helyreállítási javaslatok		
Köztárgy restaurálása		Közterület rendezés
Restaurálásra szorul.		
Környezetrendezés		Egyéb
A behajló ágak kártétele ellen időnkénti fanyeséssel kell védekezni.		
Támogatások		Felújítás időpontja
Egyéb javaslatok		
Fotók		


Sorszám	Köztárgy neve	Cím	Védettségi fok	Javasolt védettségi fok
8.	Kereszt a Szent Rókus templom előtt	Szent Rókus tér, a Szent Rókus templom előtt Hrsz. 5552	Helyi egyedi védelem	-

Leírás, jellemzők	Műszaki állapot	Megjegyzés
Vaskerítéssel körbevett kőből készült kereszt korpusszal. A talapzaton, fehér táblán felírat: Isten dicsőségére emeltetett egyházi alapokból és a hívek adományaiból 1912 évben <i>Készítette Pál István kőfaragó Kunszentmárton.</i>	A kereszt vaspántokkal megerősítve, már volt teljes javítása a sérült keresztnek, ami mára ismét aktuálissá vált.	Felvéve: 2021.05.10.
Védendő érték	Környezet leírása	
A kereszt.	A templom előtt áll a kereszt.	

Helyszínrajz



Fotók



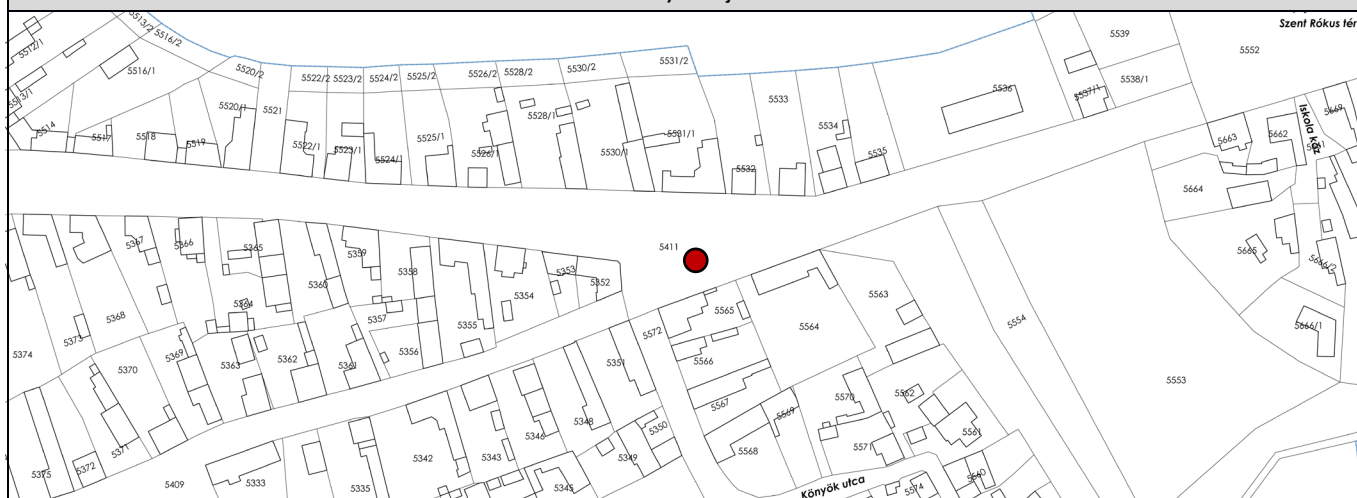
Felújítási, helyreállítási javaslatok

Köztárgy restaurálása		Közterület rendezés	
Szükséges a felújítása.			
Környezetrendezés		Egyéb	
A belógó ágak nyesése.			
Támogatások		Felújítás időpontja	
Egyéb javaslatok			
Fotók			


Sorszám	Köztárgy neve	Cím	Védettségi fok	Javasolt védettségi fok
9.	Nepomuki Szent János szobor a Szent János téren	Szent János tér Hrsz.5411	Helyi egyedi védelem	-

Leírás, jellemzők	Műszaki állapot	Megjegyzés
Az 1970-es években garázda módon ledöntött, összetört akkori Nepomuki Szent János szobor közelébe, új alapra épült Máté István alkotása. A talapzat hatszögletű díszkút bolgár mészkőből. A víztartó közepén hatszögletű mészkőoszlop, melynek oldalain angyalfejek. Ezen oszlop tetején a szent egész alakos bronz szobra. Fejét az égre emeli, jobb kezében keresztet tart, bal kezében pedig liliom ágat. A művész tervei szerint a talapzat hat oldalát csongrádi motívumos domborművek díszítették volna, de a kivitelezésre nem kapott engedélyt.	Jó állapotú. A talapzat lépcsőin a fugák kitöredeztek.	Felvéve: 2021.05.01. Szentelésére 1987. augusztus 17-én került sor Stein Ernő kiskunfélegyházi kanonok esperes által Zsótér Antal plébános jelenlétében.
Védendő érték	Környezet leírása	
Az egész műalkotás.	A Szent János téren található az alkotás. Eredetileg a mellette lévő Szent János kútból táplált víz is folyt az angyalfejekből.	

Helyszínrajz



Fotók

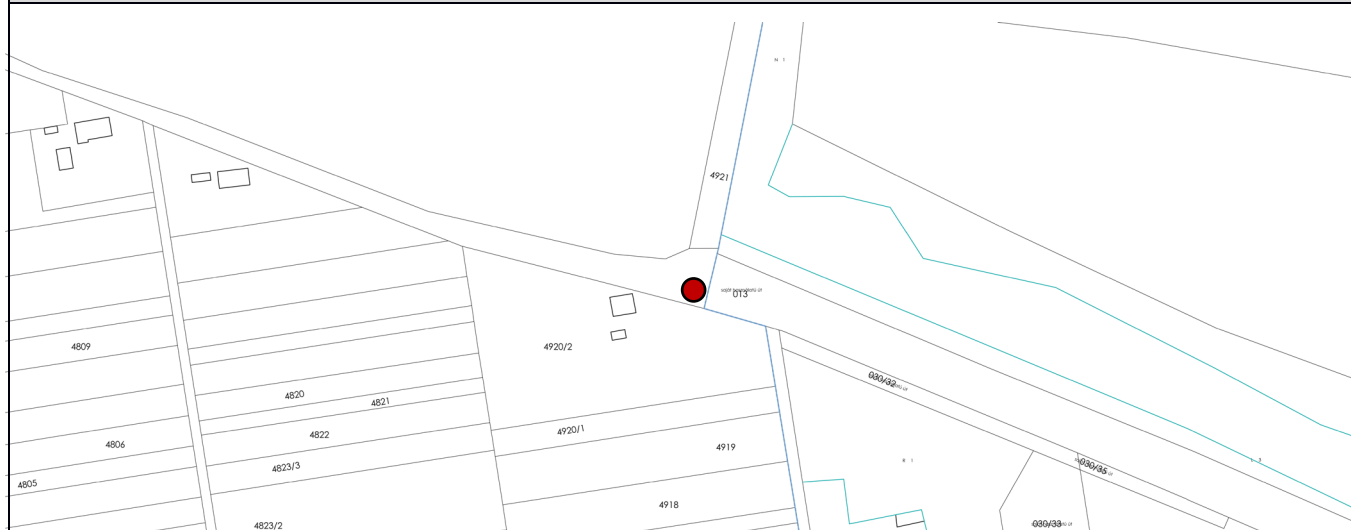


Felújítási, helyreállítási javaslatok		
Köztárgy restaurálása		Közterület rendezés
Környezetrendezés	Egyéb	
Támogatások		Felújítás időpontja
Egyéb javaslatok		
Fotók		

Sorszám	Köztárgy neve	Cím	Védettségi fok	Javasolt védettségi fok
10.	Kisréti kereszt	Kisrét, Tanya 10. szám mellett. Hrsz.4814	Helyi egyedi védelem	-

Leírás, jellemzők	Műszaki állapot	Megjegyzés
Vaskerítéssel körbevett betonkereszt, öntöttvas korpusszal. A talapzat elején tábla felirattal, többi oldalán kereszt.	A kereszt jó állapotban van, de a kerítés hiányos. A korpusz korrodált.	Felvéve:2021.04.26. A tábla felirata: 1927 ISTEN DICSŐSÉGÉRE EMELTETTÉK A KISRÉTI LAKOSOK ÉS BIRTOKOSOK
Védendő érték	Környezet leírása	
A kereszt.	A Holt Tiszán átmenő földhid Kisréti oldali elágazásánál, a Tanya 10 szám mellett fák között, borostyán borításában található a kereszt.	


Helyszínrajz



Fotók

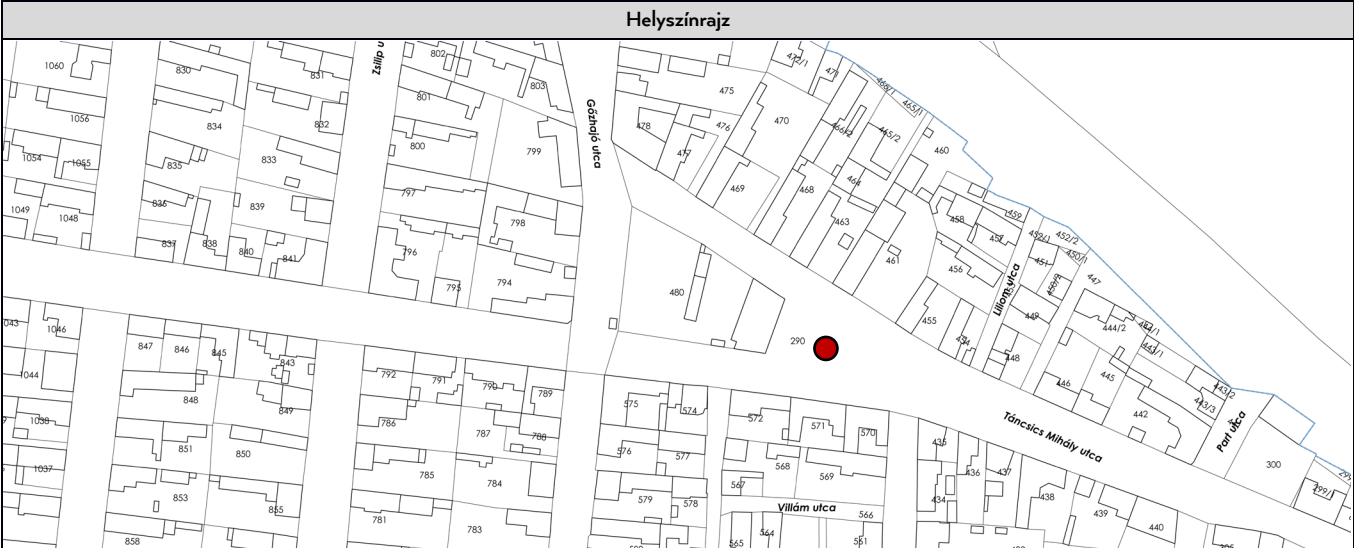


Felújítási, helyreállítási javaslatok

Köztárgy restaurálása	Közterület rendezés
A kereszt tisztítása és a korpusz festése időszerű lenne.	
Környezetrendezés	Egyéb
A behajló ágak nyesése, az aljnövényzet ritkítása, szabályozása szükséges.	
Támogatások	Felújítás időpontja
Egyéb javaslatok	
Fotók	
	


Sorszám	Köztárgy neve	Cím	Védettségi fok	Javasolt védettségi fok
11.	Kereszt téri kereszt	Kereszt tér, parkban Hrsz.290	Helyi egyedi védelem	-

Leírás, jellemzők	Műszaki állapot	Megjegyzés
Tégla alapon, beton talapzaton, betonból készült kereszt öntöttvas korpusszal. A talapzaton fehér táblán felirat.	Megfelelő állapotú. A kereszt törzse és a márványlap repedt. A talapzat alatti alap téglái töröttek, hiányosak.	Felvéve: 2021.05.01. A tábla felirata: ISTEN DICSŐSÉGÉRE ÉPÍTETTÜK KOVÁCS MIHÁLY ÉS UNOKÁJA KOVÁCS JÓZSEF ÉS NEJE FORGÓ MÁRIA 1886. MÁJUS 20.
Védendő érték	Környezet leírása	
A kereszt.	Fákkal szegélyezett, füves tér.	



Fotók

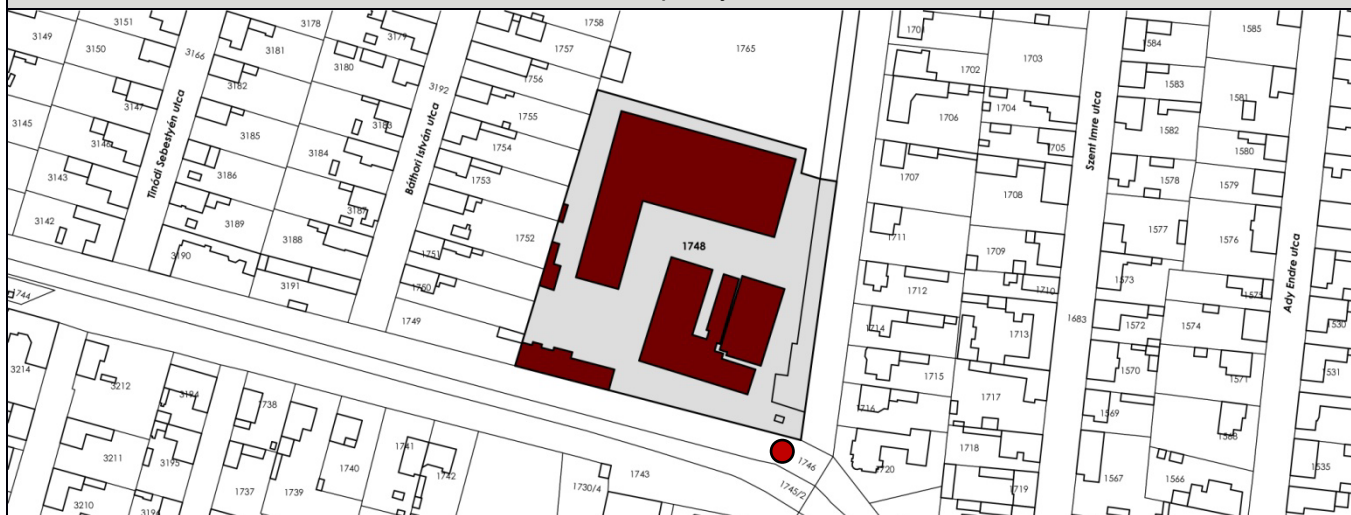


Köztárgy restaurálása		Közterület rendezés	
Felújítást igényel.			
Környezetrendezés		Egyéb	
Támogatások		Felújítás időpontja	
Egyéb javaslatok			
Fotók			
			

Sorszám	Köztárgy neve	Cím	Védettségi fok	Javasolt védettségi fok
12.	Malom előtti kereszt	Széchenyi István utca és Fekete János utca sarka, a malom előtti tér Hrsz.1746	Helyi egyedi védelem	-

Leírás, jellemzők	Műszaki állapot	Megjegyzés
Útszéli és egykor város szélét jelző kereszt kiemelt, négy lépcsőfok magas négyzetes gúla alapon, bazaltkő lábazattal, virágágyással. A kereszt tagolt kőből, a korpusz öntöttvasból készült.	A talapzatot téglából ívesen rakott kitámasztó tartaná, de megsüllyedt, így nem tölti be szerepét. A kereszt jó műszaki állapotú.	Felvéve: 2021.04.27. A kereszt eredetileg az főút kanyarulatában a szemközti oldalon volt felállítva. Forgalomtechnikai okból lett áthelyezve a malom előtti térre 2002-ben. A kereszt talapzatán márványtábla. Felirata: ISTEN DICSŐSÉGÉRE ÁLLITATTA KIRÁLY JÁNOS ÉS NEJE MEDGYESI VIKTOR 1908 ÉVBEN. A készítője jelölve a jobb alsó sarokban: Tatalik J. Vác.
Védendő érték	Környezet leírása	
A kereszt.		

Helyszínrajz



Fotók



Felújítási, helyreállítási javaslatok		
Köztárgy restaurálása		Közterület rendezés
A kereszt tisztítása, a márványtábla körül fugázás, illetve a műszaki állapotnál leírt süllyedés kijavítása.		
Környezetrendezés		Egyéb
Támogatások		Felújítás időpontja
„A Keresztény Gőzmalom (Csongrádi Malom) előtti kereszt tábláján a betűk újra vannak festve. Már több mint egy éve lett megrendelve és novemberben elkészült. A kőfaragó Fássy Sándor önzetlen munkáját köszönjük! Ez a kereszt az idei év során lesz felújítva, az Önkormányzat megrendelésére Fássy Sándor kőfaragó megerősítő betonozást fog itt végezni.” (Harang-szó 2022.húsvéti száma – Szentek szobrai, kereszték, Révész József cikke)		
Egyéb javaslatok		
Fotók		

Sorszám	Köztárgy neve	Cím	Védettségi fok	Javasolt védettségi fok
13.	Szent József templom előtti kereszt	Piroska János tér 4. ,a Szent József templom előtt Hrsz. 1603/2	Helyi egyedi védelem	-



Leírás, jellemzők	Műszaki állapot	Megjegyzés
Közzadakozásból készült 2015-ben gránitból. Megszentelve: 2015.szeptember 27-én Tópsi Bálint plébános és Kovács János kisegítő lelkész végezte.	Kiváló.	Felírva: 2021.04.27. Kőfaragó Ifj. Fássy István. A gyűjtést és az építést Felföldi Miklós végezte. A talapzaton márványtábla. Felirata: FELÁLLÍTVA A HÍVEK ADOMÁNYÁBÓL A SZENT JÓZSEF TEMPLOM 85 ÉVES ÉVFORDULÓJÁN. 2015 A templom felépítése (1930) után készült képeslapokon, a mai Antall József mellszobor helyén, egy monumentális kőkereszt látható. Viszont a kolostor felépítése után (1936) készült képeslapokon már nincs a kőkereszt. *
Védendő érték	Környezet leírása	
A kereszt.	A templom előtti téren a csonka torony elé lett felállítva a kereszt.	

Helyszínrajz



Fotók

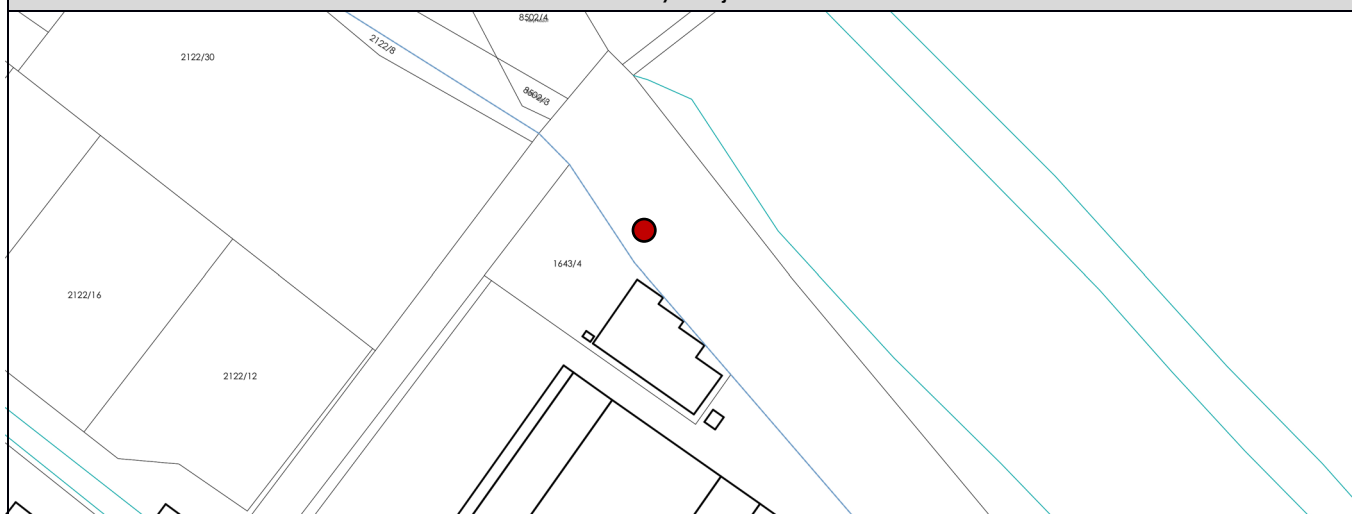


Felújítási, helyreállítási javaslatok		
Köztárgy restaurálása		Közterület rendezés
Környezetrendezés		Egyéb
Támogatások		Felújítás időpontja
Egyéb javaslatok		
<div>  <p>CSONGRÁD. Piroskavárosi kath. templom.</p> </div>		
Fotók		
<div>  </div>		

Sorszám	Köztárgy neve	Cím	Védettségi fok	Javasolt védettségi fok
14.	Györfösi kereszt	Északi elkerülő út körforgalmi csomópont mellett, a Tisza gát tövében Hrsz.0737	Helyi egyedi védelem	-


Leírás, jellemzők	Műszaki állapot	Megjegyzés
Mesterséges dombon téglalap, homokkő talapzat, kovácsoltvas kereszt és öntöttvas korpusz volt. 2020.02.05-én a vihar kitörte az öntöttvas keresztet a homokkő kehelyből. Az alapja megsüllyedt. Új beton alap készült 2021 tavaszán, a talapzat át lett rá húzva, jelenleg a kőfaragó munkájára vár a kereszt visszahelyezése (2021.05.02.).	Építés alatt (2021.05.02.). *	Felvéve: 2021.05.02. Ezen a helyen már az 1782-1785 között készült első katonai felmérés is jelöl keresztet. Ez a kereszt még a település határán kívül állt, a szőlőföldek szélén, közel a Tiszához. Az 1890-es évektől ért ide a város széle. A korábbi keresztet kinézetéről, feliratáról semmit nem tudunk. 1903-ban egy táblát helyeztek el rajta, mely szerint itt a Györfösnél tervezték kiépíteni a Budapesttől Csongrádig tartó Duna-Tisza csatorna torkolatát. A keresztet 1919 augusztusban a megszálló román katonák felrobbantották. A tönkrement keresztet nemsokkal később Palásti György temetkezési vállalkozó a homokkő talapzatra fekete kovácsoltvas keresztet állíttatott.
Védendő érték	Környezet leírása	
A kereszt.	A körforgalmi út mellett, a gát tövében, a gyár kerítésével határoltan áll egy kis dombon a kereszt. Az új alapba az építők időkapszulát helyeztek el.	

Helyszínrajz



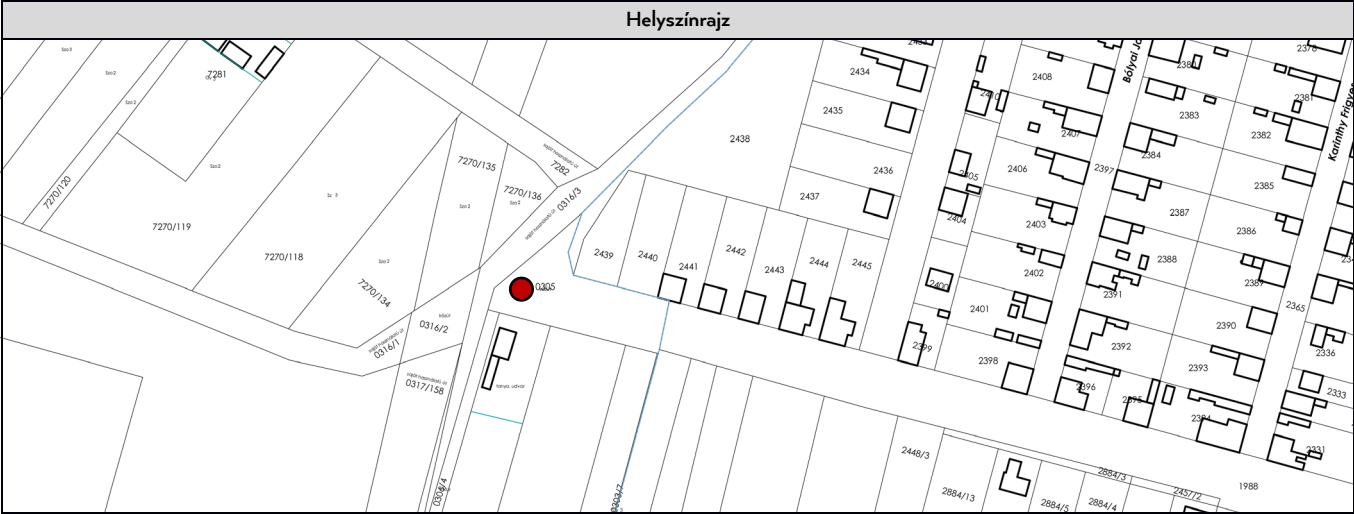
Fotók




Felújítási, helyreállítási javaslatok	
Köztárgy restaurálása	Közterület rendezés
Környezetrendezés	Egyéb
Támogatások	Felújítás időpontja
A szentelési szertartást dr. Tópsi Bálint plébános, Kovács János alezredes, nyugalmazott tábori lelkész és Túri Kis István kisegítő lelkész celebrálták 2021. szeptember 11-én. A kereszt teljes körű felújítása Fássy István, Hekkel Zoltán, a Szent József Plébánia közösségének, a Csongrád Városi Önkormányzat és a Városellátó Intézmény munkatársainak jótékony munkájával valósult meg.	* Az új kereszt pedig 2021. szeptember elején került a helyére.
Egyéb javaslatok	
Fotók	
	

Sorszám	Köztárgy neve	Cím	Védettségi fok	Javasolt védettségi fok
15.	Kőkereszt	Budai Nagy Antal utca végén Tanya 893 előtt Hrsz.0305	Helyi egyedi védelem	-

Leírás, jellemzők	Műszaki állapot	Megjegyzés
A kőkeresztet téglalapra építették, mint út menti (a szőlők közé vivő Mária út és az állítás korában az egyik, a városunkba az Iboldás úton bejövő út) keresztet.	A kereszt oszlop felső részén figyelmetlen munkavégzés (a közelben lévő villanyvezeték tartó oszlop daruzása) következtében eltört. 2009-ben vaspánttal meg lett erősítve, illetve az eredeti törött márványtábla újra lett cserélve, követve az eredeti hibás keresztnevet feliratot. 2020-ban az öntöttvas korpusz újrafestve.	Felírva: 2021.04.30. A márványtábla felirata: ISTEN DICSŐSÉGÉRE ÁLLÍTTATTA PERCE RÓKUSZ ÉS HITVESE KOZMA BORBÁLA AZ ÚRNAK 1901. ÉVÉBEN
Védendő érték	Környezet leírása	
A kőkereszt.	A Budai Nagy Antal utca végén buszforduló, postaládák és ormótlan fedett buszváró takarásában.	

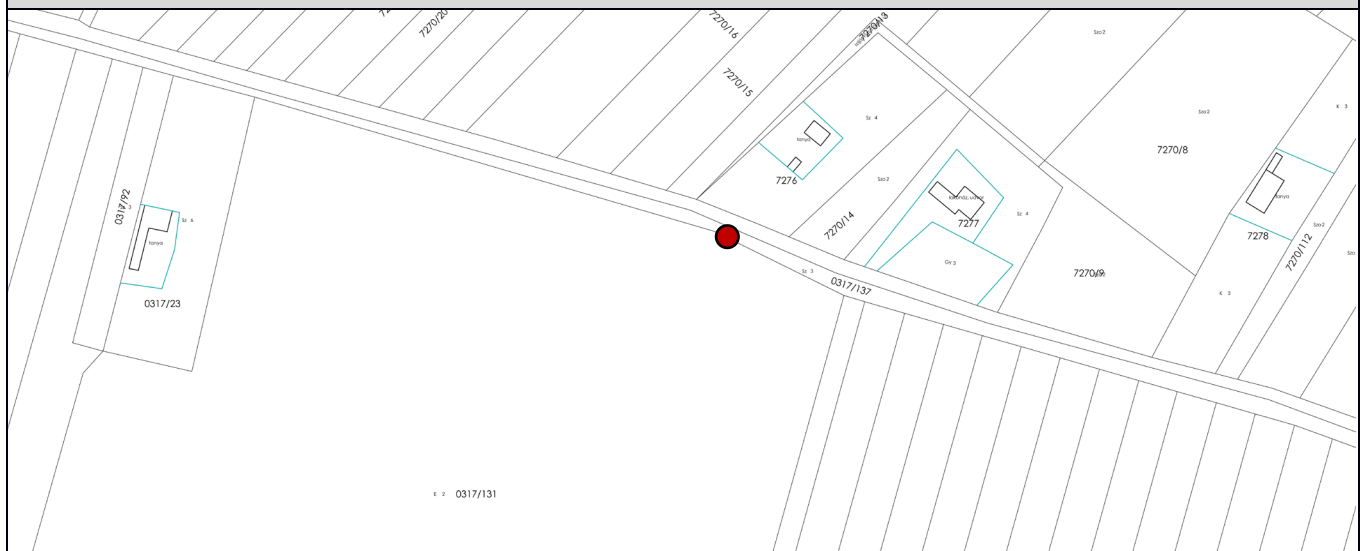


Felújítási, helyreállítási javaslatok		
Köztárgy restaurálása		Közterület rendezés
Szakember véleményének kikérése alapján.		A postaládákat és a buszvárót arrébb helyezni.
Környezetrendezés		Egyéb
Az orgonabokrokat távolabb telepíteni.		
Támogatások		Felújítás időpontja
Egyéb javaslatok		
Fotók		
		

Sorszám	Köztárgy neve	Cím	Védettségi fok	Javasolt védettségi fok
16.	Ibolyás úti kereszt	Ibolyás út, hrsz.0317/137 (0316/1 hrsz. alatti tanya 865-tel szemben), a hrsz.0317/131 előtt	Helyi egyedi védelem	-


Leírás, jellemzők	Műszaki állapot	Megjegyzés
Tégla alap, felül betonnal befejezve, téglalábazat, vöröses színű kő kereszt talapzattal egybe. Öntöttvas korpusz és keresztfelirat (INRI). A talapzatba vésett felirat.	Jó műszaki állapotú. 2009 nyarán a közvetlen mellette lévő fák gyökerei az alapot megemelték és megdőlt a kereszt. 2010-ben meg lett erősítve betonnal az alap, a kőkereszt és a felirat felújításra került a Szent József plébánia alkalmi keresztfelújító csoportja jóvoltából.	Felvéve: 2021.05.08. A talapzatba vésett felirat: FÖLFÖLDI MIHÁLY ÉS FIJA JOZSEF PINTÉR GÁBOR ÁGNES ÉS MÁRTON TESTVÉREK KÉSZÜLT- 1874. A HÁBORÚ ALATT MEGRONGÁLT VIHAR ÁLTAL LEDÖLT KERESZTET MEGÚJITTATTÁK A KÖRNYÉKBELI SZŐLŐSGAZDÁK 1946-BAN 1950 előtt Szent Márk napján körmenetben búzaszentelések voltak.
Védendő érték	Környezet leírása	
A kereszt.	A Budai Nagy Antal utca bal felőli folytatásaként földes úton menve egy bal oldali dombon, erdős környezetben találjuk a keresztet. Környezete rendezett.	

Helyszínrajz



Fotók

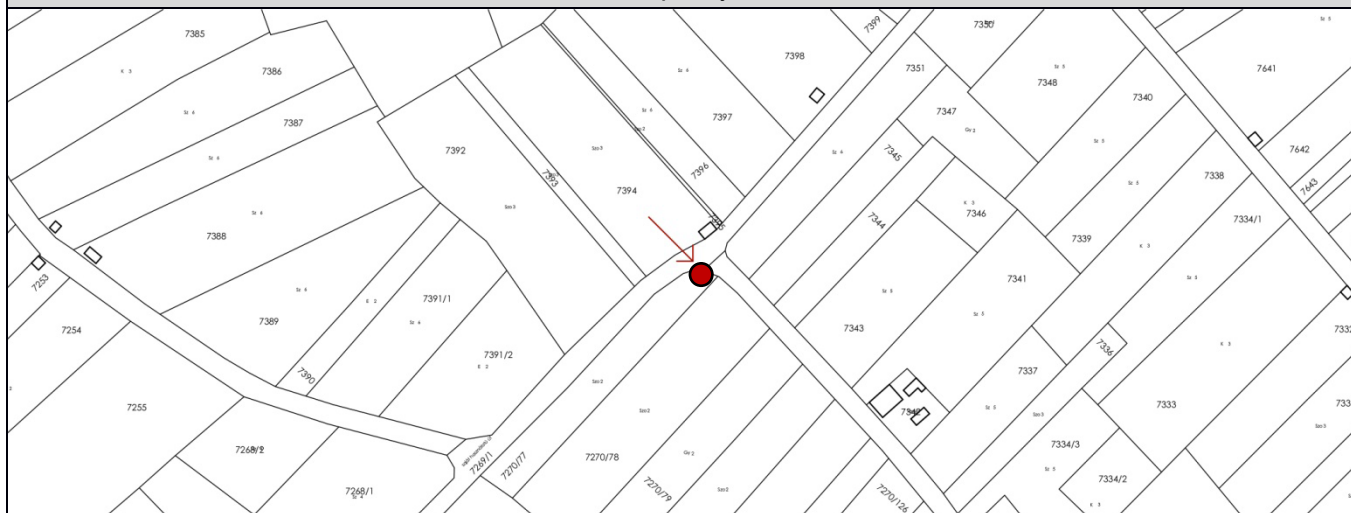


Felújítási, helyreállítási javaslatok		
Köztárgy restaurálása		Közterület rendezés
Környezetrendezés		Egyéb
Támogatások		Felújítás időpontja
Egyéb javaslatok		
Fotók		
		


Sorszám	Köztárgy neve	Cím	Védettségi fok	Javasolt védettségi fok
17.	Mária úti Szent Család szoborcsoport	Mária úton, útkereszteződésben Hrsz.7270/77	Helyi egyedi védelem	-

Leírás, jellemzők	Műszaki állapot	Megjegyzés
Kerítéssel körbekerítve, téglalapozaton áll a két fehérre festett különálló kőből készült szobor egymás mellett egy téglából épített talapzaton: Szűz Mária, kezében a Kiszézussal, fejükön koronával, jobb kezében vaspálca, feltehetőleg jogar. Mellette Szent József áll, az ő keze sérült.	Jó műszaki állapot.	Felvéve:2021.05.08. Sági Péter szőlősgazda és felesége készítette a szoborcsoportot, amelyet 1899. augusztus 27-én Jótanácsadó Boldogasszony tiszteletére szenteltek fel. 2014-ben Szent József plébánia híveiből alkalmi munkacsoport szerveződött a szoborcsoport felújítására. Ebből az alaklomból egy táblát helyeztek el a talapzaton: FELÚJÍTVA A CSONGRÁDI HÍVEK ADOMÁNYÁBÓL 2014 A felújítók munkája a szoborcsoportnál a celebrált, szabadtéri mise keretében lett megköszönve.
Védendő érték	Környezet leírása	
A szoborcsoport.	A Mária úton útkereszteződésben áll a Szent Család szobor és a harangláb, haranggal.	

Helyszínrajz



Fotók

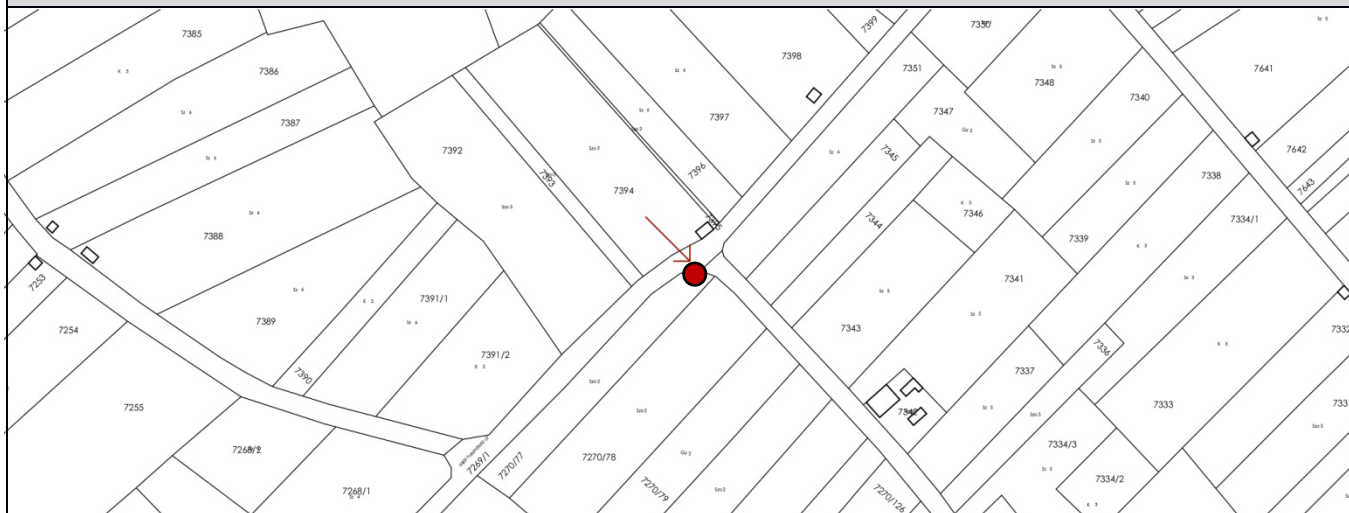


Felújítási, helyreállítási javaslatok		
Köztárgy restaurálása		Közterület rendezés
Restaurátor szakvéleménye alapján.		
Környezetrendezés		Egyéb
Támogatások		Felújítás időpontja
Egyéb javaslatok		
Fotók		

Sorszám	Köztárgy neve	Cím	Védettségi fok	Javasolt védettségi fok
18.	Harang a Mária úti szoborcsoportnál	Mária úton, útkereszteződésben Hrsz.7270/77	Helyi egyedi védelem	-

Leírás, jellemzők	Műszaki állapot	Megjegyzés
Szögvasból készült a harangláb. A harang felett tető, a harangon kötél.	A fehérre festett harangláb és a harang jó állapotú. Aljzatbetonnal ellátva.	Felvéve. 2021.05.08. A harangon Szűz Mária és Szent József dombormű. A harang felirata: EZEN HARANGOT A SEGÍTŐ SZENT SZŰZ ÉS SZENT JÓZSEF TISZTELETEÉRE ÖNTETTE ÖZV. SÁGI PÉTERNÉ SZÜL. MORZSIK ROZÁLIA AZ ÚRNAK 1927.ESZTENDEJÉBEN ÖNTÖTTE SZLEZÁK LÁSZLÓ HARANGÖNTŐ BUDAPESTEN.
Védendő érték	Környezet leírása	
A harang és a harangláb.	A Mária úti útkereszteződénél található a Szent Család szoborcsoport és mellette a harang haranglábbal. Magánterületen áll.	

Helyszínrajz



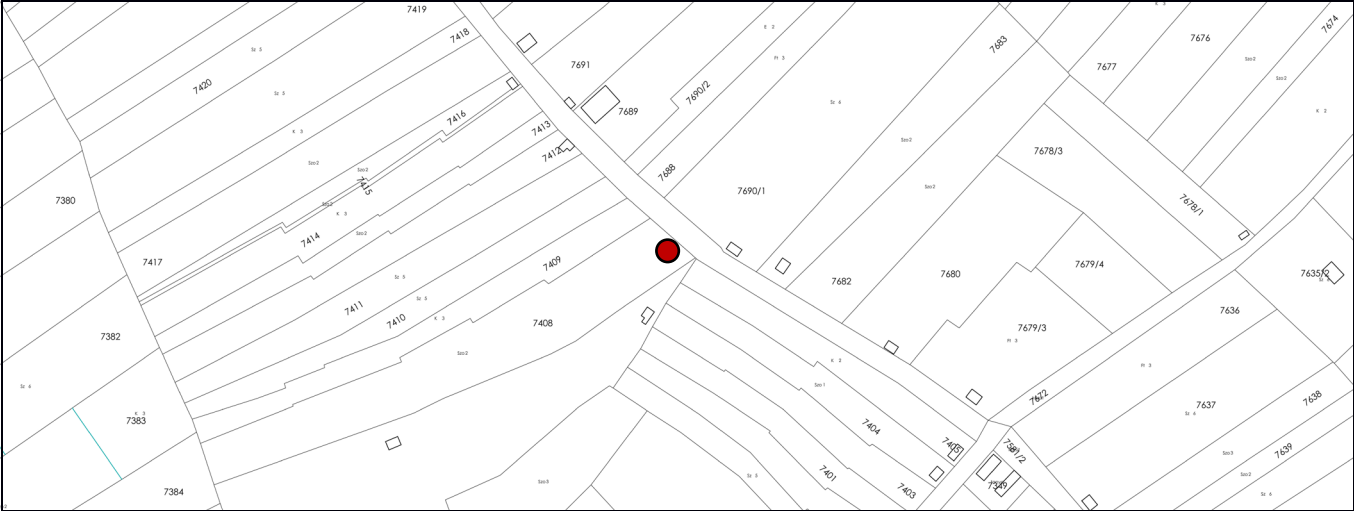
Fotók




Felújítási, helyreállítási javaslatok		
Köztárgy restaurálása		Közterület rendezés
Környezetrendezés		Egyéb
Támogatások		Felújítás időpontja
Egyéb javaslatok		
Fotók		

Sorszám	Köztárgy neve	Cím	Védettségi fok	Javasolt védettségi fok
19.	Tombác úti fakereszt	Tombác út hrsz.74o8 (elején)	Helyi egyedi védelem	-

Leírás, jellemzők	Műszaki állapot	Megjegyzés
Beton alapra, négyzetes gúla formájú talapzatra, idomvasak által közrefogott tartóba lett csavarozva a gyalult tölgyfából ácsolt kereszt. Alumínium öntvényből készült a korpusz. Földből vájt, deszkával erősített lépcsőkön lehet felmenni a kereszthez.	Jó állapotú, újra festést igényel. A korpusz jobb karját rögzíteni szükséges.	Felvéve: 2021.05.01. A 2010-es kerékpáros keresztút tervezésekor, a terep bejárásakor tűnt fel az útszéli bokros aljnövényzetben egy régóta kidőlt keresztfa. Még ebben az évben újjá lett építve a Szent József plébánia alkalmi keresztfelújító csapata jóvoltából.
Védendő érték	Környezet leírása	
A kereszt.	A Tombác úton az útkereszteződéstől kb. 150m-t tovább haladva az útszéli dombra, megközelítőleg a régi helyére lett felépítve az új fakereszt. Magánterületen áll.	

Helyszínrajz

Fotók

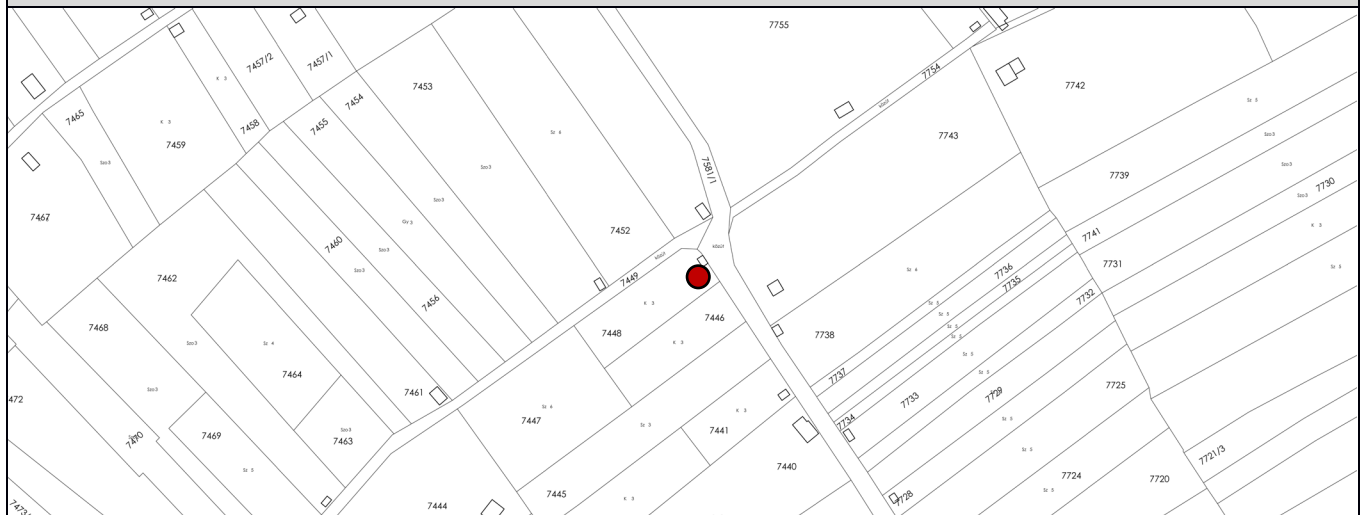


Felújítási, helyreállítási javaslatok		
Köztárgy restaurálása	Közterület rendezés	
Festés szükségeszerű.		
Környezetrendezés	Egyéb	
Támogatások	Felújítás időpontja	
Egyéb javaslatok		
Fotók		
		


Sorszám	Köztárgy neve	Cím	Védettségi fok	Javasolt védettségi fok
20.	Tombác úti vaskereszt	Tombác út, útelágazás előtt Hrsz.7448	Helyi egyedi védelem	-

Leírás, jellemzők	Műszaki állapot	Megjegyzés
Tégla alapon és talapzaton öntöttvas kereszt, öntöttvas korpuszal. A talapzaton tábla az állításról.	Műszaki állapotáról a választ csak a keresztet teljesen beborító növényzet eltávolítása után lehet biztosat megállapítani	Felvéve: 2021.05.08. A tábla felirata: KM.-DF 1807-1882. GP. DE. 1814.-1889. UNOKÁJA-DÉDUNOKÁK. KM.-GV. 1842-1934. FIA ÉS UNOKÁIK ÁLLITATTÁK ÚR JÉZUS SZENVEDÉS EMLÉKÉRE. KÓKAI ISTVÁN ÉPÍTŐMESTER ÉS NEJE H.K. FIAIK: ISTVÁN +MIHÁLYKA ÉS JÁNOS. 1882-1944.
Védendő érték	Környezet leírása	
A kereszt.	A Tombác úton egy Y elágazásnál található a borostyánnal erősen benőtt, gondozatlan bokrokkal takart kőkereszt. Magánterületen áll.	

Helyszínrajz



Fotók

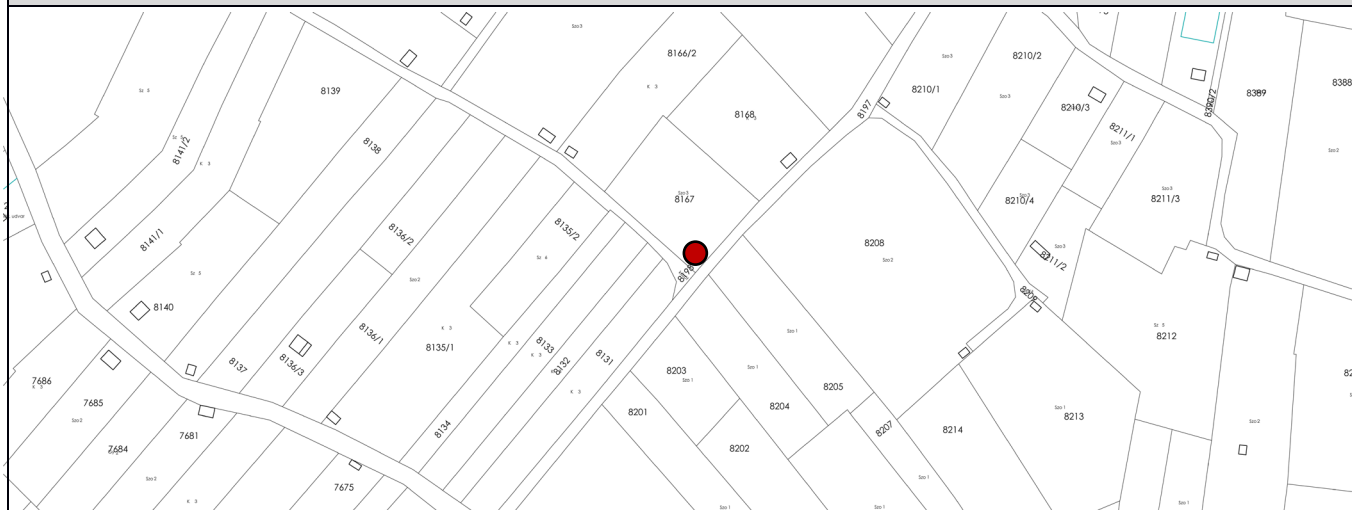


Felújítási, helyreállítási javaslatok		
Köztárgy restaurálása		Közterület rendezés
Környezetrendezés		Egyéb
A keresztet ki kell szabadítani az eltakaró, elburjánzott növényzetből.		
Támogatások		Felújítás időpontja
Egyéb javaslatok		
Fotók		

Sorszám	Köztárgy neve	Cím	Védettségi fok	Javasolt védettségi fok
21.	Mészáros kereszt	Uraság úton, útkereszteződésben Hrsz. 8131	Helyi egyedi védelem	-


Leírás, jellemzők	Műszaki állapot	Megjegyzés
Téglából rakott talapzat, vékony beton zárófedél, rajta fehérre meszelt műkő kereszt korpuszal. A talapzatban fehér tábla felirattal.	A meszelés megkopott, a kereszt és a talapzat kopott, repedezett állapotú, a beton fedlap sarkai töredeztettek.	Felvéve: 2021.05.01. Az egykori szőlőbirtok tulajdonosa állíttatta hálából és fogadalomból, mert 1944. október 8-án a front Csongrádra érésekor, lovas kocsival ment a szőlőjébe, mikor repülőgépek értek a térségbe és heves golyózáporba keveredett. Mint később megtudta, az oroszok éjjel váratlanul átkeltek a mámai kompnál, bekerítve a magyar és német csapatokat (a lakossággal kiűrtették a várost, sokan a szőlőbe menekültek), ezért volt a nemvárt lövöldözés. Behúzódtott egy fa alá, imádkozott és megfogadta, ha épségben megmenekül hálából keresztet állíttat.
Védendő érték	Környezet leírása	
A kereszt.	Az Uraság úton az útkereszteződésben áll egy kisméretű kereszt, szorosan mellette fává terebélyesedett, egykor kerítésnek szánt bokrok takarásában. Magánterületen áll. A tábla felirata: ISTEN DICSŐSÉGÉRE EMELTETTE MÉSZÁROS JÓZSEF ÉS NEJE VINCE MÁRIA 1944. OKT. 8.	

Helyszínrajz



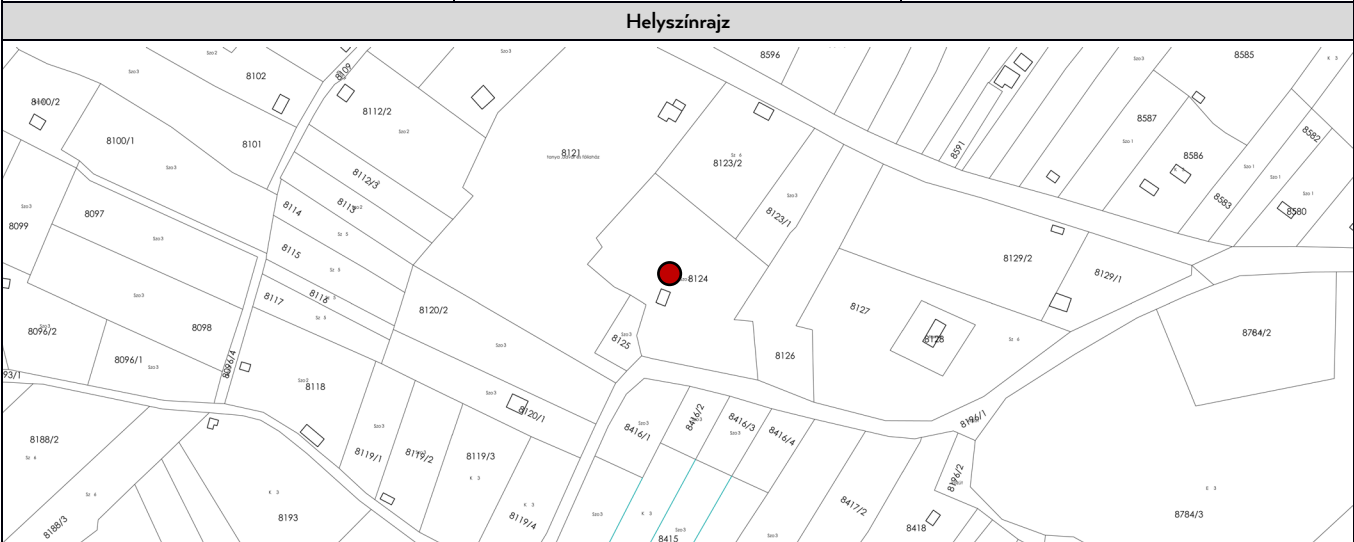
Fotók



Felújítási, helyreállítási javaslatok		
Köztárgy restaurálása	Közterület rendezés	
Teljes felújítás.		
Környezetrendezés	Egyéb	
A közvetlen mellette lévő fák kivágása.		
Támogatások	Felújítás időpontja	
Egyéb javaslatok		
Fotók		
		

Sorszám	Köztárgy neve	Cím	Védettségi fok	Javasolt védettségi fok
22.	Schwechtje kereszt	Tisza-oldali szőlők, Tanya 826. szám Hrsz. 8124	Helyi egyedi védelem	-


Leírás, jellemzők	Műszaki állapot	Megjegyzés
Tégla alagra lett állítva a betonból készült kereszt, rajta az öntöttvasból készült korpusz.	A kereszt jó állapotú, a feliratot tartalmazó márványtábla kitörve, apró darabjai hiányosan még fellelhetők. A korpusz lábából az egyik szög hiányzik, a kereszt felső, öntöttvasból készült felirata (INRI) egykor még törötten megvolt, mára eltűnt.	Felírva: 2120.04.30.
Védendő érték	Környezet leírása	
A kereszt.	A Tisza-oldali úton a régi homokbánya szomszédságában, a dombon lévő tanya mellett, az egykori Schwechtje család tulajdonában lévő területen, sűrűn benőtt suhák takarásában, a domb tetején áll a kereszt és a harangláb haranggal. Mára a tanya lakatlanná vált. Magánterületen áll.	



Fotók


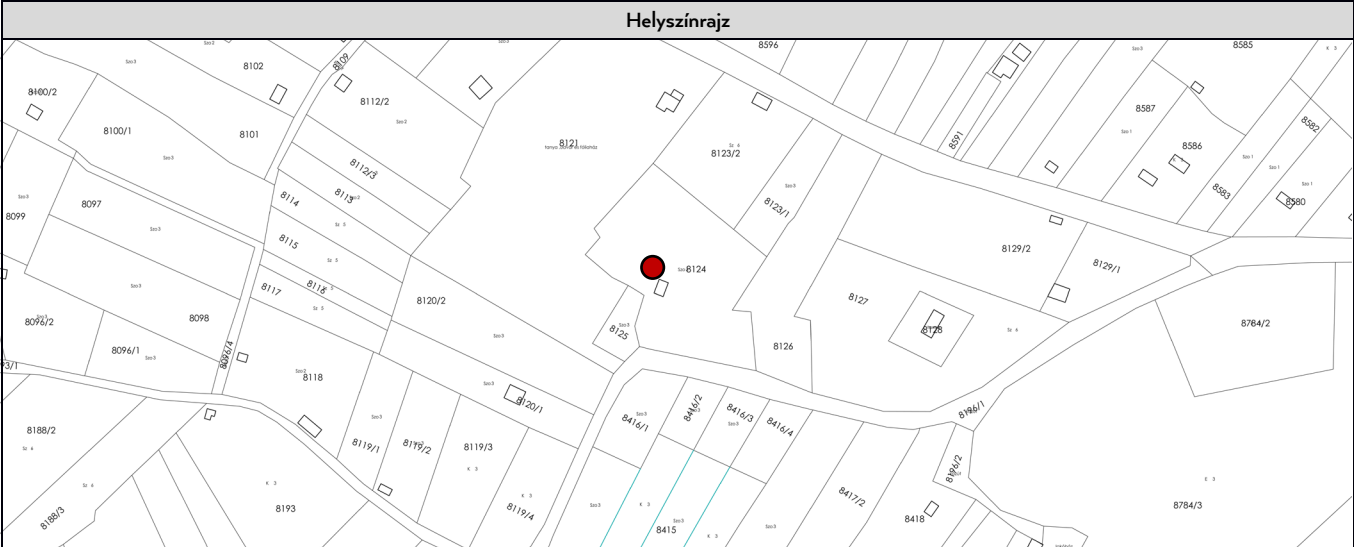



Felújítási, helyreállítási javaslatok

Köztárgy restaurálása	Közterület rendezés
A kereszt teljes felújításra vár.	Nincs megközelíthető út, ehhez a tulajdonviszonyt rendezni kellene
Környezetrendezés	Egyéb
.A fává terebélyesedett suhák irtása.	
Támogatások	Felújítás időpontja
Egyéb javaslatok	
Fotók	
	

Sorszám	Köztárgy neve	Cím	Védettségi fok	Javasolt védettségi fok
23.	Schwechtje harang	Tisza-oldali szőlők, Tanya 826. szám Hrsz. 8445/1	Helyi egyedi védelem	-

Leírás, jellemzők	Műszaki állapot	Megjegyzés
Szögvasból készült harangláb, tetején lemeztető, rajta kereszt. Alsó részén, egy fém táblán felirat: KÉSZÍTETTE MASZLAG RÓKUS CSONGRÁD.	A harang ép, a tartószerkezete és az állványzata erősen korrodált.	Felírva: 2120.04.30. A harang felirata: KÉSZÍTETTÉK A CSONGRÁDI SZŐLŐSGAZDÁK EGYESÜLETE UTJÁN A TISZAOLDALI ÖREG SZŐLŐSGAZDÁK KÖZADAKOZÁSBÓL AZ ÚRNAK 1927.ÉVÉBEN ÖNTÖTTE SZLEZÁK LÁSZLÓ HARANGÖNTŐ BUDAPESTEN
Védendő érték	Környezet leírása	A másik oldalon Szent Vendel dombormű és a felirat: SZENT VENDEL KÖNYÖRÖGJ ÉRETTÜNK
A harang haranglábbal.	A Tisza-oldali úton a régi homokbánya szomszédságában, a dombon lévő tanya mellett, az egykori Schwechtje család tulajdonában lévő területen, sűrűn benőtt suhák takarásában, a domb tetején áll a kereszt és a harangláb haranggal. Mára a tanya lakatlanná vált. Magánterületen áll.	

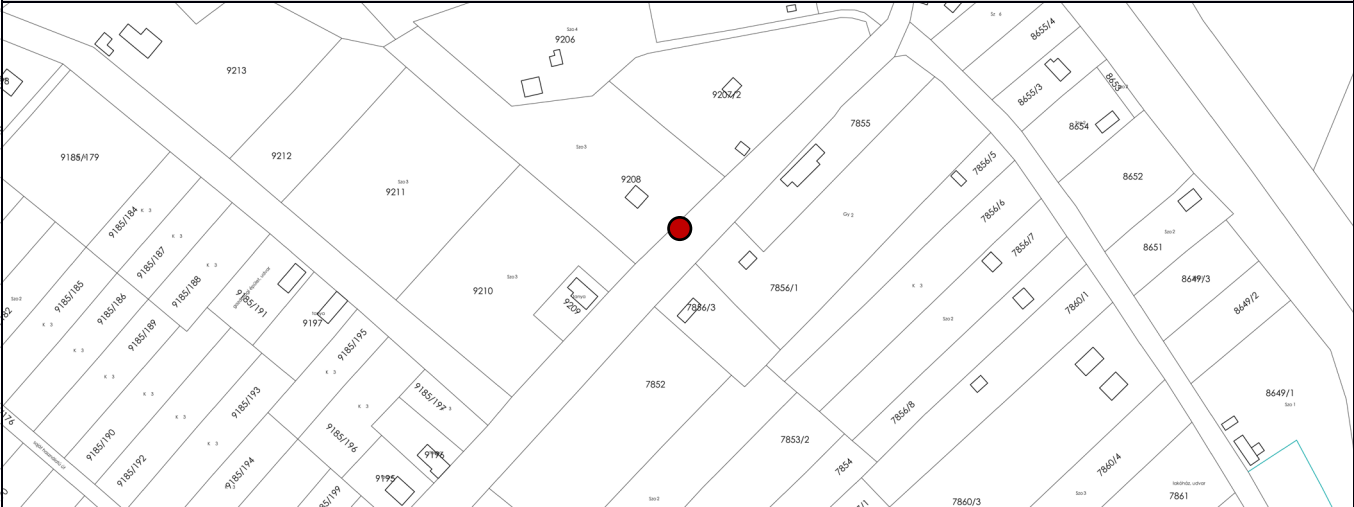


Felújítási, helyreállítási javaslatok		
Köztárgy restaurálása	Közterület rendezés	
Felújításra vár.	Nincs megközelíthető út, ehhez a tulajdonviszonyt rendezni kellene.	
Környezetrendezés	Egyéb	
A fává terebélyesedett suhák irtása.		
Támogatások	Felújítás időpontja	
Egyéb javaslatok		
Fotók		
		

Sorszám	Köztárgy neve	Cím	Védettségi fok	Javasolt védettségi fok
24.	Csurgó parti kereszt	Agyagos út, Tanya 82o közelében hrsz. 9203 (hrsz.9208 előtt)	Helyi egyedi védelem	-

Leírás, jellemzők	Műszaki állapot	Megjegyzés
Tégla alapon kőkereszt, öntöttvas korpusz, felirat a talpazaton. Mellette harangláb fából, harang nélkül. Teteje bádogborítás, rajta kereszt. A harangot 2001-ben ellopás veszélye miatt leszereltette Soós Dénes plébános, melyet az őt követő plébános Nagy Nándor átadott az akkor épülő eperjesi templomnak és ott a toronyban beépítésre került.	A kereszt felső részén repedés.	Márványtábla felirata: ISTEN DICSŐSÉGÉRE ÁLLITTATTA LANTOS JÓZSEÉS CSERNÁK APOLLÓNIA HITVESPÁR AZ 1900- <u>IK ÉVBEN</u> A készítője a jobb alsó sarokban: <i>Payerl Lajos</i> <i>Vác</i> Az Eperjesre elvitt és beépített harang oldalán Szent Márton lovas domborműve, másik oldalán felirat: ISTEN DICSŐSÉGÉRE SZENT MÁRTON TISZTELETÉRE FÓTISZTELENDŐ SZEDLACSEK ISTVÁN APÁTPÉBÁNOSSÁGA ALATT ÉS DR TÓTH ISTVÁN POLGÁRMESTERSÉGE IDEJÉBEN BODA MÁRTON NYUG. NÉPTANÍTÓ ÉS NEJE KÁSA ROZÁLIA SZŐLŐBIRTOKOSOK KEZDEMÉNYEZÉSÉRE ÉS HOZZÁJÁRULÁSÁVAL KÉSZÍTTETETT, A CSONGRÁD-CSURGÓ PARTI SZŐLŐBIRTOKOSSÁGA S EGYÉB NEMES SZÍVŰ ADAKOZÓK AZ ÚRNAK 1927- <u>IK</u> ESZTENDEJÉBEN. ÖNTÖTTE SZLEZÁK LÁSZLÓ HARAGÖNTŐ
Védendő érték	Környezet leírása	
A kereszt és a harangláb.	Agyagos út vége felé, közel a Tisza-oldali kanyarhoz, Az út menti magas dombra épült a kereszt és a harangláb. 1950 előtt Márton napkor búcsúi szentmisék voltak itt. Felírva: 2021.04.30.	

Helyszínrajz



Fotók

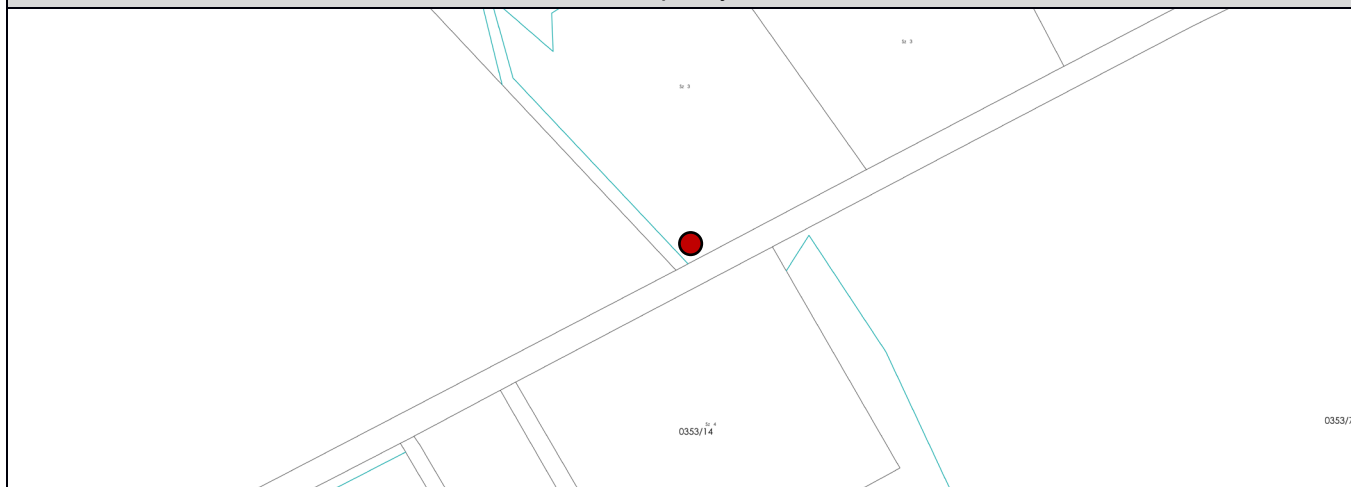


Felújítási, helyreállítási javaslatok		
Köztárgy restaurálása		Közterület rendezés
A kereszt restaurátor véleményezése szerinti állagmegóvása, a harangláb festése.		
Környezetrendezés		Egyéb
A kereszt és a harangláb környékének tisztán tartása az állandóan kelő akác suhákktól.		
Támogatások		Felújítás időpontja
Egyéb javaslatok		
Fotók		

Sorszám	Köztárgy neve	Cím	Védettségi fok	Javasolt védettségi fok
25.	Szent László iskola keresztje és harangláb	Bodor dűlő vége hrsz.0366/6 (Tanya 1715) telek bejárat bal sarkában	Helyi egyedi védelem	-

Leírás, jellemzők	Műszaki állapot	Megjegyzés
Kőkereszt öntöttvas korpusszal. Mellette fából ácsolt harangláb, teteje bádoggal borítva, rajta kereszt. A harangot 1979-ben az iskola megszűnése után a bokrosi temetőbe vitték és azóta ott szolgál.	A kereszt szára eltörött, 2006-ban vaskerettel megfogatva.	Felírva: 2021.04.30. A keresztben, márványtáblán: ISTEN DICSŐSÉGÉRE ÁLLÍTTATTA FORGÓ ROZÁLIA, AZ 1898- IK ÉVBEN.
Védendő érték	Környezet leírása	
A kereszt és a harangláb.	A Bodor dűlőn a kereszttel szemben volt az iskola, amely 1869-től működött Greskovits András és neje Forgó Rozália jótekonny adakozásaként. 1925-ben ugyanitt új iskolaépület épült a leszármazott Greskovits József jóvoltából. A kereszt mögötti tanyájukon artézi kutat fúrattak, melynek vizét átvezették az iskolába. Az iskolát megszűnése után elbontották. A jómódú vallásos földbirtokosok leszármazottai 1993-ban a kereszt mögötti tanyát és földterületet visszavásárolták, a tanyát felújították, de pár évre rá eladták és mára elhagyatottá vált.	A készítő: Payerl Lajos kőfaragó Vác A harang felirata: EZEN HARANGOT SZENT LÁSZLÓ KIRÁLY TISZTELETÉRE ÖNTETTÉK A CSONGRÁD SZENT LÁSZLÓ ISKOLA KÖRZETÉBEN LAKÓ JÓLELKŰ HÍVEK AZ ÚRNAK 1926.ÉVÉBEN. ÖNTÖTTE SZLEZÁK LÁSZLÓ HARANGÖNTŐ BUDAPESTEN. Másik oldalon: Szent László domborműve és a felirat: SZENT LÁSZLÓ KIRÁLYUNK ADD VISSZA 1000 ÉVES SZÉP HAZÁNKA.

Helyszínrajz



Fotók

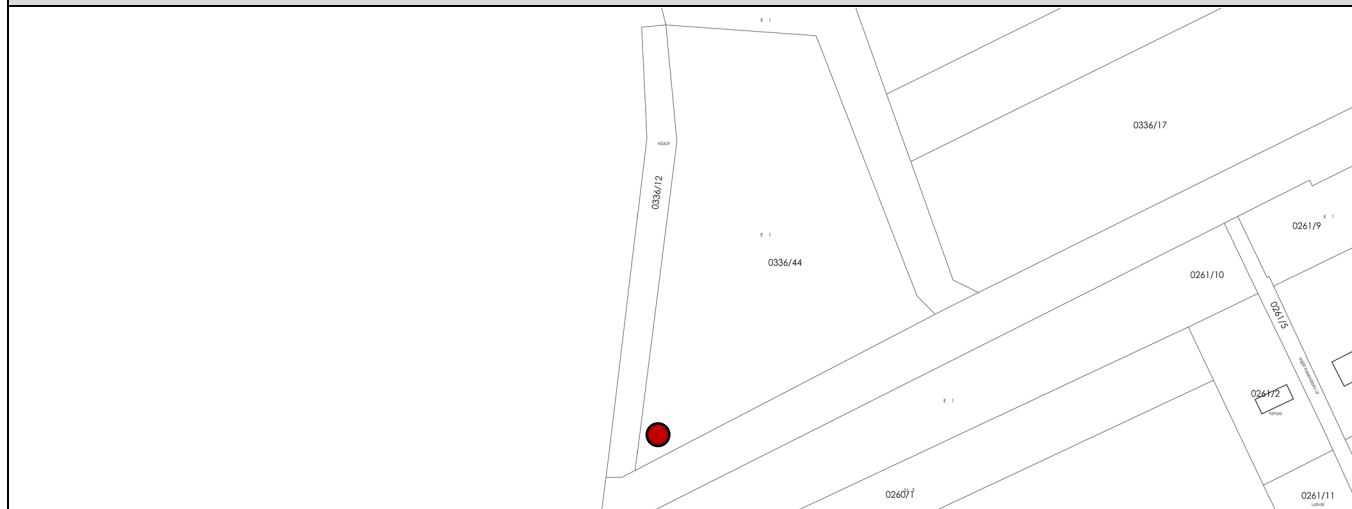


Felújítási, helyreállítási javaslatok		
Köztárgy restaurálása		Közterület rendezés
A kereszt és a harangláb.		
Környezetrendezés		Egyéb
A keresztet és a haranglábát benővi az elburjánzott növényzet.		
Támogatások		Felújítás időpontja
Egyéb javaslatok		
Fotók		

Sorszám	Köztárgy neve	Cím	Védettségi fok	Javasolt védettségi fok
26.	Félegyházi úton a Határúti kereszt	451-es közút, határjelző tábla (hrsz.0336/44 bal sarkában)	Helyi egyedi védelem	-

Leírás, jellemzők	Műszaki állapot	Megjegyzés
Akácfaból ácsolt út menti, utak kereszteződésében állított kereszt, öntöttvas korpusszal. A keresztfán lévő vésett felírat: Készült 1987	Újszerű állapotú, 2016. novemberben teljes felújítás volt.	Felírva:2021. 05.01. 2016. november 19-i emlékező és a felújítást megáldó, a kereszt mellett celebrált szentmisét Topsi Bálint plébános, Forgó Miklós plébániai kormányzó és Kovács János kisegítő lelkész végezte, közreműködött Muladi József kántor, valamint a hívek. A felújítás Forgó Pál és felesége Mrika áldozatos munkájának eredménye. Forgó Miklós atya szentbeszédéből: „Egy régi, elavult fakereszt helyére 1987.szeptember 12-én a környékbeli gazdálkodók összefogásából állítottak új keresztet. Varga Imre adta az akácát, Gulyás Mihály ácsolta a keresztfát, az öntöttvas korpusz a régi keresztről került átszerelésre. Az akkori keresztszentelő szentmisét Zsótér Antal és Urbán Gábor plébános atyák, Görbe József káplán atya, Tóth Gy. János kántor közreműködésével mutatták be a jelenlévő híveknek.” *
Védendő érték	Környezet leírása	
A kereszt.	A megyehatárt jelző tábláknál, a főutat keresztező földút a Határút. Ebben a kereszteződésben, a főút déli oldalán áll a fából ácsolt kereszt. Közvetlen környezete gondozott. Virág mindig van a vázában.	

Helyszínrajz



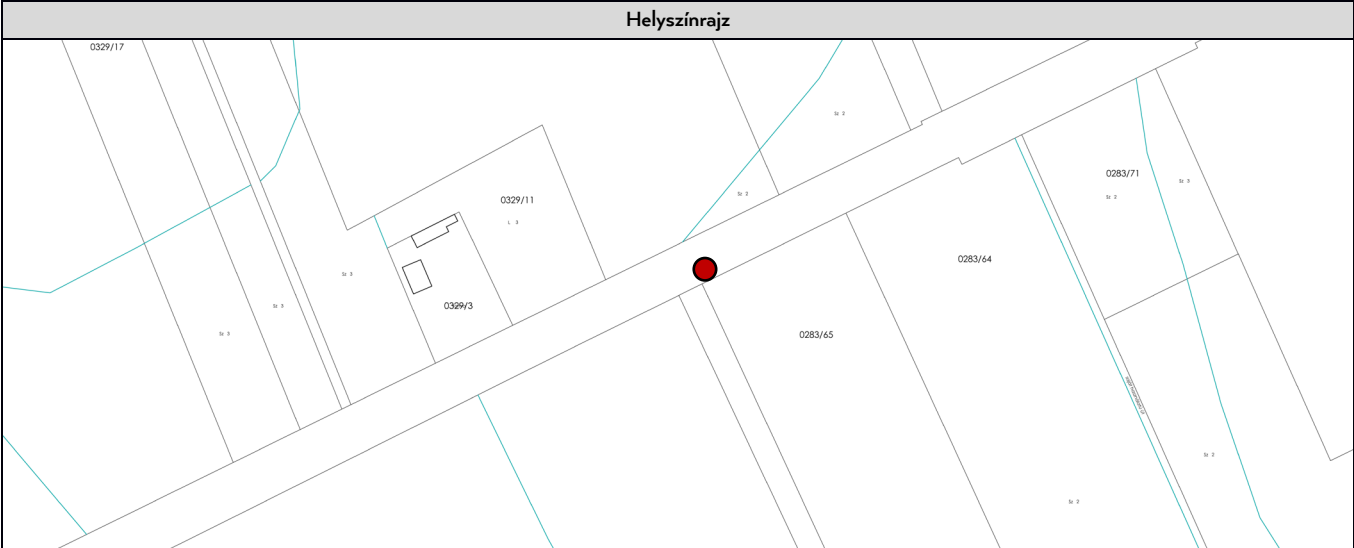
Fotók



Felújítási, helyreállítási javaslatok		
Köztárgy restaurálása	Közterület rendezés	
A felirat vésese halványan látszódik, érdemes lenne felújítani.		
Környezetredezés	Egyéb	
A fák, de leginkább a sűrű aljnövényzet takarása miatt a leállási lehetőség alkalmi szemét lerakó és emberi szükségletek elvégzésére használt környezet.		
Támogatások		Felújítás időpontja
Egyéb javaslatok		
<p>* „A határ csendje a ragyogó kék éggel együtt ráborult a napsütötte csongrádi országútra, melynek porában a búcsúsok Nagyboldogasszony temploma felé haladtak, Csongrádra. A határúton is megállította őket rövid imára, szent olvasójukon számontartva a könyörgést, az útmenti kereszt. Fába vésett felírás hirdette rajta tanulatlan helyesírással: „Gyertek ide, kik vétkeztetek, itt üdvöt és bocsánatot nyertek.” Közben egy fényes gépkocsi suhant a búcsúsok mellé és Lenke szállt ki belőle. Ráismertem a csongrádi patikus kislányára. Gimnazista. Pesten jár iskolába. Azt még láttam, hogy a tekintete találkozott annak a lánynak a pillantásával, aki a koszorút helyezte el Kollár János és neje Lantos Margit határúti keresztjén. Ennek a koszorúnak virágai még tegnap a monostorfalvi házeleji kiskertben virítottak.”</p> <p>Forrás: Csonkamagyarország, 1940. szeptember 1. Búcsújárás Írta: Takács Béla</p>		
Fotók		

Sorszám	Köztárgy neve	Cím	Védettségi fok	Javasolt védettségi fok
27.	Félegyházi úton a Császárt úti kereszt	A 451-es főút és a Császárt keresztjeződése hrsz. 0300 (hrsz.0283/65 előtt)	Helyi egyedi védelem	-

Leírás, jellemzők	Műszaki állapot	Megjegyzés
Kőkereszt öntöttvas korpusszal.	Nagyon rossz műszaki állapotú a kereszt. Mindkét szára vaspántokkal erősítve. A legfelső szára darabokra törve. Az öntöttvas korpusz ép. A feliratot tartalmazó tábla nincs a helyén.	Felírva: 2021.05.01. A keresztet saját földterülete mellé állíttatta Csernus Illés.
Védendő érték	Környezet leírása	
A kereszt.	A főútra dél felől csatlakozó Császárt bejáratában található két terebélyes fa szorításában a kereszt.	



Fotók

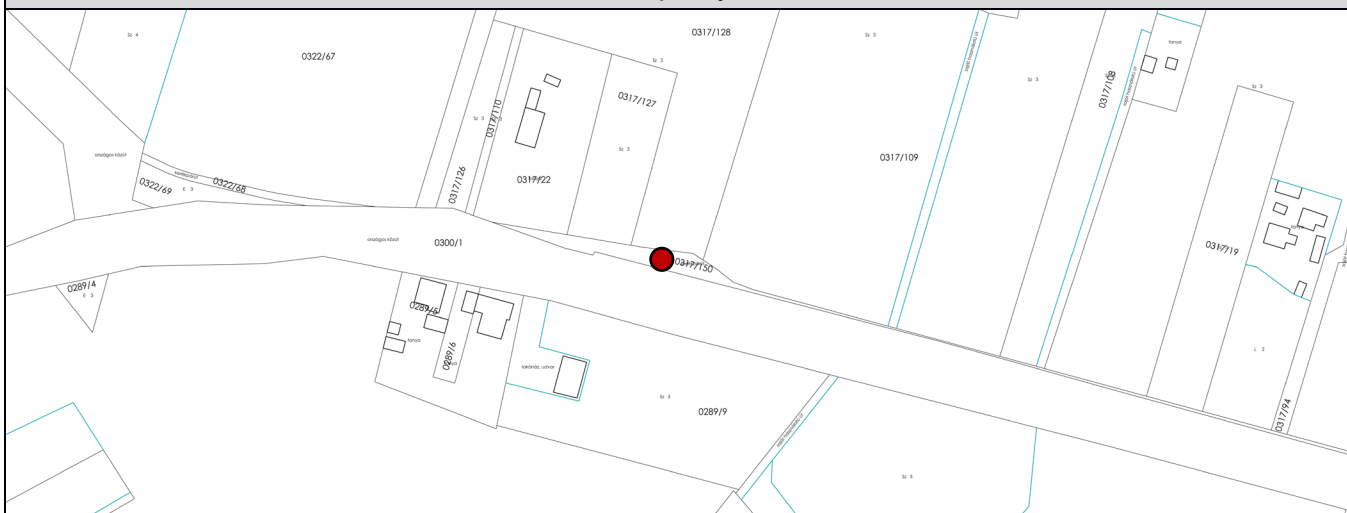


Felújítási, helyreállítási javaslatok		
Köztárgy restaurálása		Közterület rendezés
A nagyon állapotú kereszt szakszerű restaurálása szükséges.		
Környezetrendezés		Egyéb
A két terebélyes fa nyesése, a körülötte lévő alapot veszélyeztető közeli fák kivágása, az aljnövényzet karbantartása.		
Támogatások		Felújítás időpontja
Egyéb javaslatok		
Fotók		



Sorszám	Köztárgy neve	Cím	Védettségi fok	Javasolt védettségi fok
28.	Félegyházi úton a Saroktanyai kereszt	A 451-es főúton, közel a Bokrosi út leágazáshoz. hrsz.0317/150	Helyi egyedi védelem	-


Leírás, jellemzők	Műszaki állapot	Megjegyzés
Kelet felé néző kőkereszt belőle faragott korpuszal, terméskőre emlékeztető talapzattal, melybe az 1833 évszám van vésve.	Megfelelő állapotú kőkereszt. A talapzat két oldala felülről vaspántokkal van összefogatva. A korpusz és a kereszt a korpusz mellvonalában törött.	Felírva: 2021.05.01.
Védendő érték	Környezet leírása	
A kereszt.	A közút és a kerékpárút között lévő dombon található a kereszt.	

Helyszínrajz



Fotók

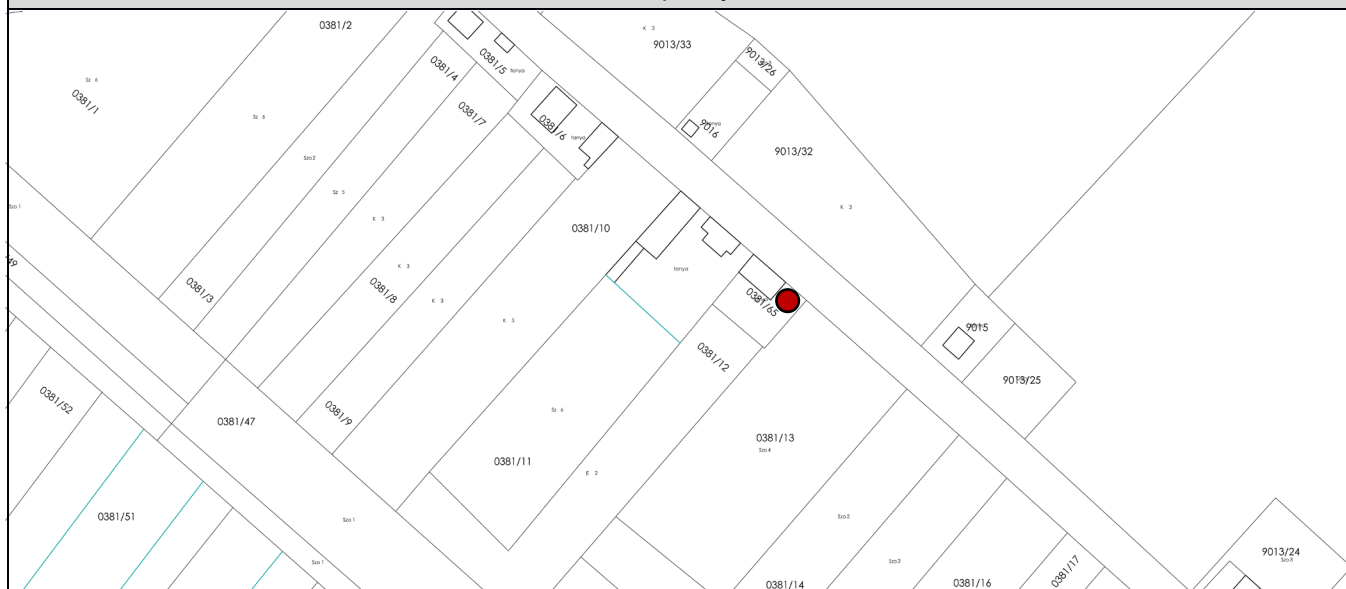


Felújítási, helyreállítási javaslatok		
Köztárgy restaurálása	Közterület rendezés	
A kereszt felső részének repedése restaurátort igényel.	A közút és kerékpárút szorításában lévő dombot erősen megfaragták, sőt már a kerékpárút megépítése előtti időben a szántáskor is rombolták a dombot.	
Környezetrendezés	Egyéb	
A közút és a kerékpárút között lévő dombon a kereszt mellett egy terebélyes akácfa van, amely veszélyes az alapra, erős ágai pedig a keresztre.		
Támogatások		Felújítás időpontja
Egyéb javaslatok		
Fotók		
		


Sorszám	Köztárgy neve	Cím	Védettségi fok	Javasolt védettségi fok
29.	Dehere iskola keresztje	Dehere út, Tanya 712 hrsz.0381/65	Helyi egyedi védelem	-

Leírás, jellemzők	Műszaki állapot	Megjegyzés
Fakereszt bádoglemezre festett Krisztus test.	Kopott, festetlen fakereszt, rozsdás korpusz.	Felvéve: 2021.05.10. D' Herrera Spanyolországból került ide, mint friss diplomás út és vízépítő mérnök a Tisza szabályozása idején. Letelepedett, családot alapított, csongrádi leány vett feleségül, itt épített lakást, itt kovácsműhelyt és szeszfőzdét is üzemeltetett. Ebben a tanyai épületben alakították ki a tanyai iskolát 1885-ben és 1971-ben fejeződött be az oktatás.
Védendő érték	Környezet leírása	
A kereszt.	A Dehere úti egykori iskola keresztje és harangja drótháló kerítésen belül, fák, bokrok takarásában.	Tulajdonviszonyok tisztázása után lehet felújítással foglalkozni.

Helyszínrajz



Fotók

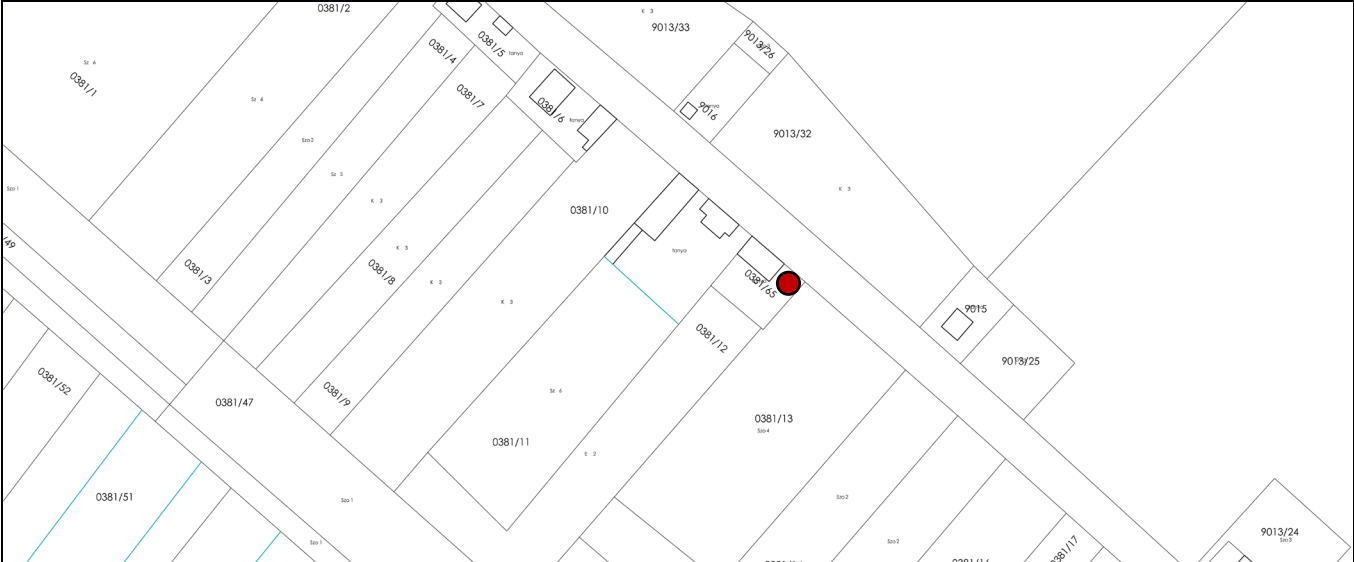


Felújítási, helyreállítási javaslatok		
Köztárgy restaurálása		Közterület rendezés
Környezetrendezés		Egyéb
Támogatások		Felújítás időpontja
Egyéb javaslatok		
Fotók		

Sorszám	Köztárgy neve	Cím	Védettségi fok	Javasolt védettségi fok
30.	Dehere iskola harangja	Dehere út, Tanya 712 hrsz.0381/65	Helyi egyedi védelem	-

Leírás, jellemzők	Műszaki állapot	Megjegyzés
Az egykori iskola fakeresztje és mellette a harangja az út mellett áll.	Masszív vasanyagból készült a mára már rozsdás harangláb.	Felvéve: 2021.05.10. A harang oldalán dombormű: Szűz Mária a Kisjézussal. A másik oldalon felirat: ISTEN NAGYOBB DICSŐSÉGÉRE, MAGYAROK NAGYASSZONYÁNAK, A BOLDOGSÁGOS SZŰZ MÁRIA TISZTELETÉRE ÁLLÍTTATTA D.HERRERA IKOLA KÖRZETLAKOSSÁGA 1948-BAN. ÖNTÖTTE SZLEZÁK RAFAEL RÁKOSPALOTÁN.
Védendő érték	Környezet leírása	
A harang és a harangláb.	Dróthálóval védett kerítésen belül áll a vasból készült harangláb haranggal és a fakereszt.	

Helyszínrajz



Fotók

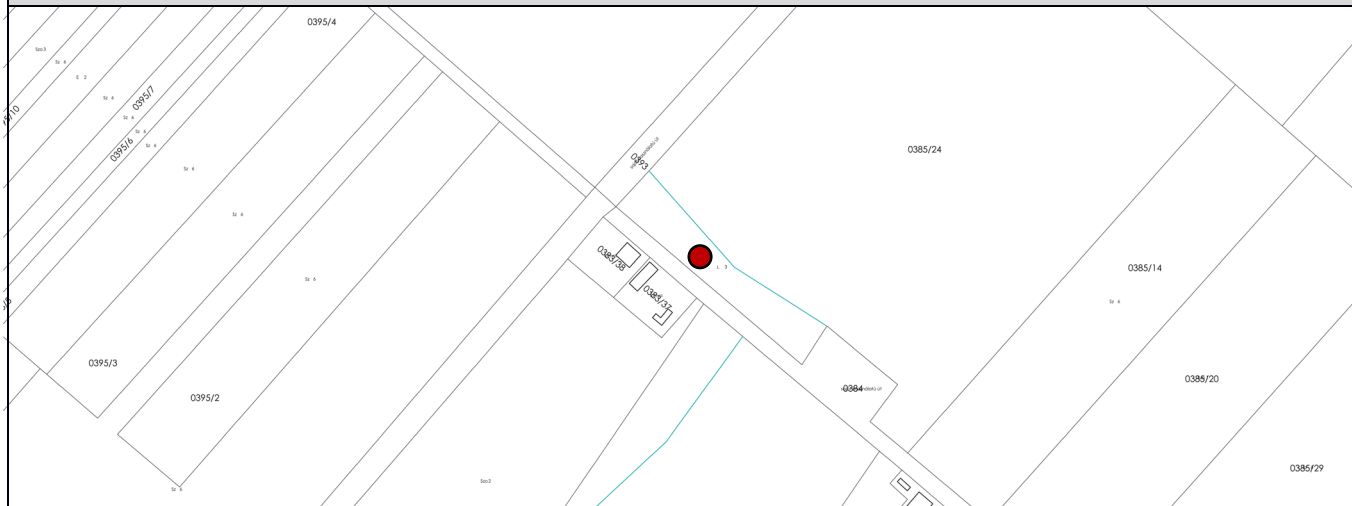


Felújítási, helyreállítási javaslatok		
Köztárgy restaurálása		Közterület rendezés
Festése szükséges.		
Környezetrendezés		Egyéb
Ki kell szabadítani a környező fák szorító takarásából.		
Támogatások		Felújítás időpontja
Egyéb javaslatok		
Fotók		

Sorszám	Köztárgy neve	Cím	Védettségi fok	Javasolt védettségi fok
31.	Kereszt a Szent Orbán szobornál	Dehere út, Tanya 708. előtt hrsz.0383/24	Helyi egyedi védelem	-

Leírás, jellemzők	Műszaki állapot	Megjegyzés
Kő kereszt és tagolt kő talapzat rajta fehér tábla felirattal. A festett korpusz és felirata öntöttvasból készült.	Kopott, kereszt.	Felvéve:2021.05.22. A tábla felirata: ISTEN DICSŐSÉGÉRE HEGYI ANTAL PLÉBÁNOS HOZZÁJÁRULÁSÁVAL EMELTETTÉK A CSONGRÁDI HOMOKI ÉS SZŐLŐBELI HÍVEK 1893 A szoborfülkés téglaoszlop előtt 1926-ban lett állítva harangláb haranggal, melyet 1982-ben beszállítottak a Szent József plébánia udvarába. A harang oldalán Szent Orbán domborműve jobb kezében kehely és benne egy szőlőfürt, bal kezében pásztorbot. Alatta a felirat: A VILÁG ELMŰLIK, EZ AZ Ő KÍVÁNSÁGA. A másik oldal felirata: ISTEN DICSŐSÉGÉRE, SZENT ORBÁN TISZTELETÉRE ÖNTETTÉK, A CSONGRÁDI SZŐLŐGAZDÁK A SZŐLŐSGAZDA EGYESÜLET VEZETŐSÉGÉNEK KEZDEMÉNYEZÉSÉRE 1926-BAN. ÖNTÖTTE SZLEZÁK LÁSZLÓ BUDAPESTEN.
Védendő érték	Környezet leírása	
A kereszt.	A Dehere út régen kiszélesített útjának közepén, kis dombon, a Bacsó dűlő kereszteződésében áll a három szakrális építmény: Lourdes-i szoborfülkés oszlop, a kereszt és Szent Orbán szobra. Az előttük lévő teret 2011-ben a Polgárőr Egyesület betonkockákkal rakta ki.	

Helyszínrajz



Fotók

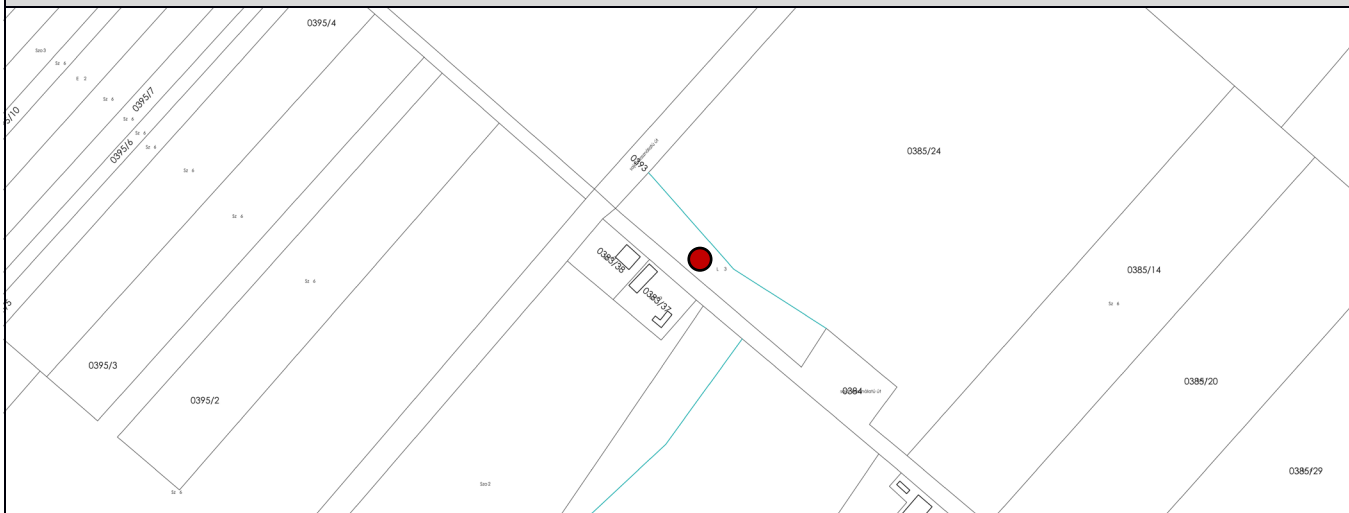


Felújítási, helyreállítási javaslatok		
Köztárgy restaurálása		Közterület rendezés
Szükséges.		
Környezetrendezés		Egyéb
Támogatások		Felújítás időpontja
Egyéb javaslatok		
Fotók		

Sorszám	Köztárgy neve	Cím	Védettségi fok	Javasolt védettségi fok
32.	Szent Orbán szobor	Dehere út, Tanya 708. előtt hrsz.0383/24	Helyi egyedi védelem	-

Leírás, jellemzők	Műszaki állapot	Megjegyzés
A szent az ábrázoláson pápai ornátusban, tiarában és pásztorbottal látható, jobb kezét áldásra emeli. Lábánál szüretelő vödör, benne színesre festett fürtökkel.	2005-ben restaurálva lett. 2011-ben ismeretlen rongáló kicsavarta a kezéből a pásztorbotot letörve a szobor csuklóját. A magasított téglalap lábazati vakolása levált.	<p>Feljegyezve:2021.05.22.</p> <p>Idézet a Nagyboldogasszony templom Historia Domusából: „1856 évben a Halesz nevezetű szőlők között, az ottani szőlőművesek költségén Szent Urbán pápa kőszobra, mely Pesten Gerenday Antal kőfaragó és szobrász által igényesen elkészítettett: ezt főtisztelendő Leeb Mátyás apátúr és esperes ünnepélyesen megáldotta.”</p>
Védendő érték	Környezet leírása	
A szobor.	A Dehere út régen kiszélesített útjának közepén, kis dombon, a Bacsó dűlő kereszteződésében áll a három szakrális építmény: Lourdesi szoborfülkés oszlop, a kereszt és Szent Orbán szobra.	

Helyszínrajz



Fotók

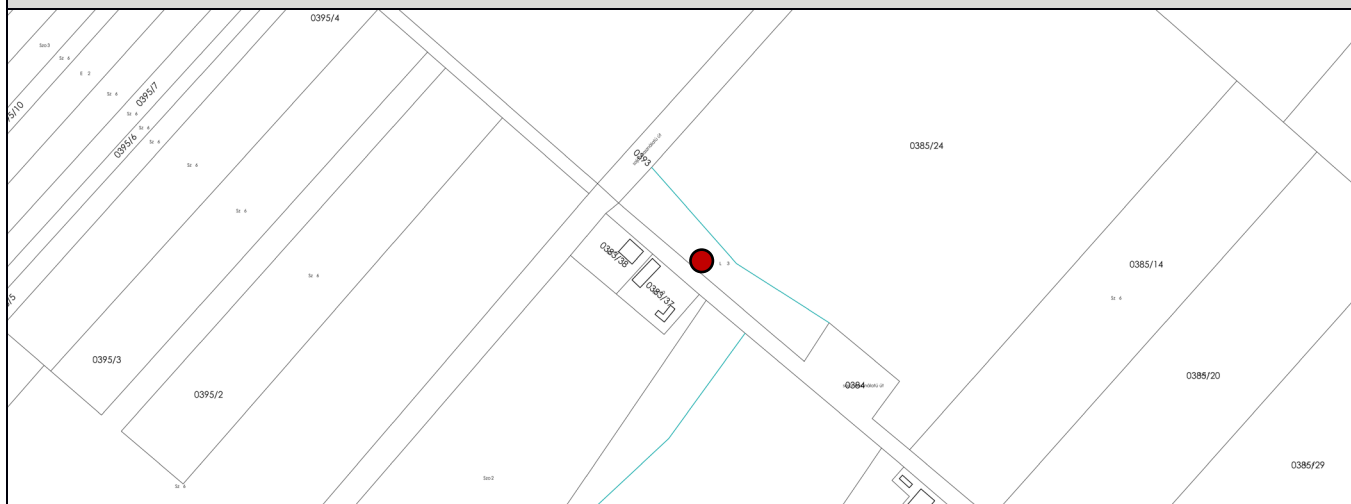


Felújítási, helyreállítási javaslatok		
Köztárgy restaurálása		Közterület rendezés
A csukló restaurálása, a pásztorbot pótlása és a lábazat újravakolása szükséges.		
Környezetrendezés		Egyéb
Támogatások		Felújítás időpontja
Egyéb javaslatok		
Fotók		

Sorszám	Köztárgy neve	Cím	Védettségi fok	Javasolt védettségi fok
33.	Lourdes-i szoborfülkés oszlop a Szent Orbán szobornál	Dehere út, Tanya 708. előtt hrsz.0383/24	Helyi egyedi védelem	-

Leírás, jellemzők	Műszaki állapot	Megjegyzés
Téglából készült 1894-ben a négy méter magasságot meghaladó oszlop, melyen egy kialakított fülkében van elhelyezve a Lourdes-i Szűz Mária és Szent Bernadett szobra. A fülkét nagyméretű félköríves fakeretes ablak zárja, melyet vasrács véd. A fülke melletti falon oszloputánszatok oszlopfőekkel, a teteje timpanonszerű elemmel záródik.	Az oszlop téglái szétfagytak, máladnak. A tetején repedések vannak, a díszek töredeztettek, hiányosak.	Felvéve:2021.05.22. Az 1950-ig tartó időben búcsúhelynek számított. A téglaoszlopon még látszik a beleépített sátoztartó vas, mert az oltár fölött volt elhelyezve. A környező településekről (Alpárról, Cséparól, Szelevényről, Bács-Kiskun szőlőtermesztő vidékeiről) a búcsú előtti napokban útra keltek, keresztet hordozva énekelve, imádkozva jöttek és itt részt vettek a búcsúi szentmisén, majd szórakozhattak a vásári forgatagban.
Védendő érték	Környezet leírása	
A téglá oszlop, benne a szobrokkal.	.A Dehere út régen kiszélesített útjának közepén, kis dombon, a Bacsó dűlő kereszteződésében áll a három szakrális építmény: Lourdes-i szoborfülkés oszlop, a kereszt és Szent Orbán szobra. Évente egyszer a május végi Orbán napi búcsúra rendbe van téve a környezet	

Helyszínrajz



Fotók

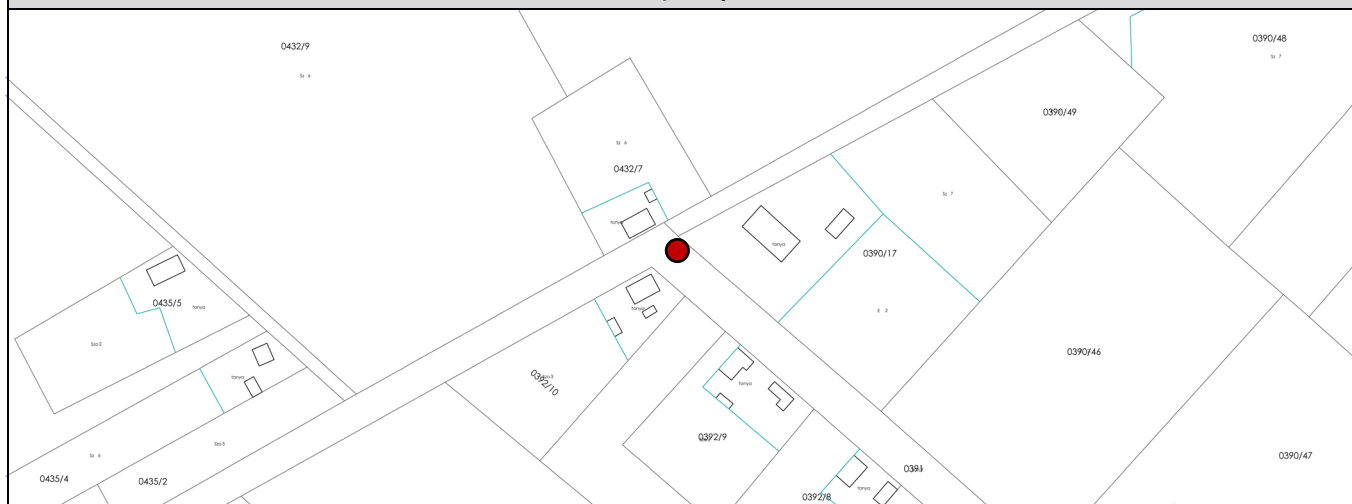


Felújítási, helyreállítási javaslatok		
Köztárgy restaurálása		Közterület rendezés
Sürgetően szükséges.		
Környezetrendezés		Egyéb
Támogatások		Felújítás időpontja
Egyéb javaslatok		
Fotók		


Sorszám	Köztárgy neve	Cím	Védettségi fok	Javasolt védettségi fok
34.	Kereszt az Árpád iskolánál	Fehérkereszt dűlő, Pölös dűlő kereszteződés Tanya 1278/A (hrsz. 0390/17) előtt hrsz.0391	Helyi egyedi védelem	-


Leírás, jellemzők	Műszaki állapot	Megjegyzés
Egyszerű fakereszt fenyőfából, bádoglemezre festett Krisztussal. A keresztfa betongyámhoz pántolva, alul térbeton, léckerítéssel körbevéve.	A keresztfa cserére szorul, mert elkorhad. A korpuszt újra kell festeni.	Felvéve: 2021.05.05. Az iskolát 1926-ban építették, eléje a keresztet is ekkor állíttatta Tekulics Sándor szőlősgazda. 1952-ben az elkorhad keresztfát újra cserélték. 2002-ben volt a legutóbbi felújítás.
Védendő érték	Környezet leírása	
A kereszt.	Homokos dűlő utak kereszteződésében az egykori iskola előtt áll a kereszt.	

Helyszínrajz



Fotók

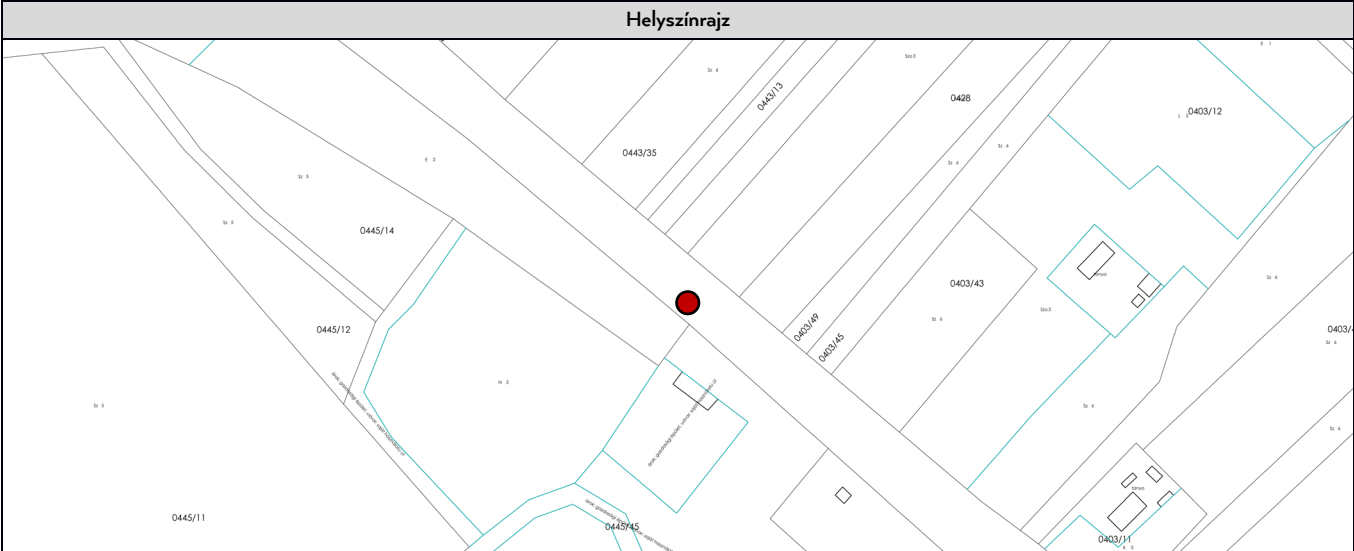


Felújítási, helyreállítási javaslatok		
Köztárgy restaurálása	Közterület rendezés	
Keresztfa cseréje, a korpusz újrafestése, a kerítés cseréje szükséges.		
Környezetrendezés	Egyéb	
Támogatások	Felújítás időpontja	
Egyéb javaslatok		
Fotók		
		

Készítette: Révész József

Sorszám	Köztárgy neve	Cím	Védettségi fok	Javasolt védettségi fok
35.	Fehérkereszt	Bokrosi út-Fehérkereszt dűlő kereszteződésében az út mellett, hrsz.0444	Helyi egyedi védelem	-

Leírás, jellemzők	Műszaki állapot	Megjegyzés
A útszélén áll talapzaton a fehérre meszelt kőkereszt, ebből a kőből faragott archaikus Krisztus ábrázolással.	Jó állapotú. A meszelés megkopott.	Felvéve: 2021.05.05. Az egykor Kecskemét, Budapest felé vivő út melletti keresztnek nincs állítási évszáma. Lehetett akár postakocsik megállóhelye is.
Védendő érték	Környezet leírása	
A kereszt.	A Bokros felé menő úton, a település szélét jelző tábla előtt, a Fehérkereszt dűlő kereszteződésében egy buszmegálló szomszédságában található a kereszt.	



Fotók

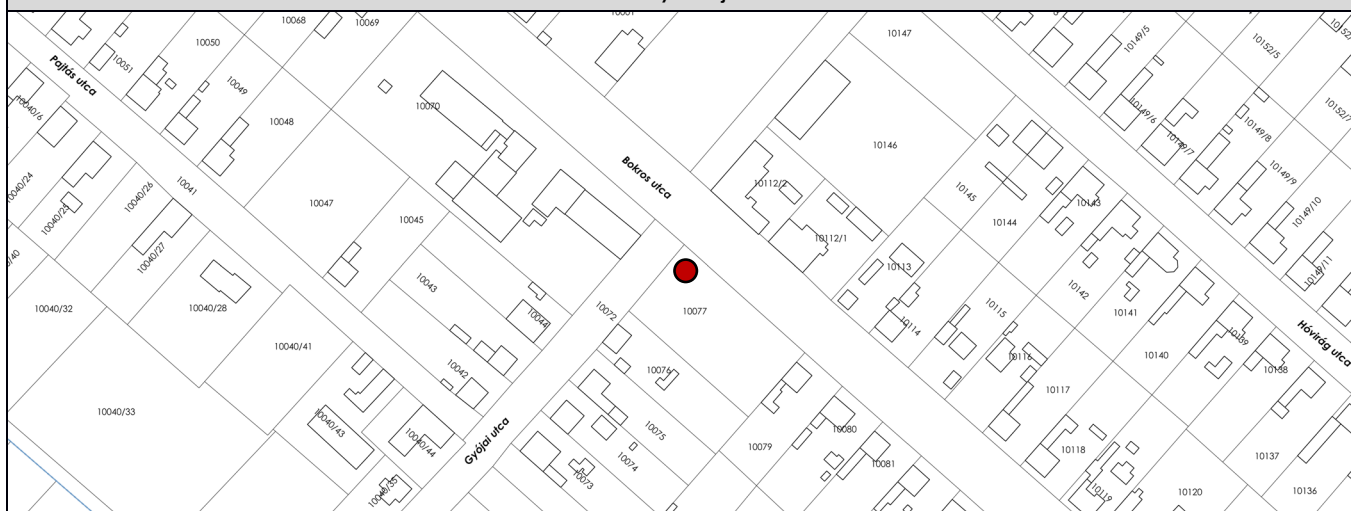


Köztárgy restaurálása		Közterület rendezés	
Kisebb vakolat hibákat kijavítani, újrafesteni.		A busz tájékoztató táblája nem a legszerencsésebb helyen van elhelyezve, mert aki megszeretné örökíteni ezt a ritka szép keresztet, beleéktelenkedik a kereszttől idegen tábla.	
Környezetrendezés		Egyéb	
Támogatások		Felújítás időpontja	
Egyéb javaslatok			
Fotók			

Sorszám	Köztárgy neve	Cím	Védettségi fok	Javasolt védettségi fok
36.	Kereszt a bokrosi Szent László templom előtt	Bokros utca és Gyójai út kereszteződésében, a templom előtt, hrsz.10077	Helyi egyedi védelem	-

Leírás, jellemzők	Műszaki állapot	Megjegyzés
Egyszerű műkő kereszt talapzattal, fém öntvény korpuszal. Előtte két műkő virágváza.	Jó állapotú.	Felvéve: 2021.05.05. Talapzatba vésett írás: SZENT ISTVÁN JUBILEUM EMLÉKÉRE 1988 A régi imaházból hozták át a keresztet, amikor 2001-ben elkészült az új templom.
Védendő érték	Környezet leírása	
A kereszt.	A templom előtti tér szegletében lett elhelyezve.	

Helyszínrajz




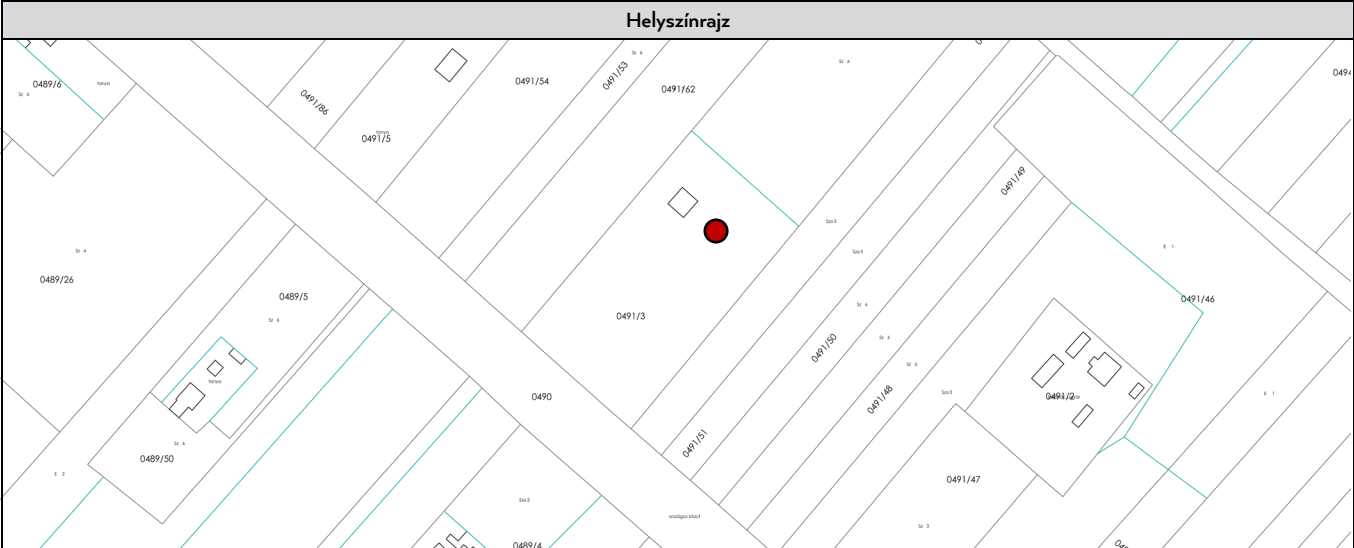
Fotók



Felújítási, helyreállítási javaslatok		
Köztárgy restaurálása		Közterület rendezés
Környezetrendezés		Egyéb
Támogatások		Felújítás időpontja
Egyéb javaslatok		
Fotók		

Sorszám	Köztárgy neve	Cím	Védettségi fok	Javasolt védettségi fok
37.	Kereszt a bokrosi temetőben	Bokrosi temető, a ravatalozó előtt hrsz.0491/3	Helyi egyedi védelem	-

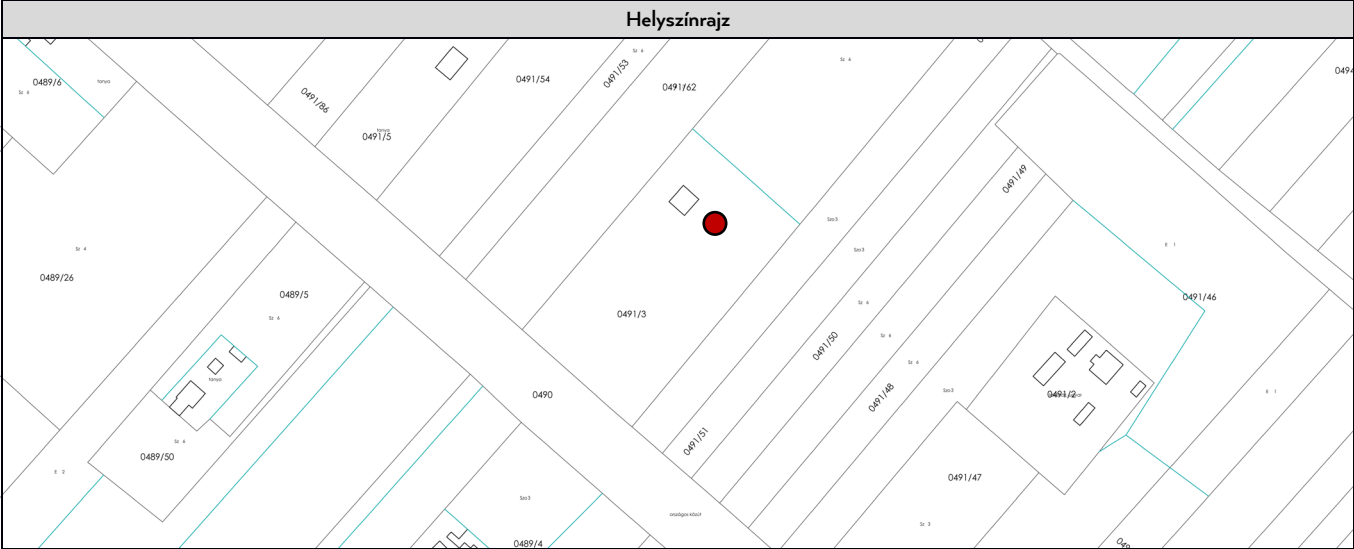
Leírás, jellemzők	Műszaki állapot	Megjegyzés
Műkőből készült kereszt talapzattal, öntött fém korpusszal. A korpusz alatt a keresztoszlop kialakított mélyedésében kiméretű Szűz Mária szobor, előtte vasrács. A kereszt talapzatán fehér tábla felirattal. A lépcsőn két virágtartó.	A kereszt jó állapotú. A műkő tisztításra szorul, a vasrács festésre.	Felvéve: 2021.05.05. A táblán a felirat: ISTEN DICSŐSÉGÉRE EMELTETTE: KAPÁS LAJOS ÉS NEJE DONKA ANNA 1984.
Védendő érték	Környezet leírása	
A kereszt.		



Felújítási, helyreállítási javaslatok		
Köztárgy restaurálása		Közterület rendezés
A műkő lépcső repedezett.		
Környezetrendezés		Egyéb
A belógó ágak nyesése.		
Támogatások		Felújítás időpontja
Egyéb javaslatok		
Fotók		

Sorszám	Köztárgy neve	Cím	Védettségi fok	Javasolt védettségi fok
38.	Harang a bokrosi temetőben	Bokrosi temető, a ravatalozó előtt hrsz.0491/3	Helyi egyedi védelem	-

Leírás, jellemzők	Műszaki állapot	Megjegyzés
Vasvázás harangláb, bádoggal, kereszt a tetején. A harang a Szent László iskolától lett behozva.	Jó állapotú.	Felvéve: 2021.05.05. A harang oldalán Szent László domborműve. Felirata: SZENT LÁSZLÓ KIRÁLYUNK ADD VISSZA EZER ÉVES SZÉP HAZÁNKAT. A másik oldal felirata: EZEN HARANGOT SZENT LÁSZLÓ KIRÁLY TISZTELETÉRE ÖNTETTÉK A CSONGRÁD-SZENT LÁSZLÓ ISKOLKÖRZETÉBEN LAKÓ JÓLELKŰ KATH. HÍVEK AZ ÚRNAK 1926.ÉVÉBEN ÖNTÖTTE SZLEZÁK LÁSZLÓ HARANGÖNTŐ BUDAPESTEN.
Védendő érték	Környezet leírása	
A harang és a harangláb.	A ravatalozó előtti téren található.	



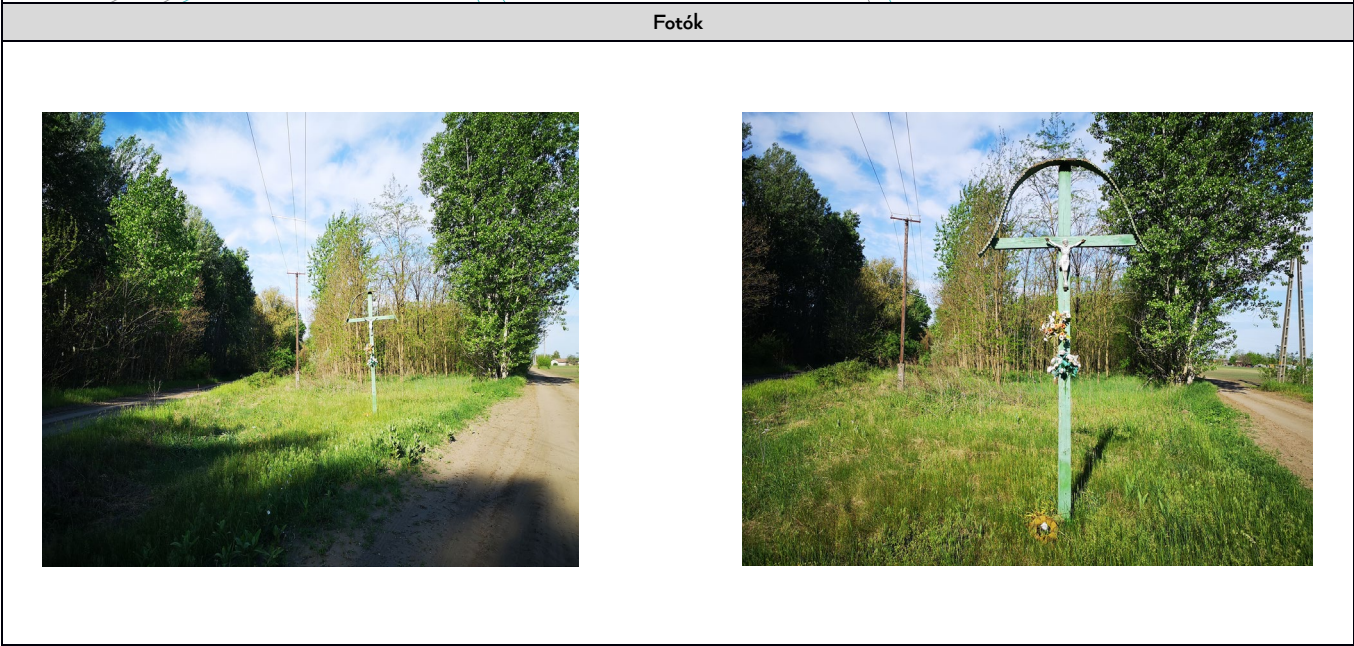
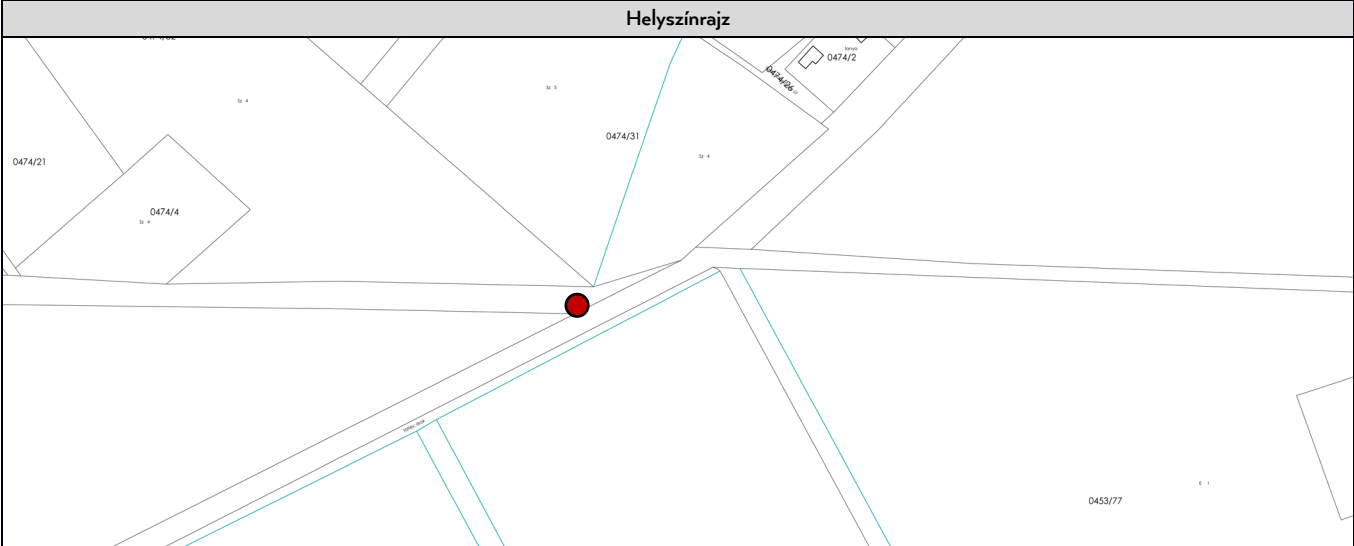
Fotók



Felújítási, helyreállítási javaslatok		
Köztárgy restaurálása		Közterület rendezés
Környezetrendezés		Egyéb
A faágak nyesése.		
Támogatások		Felújítás időpontja
Egyéb javaslatok		
Fotók		

Sorszám	Köztárgy neve	Cím	Védettségi fok	Javasolt védettségi fok
39.	Gyójai kereszt	Gyójai út, az Y elágazásban hrsz. 0468/1	Helyi egyedi védelem	-

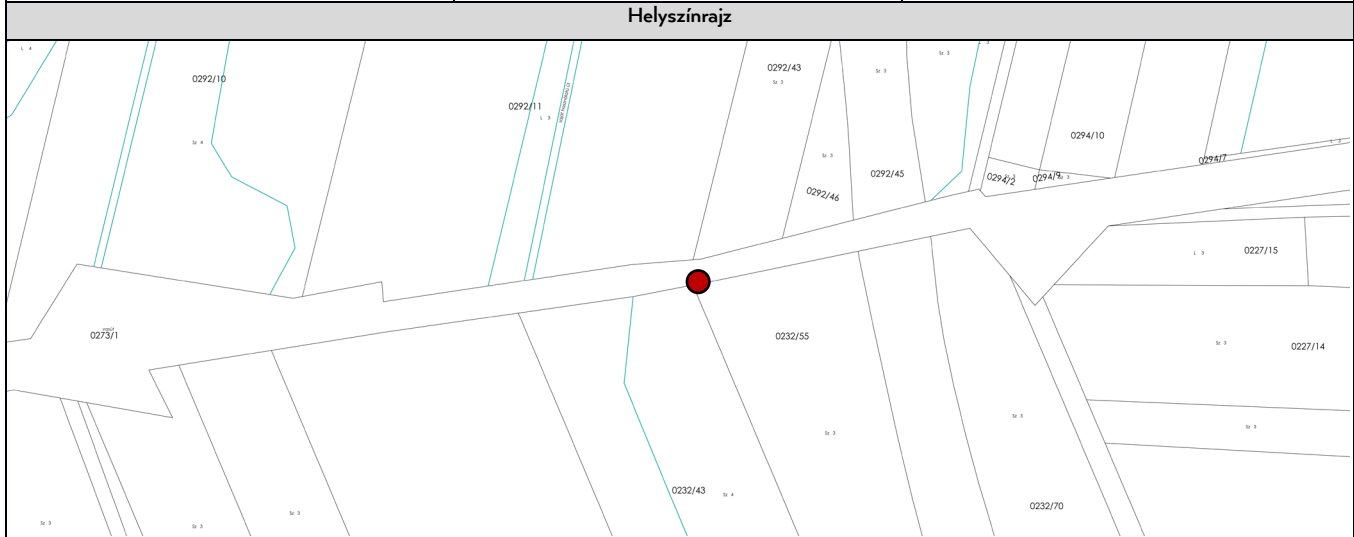
Leírás, jellemzők	Műszaki állapot	Megjegyzés
Zöldre festett fakereszt, tetején csipkézett bádoglemez borítással, alumínium öntvény korpusz.	Lóg a karja a korpusznak.	Felvéve: 2021.05.05. Régebben alacsony drótháló kerítéssel volt bekerítve.
Védendő érték	Környezet leírása	
A kereszt.	A Gyójai úton Y elágazásban áll a kereszt.	



Felújítási, helyreállítási javaslatok		
Köztárgy restaurálása		Közterület rendezés
Felújításra szorul.		
Környezetrendezés		Egyéb
Támogatások		Felújítás időpontja
Egyéb javaslatok		
Fotók		


Sorszám	Köztárgy neve	Cím	Védettségi fok	Javasolt védettségi fok
40.	Kettős halom kereszt	A 451-es elkerülő út-Kettős halom- vasút-Nyugati fénysorompó kereszteződés. hrsz.0273/1	Helyi egyedi védelem	-

Leírás, jellemzők	Műszaki állapot	Megjegyzés
Eredetileg kőkereszt állott ezen a helyen. A téglalap és néhány megmaradt kő az alapon erről tanúskodik. A közelben lakók elmondása szerint a domb szántásakor egy munkagép ledöntötte a keresztet, amelyet már nem építették vissza eredeti állapotában. Néhai Lantos László kezdeményezéséből lett a mai kereszt.	Jó állapotú vaskereszt. U profilú vasszelvény van lebetonozva a régi alap mellé, majd a kereszt magasztása zártszelvényvel folytatódik, amely csavarozással van rögzítve az U profilhoz.	Felírva: 2021.05.01. Az eredeti keresztet a környező tanyák lakosai, mint adatközlők szerint a közeli tanya és földbirtokos néhai Berkes István állította. A dombot a vasúti pálya építésekor 1905 körül kettévágták, innen kapta a kettős halom elnevezést, ami talán kunhalom is lehet. A II. világháborúban 1944 októberében igen heves harcok folytak itt, mert fontos harcálláspont volt kiépítve. A könyvekben lakók szerint itt temették el az elesett katonákat ideiglenesen.
Védendő érték	Környezet leírása	
A kereszt.	A fénysorompóval védett vasúti kereszteződés nyugati felén, a vasúti pályától délre levő dombon áll a vaskereszt orgonabokrokkal és korona akác suhákkal erősen körbenőve, csak a felső harmada látszik ki.	



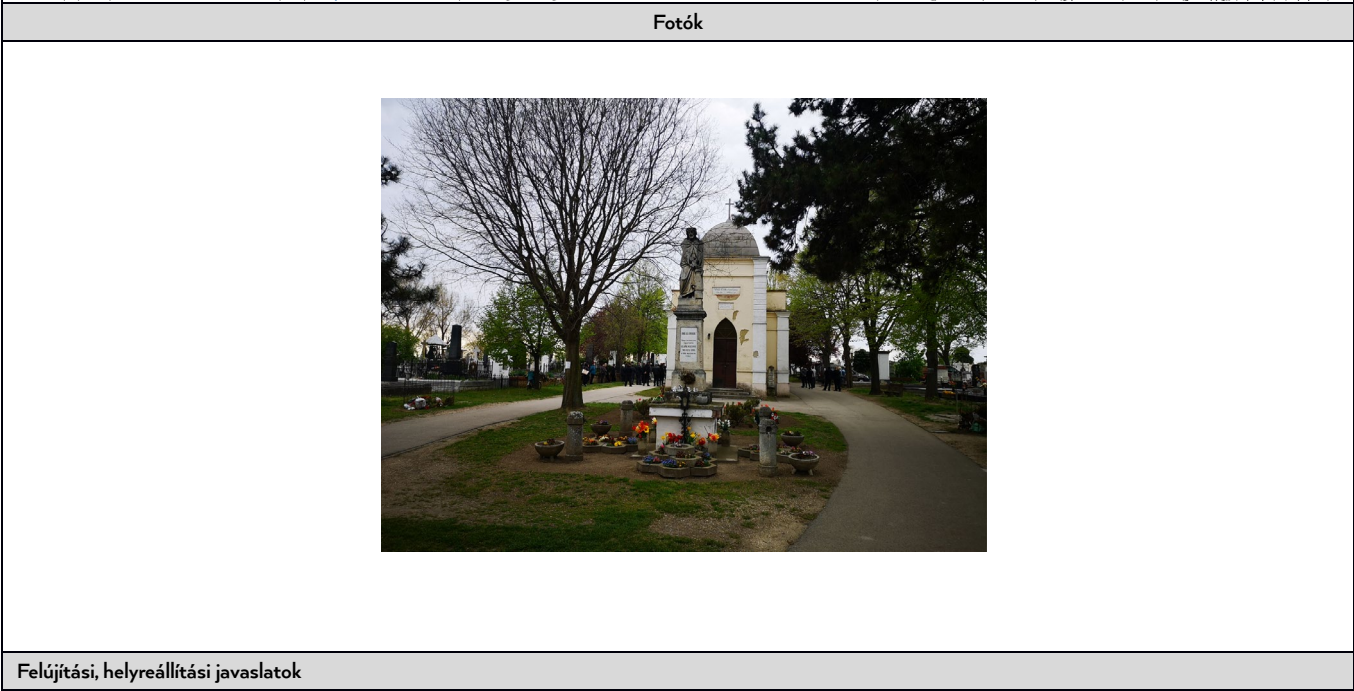
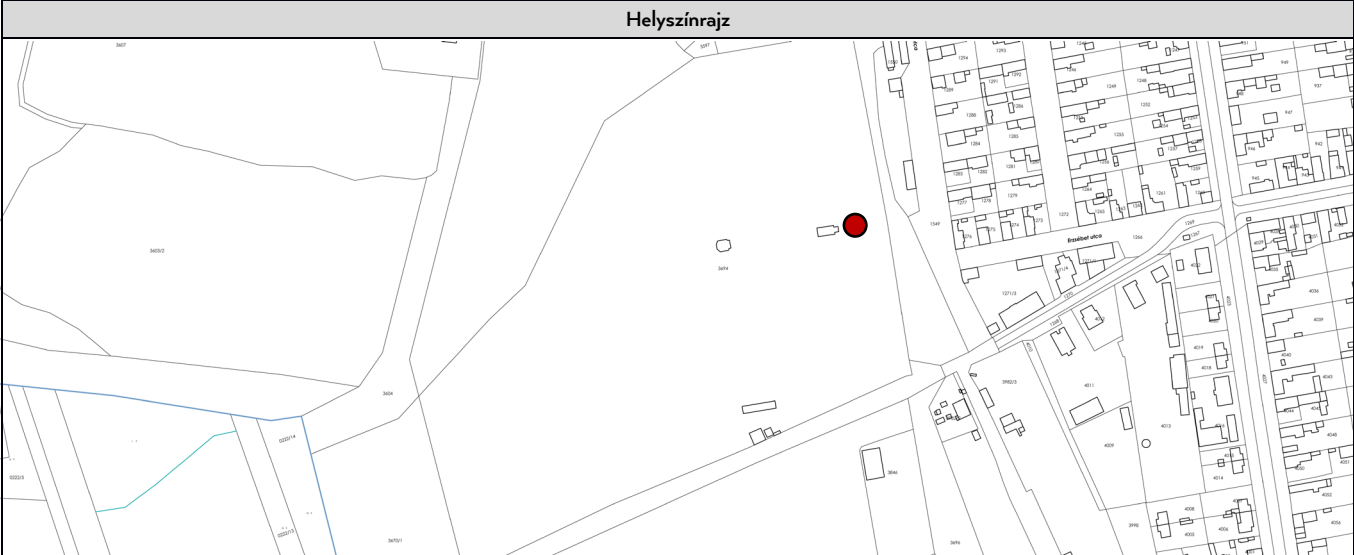
Fotók



Felújítási, helyreállítási javaslatok		
Köztárgy restaurálása	Közterület rendezés	
Festeni szükséges.		
Környezetrendezés	Egyéb	
A keresztet teljesen benövő, elhanyagolt növényzetnek a kereszt környezetében a kivágása szükséges.		
Támogatások	Felújítás időpontja	
Egyéb javaslatok		
Fotók		
		

Sorszám	Köztárgy neve	Cím	Védettségi fok	Javasolt védettségi fok
41.	Temetői Krisztus szobor	Temető, főbejárat és a ravatalozó között hrsz.3694	Helyi egyedi védelem	-

Leírás, jellemzők	Műszaki állapot	Megjegyzés
.A főbejáratnál, a ravatalozó mögött található. 1896-ban lett felállítva, a budapesti Gerenday Antal kőfaragó műhelyében sósúti kőből készült alkotás. Körülötte 4db kőoszlop valaha kovácsoltvas láncsal körbevéve.	Restaurálásra vár.	Felírva: 2021.04.27. A márványtábla felirata: IME AZ EMBER ISTEN DICSŐSÉGÉRE ÁLLITTOTTA SZLAPÁK MÁRTONNÉ MEGYESI ANNA AZ 1896. MILLENNIUMI ÉVBEN
Védendő érték	Környezet leírása	
A szobor.	A temető főbejárata és a ravatalozó közötti szobor körül virágtartók betonból, a szobor előtt örökmécses.	

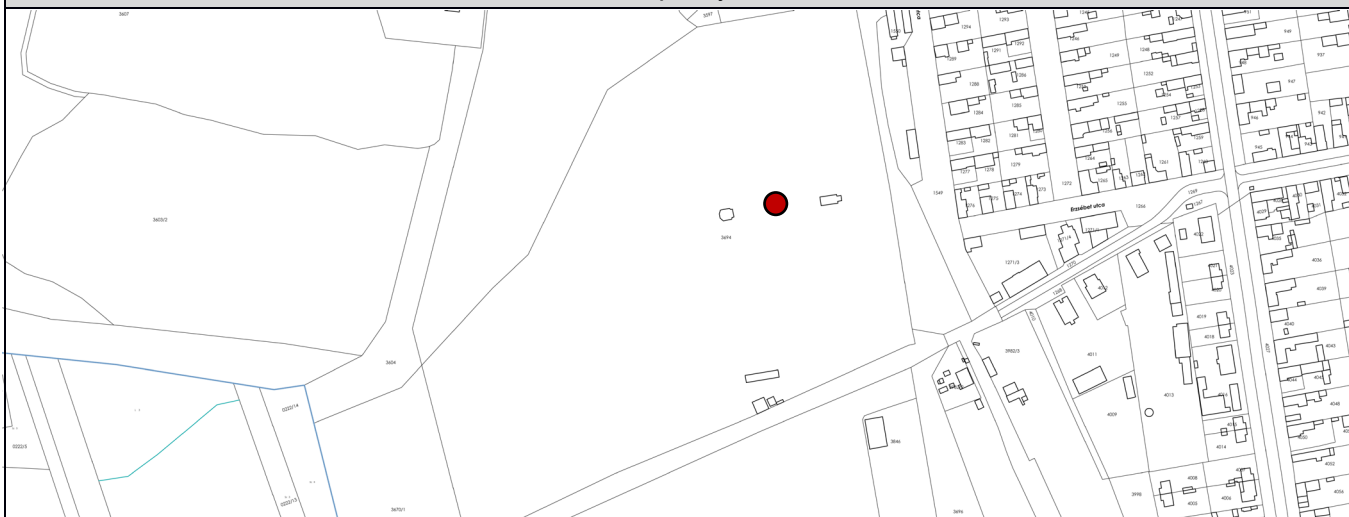


Köztárgy restaurálása	Közterület rendezés	
A szobor és a talapzata felújításra vár.		
Környezetrendezés	Egyéb	
Támogatások		Felújítás időpontja
Egyéb javaslatok		
Fotók		

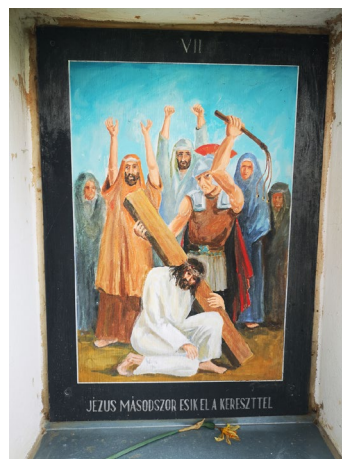

Sorszám	Köztárgy neve	Cím	Védettségi fok	Javasolt védettségi fok
42.	Temetői stációk	Temető, főbejáratától a kápolnáig kétoldalt hrsz.3694	Helyi egyedi védelem	-

Leírás, jellemzők	Műszaki állapot	Megjegyzés
A 13 téglaoszlop fülkeszerű mélyedésében Jézus Krisztus szenvedés történetének állomásai képszerű megjelenítés formájában. Ezek az oszlopok 2010-ben készültek el, Túri Ferenc amatőr festő táblára festett képeivel. Az oszlopokon beton fedlap, rajta vaskereszt. Az oszlopok fehérre, a lábazatok feketére vannak festve.	Jó állapotúak. Három oszlop tetején nincs vaskereszt, egyen pedig sérült.	<p>Felvéve: 2021.04.27.</p> <p>A régi oszlopok veszélyessé váltak, az összedőlés közeli állapotba kerültek. 2008-tól megkezdődtek a bontások és az újak építései. A régi palatáblára festett stáció képeket Túri Ferenc restaurátor nem tartotta alkalmasnak a felújításra, újakat festett.</p>
Védendő érték	Környezet leírása	
A stációk.	A temető főbejáratától két oldalon vannak az oszlopok állítva a dombon lévő kápolnáig. A 14. stáció olajfestésű képe az 1852-ben épített kápolna oltárába van beépítve.	

Helyszínrajz



Fotók

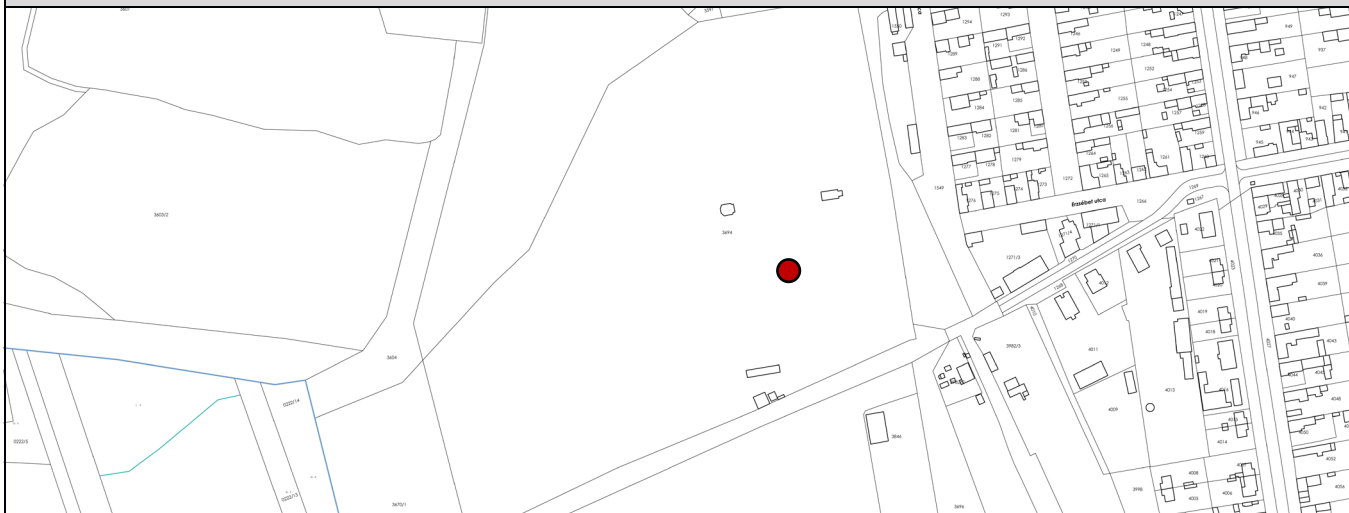


Felújítási, helyreállítási javaslatok		
Köztárgy restaurálása		Közterület rendezés
A táblaképeket időnként állagmegóvó, konzerváló kezelésben kell részesíteni.		
Környezetrendezés		Egyéb
Támogatások		Felújítás időpontja
Egyéb javaslatok		
Fotók		

Sorszám	Köztárgy neve	Cím	Védettségi fok	Javasolt védettségi fok
43.	Temetői kereszt	Temető, Faragó kriptá mellett hrsz.3694	Helyi egyedi védelem	-

Leírás, jellemzők	Műszaki állapot	Megjegyzés
A harangok előtt, téglákkal kiemelt alapon található a kereszt. A homokkőből együtt faragott kereszt és a korpusz állításának ideje 1856. A kereszt talapzatán a térdelő Szűz Mária szobra található.	Nagyon rossz állapotban van. Különösen a kereszt függőleges szára lemezesen mállik.	Felírva: 2021.04.27. Justin Pál tanácsnok felügyeletével lett építve, melyet Virter Lajos helyi plébános áldott meg (Forrás: Nagyboldogasszony templom Historia Domus).
Védendő érték	Környezet leírása	
A kereszt és a szobor.	A sírokkal körbevett kereszt a temetői harangokkal kiemelt, központi helyen fekszik, a Faragó kriptá mellett.	


Helyszínrajz



Fotók



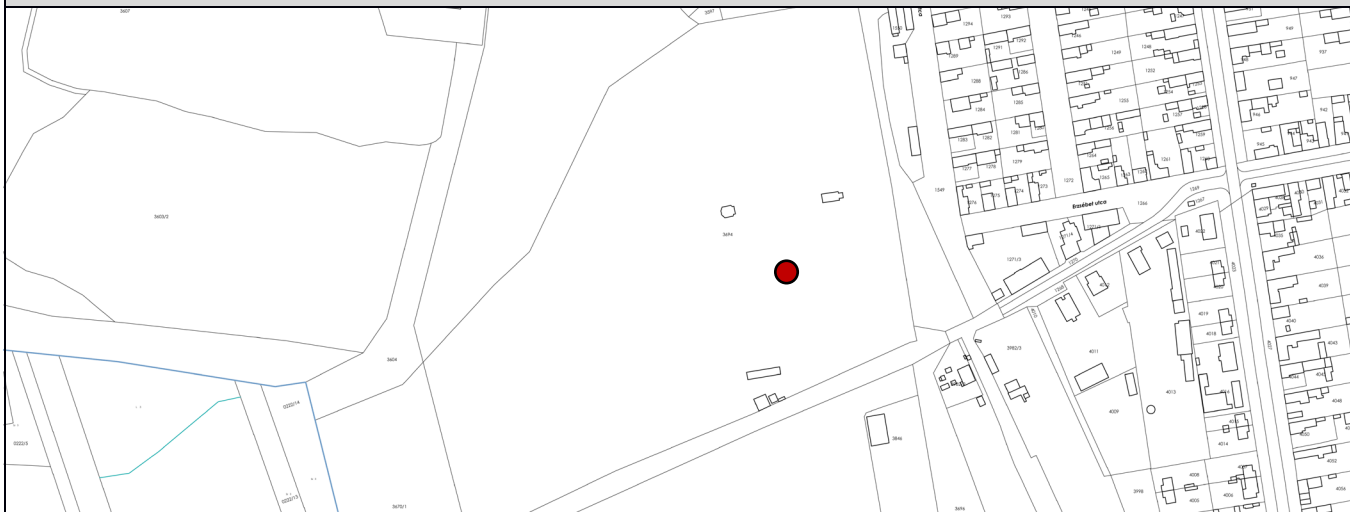
Felújítási, helyreállítási javaslatok

Köztárgy restaurálása		Közterület rendezés	
Sürgős restaurációra van szükség, mert a kereszt jelenlegi állapotában balesetveszélyes.			
Környezetrendezés		Egyéb	
.Nehezen megközelíthető.			
Támogatások			Felújítás időpontja
Egyéb javaslatok			
Fotók			
			

Sorszám	Köztárgy neve	Cím	Védettségi fok	Javasolt védettségi fok
44.	Temetői nagyharang	Temető, kereszt mellett hrsz.3694	Helyi egyedi védelem	-

Leírás, jellemzők	Műszaki állapot	Megjegyzés
<p>A nagyharang 3 lépcsőre felemelt téglaborítású talapzaton vaslábakra van erősítve. Rajta fekete tábla felirattal. Felette bádorgborítású kúp alakú tető, a csúcsán vas kereszt. A tábla felirata:</p> <p>A FELÚJÍTÁST VÉGEZTE</p> <p>A VÁROSELLÁTÓ INTÉZMÉNY</p> <p>2014</p>	Jó állapotú.	<p>Felírva: 2021.04.28.</p> <p>A harangon Szent János apostol képe.</p> <p>Felirata: A VILÁG ELMŰLIK ÉS AZ Ő KÍVÁNSÁGA, AKI PEDIG AZ ISTEN AKARATÁT MEGTESZI, MINDÖRÖKKÉ MEGMARAD. AZ ÉLŐKET HÍVOM, A HOLTAKAT SIRATOM, A VILLÁMOKAT ELHÁRÍTOM.</p> <p>EZEN HARANGOT SZENT JÁNOS EVANGÉLISTA TISZTELETÉRE ÖNTETTÉK A CSONGRÁDI TEMETŐ SZÁMÁRA: BARTÓK ISTVÁNNÉ FORGÓ MÁRIA, CSEH PÁLNÉ FODOR MÁRIA, DEÁK IMRÉNÉ FORGÓ ROZÁLIA, DEÁK JÁNOSNÉ ARADI MÁRIA, FARAGÓ ANTALNÉ BAGHY ÁGNES, GRESKOVICH PÁLNÉ FORGÓ MÁRIA, GYÁNTI PÁLNÉ FORGÓ ZSÓFIA, HAJDÚ JÁNOSNÉ KOVÁCS MÁRIA, KÁDÁR BALÁZSNÉ SZÁNTAI K. KLÁRA, KUKLICS FARKASNÉ MAJOR FRANCISKA, SZLEZÁK LÁSZLÓ HARANGÖNTŐ NEJE VANCÓS ANNA, SZARKA LÁSZLÓNÉ FARGÓ ANNA, TENYERI MIHÁLYNÉ KÁTAI MÁRIA, ÚJSZÁSZI ISTVÁNNÉ GULYÁS MÁRIA. ÖNTÖTTE SZLEZÁK LÁSZLÓ HARANGÖNTŐ BUDAPESTEN.</p>
Védendő érték	Környezet leírása	
A harang és harangláb.	Két harang van felállítva a temetőben. A nagyharang van megszólaltatva temetéskor. A kereszt mellett.	


Helyszínrajz



Fotók



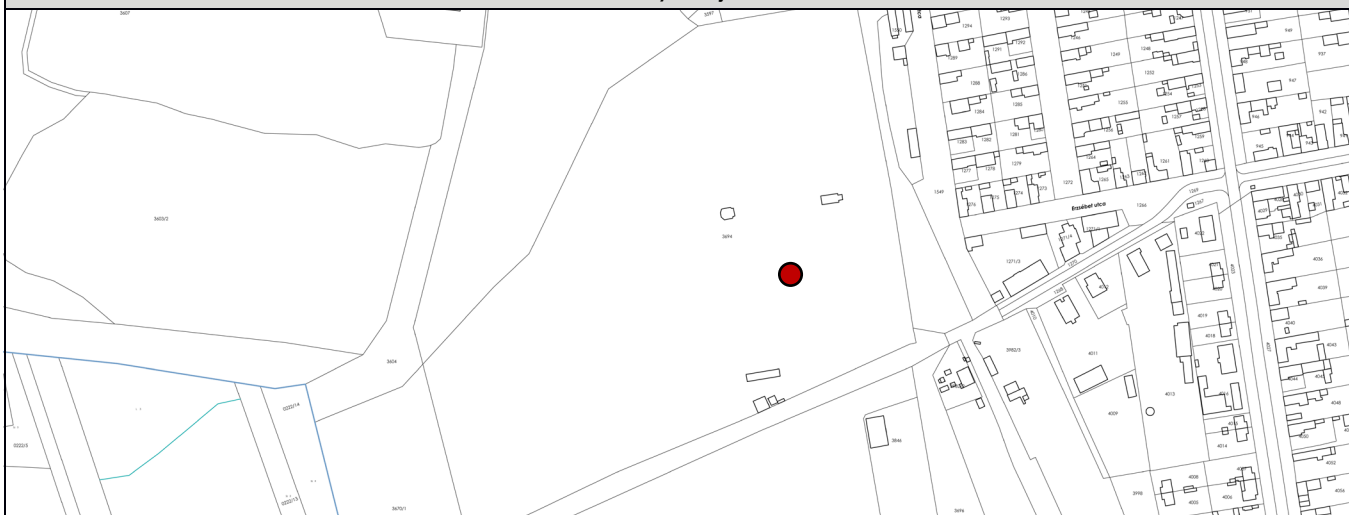
Felújítási, helyreállítási javaslatok

Köztárgy restaurálása	Közterület rendezés	
Környezetrendezés	Egyéb	
Támogatások		Felújítás időpontja
Egyéb javaslatok		
Fotók		
		

Sorszám	Köztárgy neve	Cím	Védettségi fok	Javasolt védettségi fok
45.	Temetői kisharang	Temető, kereszt mellett hrs.3694	Helyi egyedi védelem	-

Leírás, jellemzők	Műszaki állapot	Megjegyzés
Két pillér közé van felszerelve a lélekharang.	JÓ ÁLLAPOTÚ.	Felvéve 2021.04.28. A harangon a Feltámadt Krisztus dombormű. Felirata: "DICSŐSÉGESEN FELTÁMADT! TEDD FELTÁMADÁSOD RÉSZESÉVÉ CSONGRÁDI HÍVEIDET." Túlsó oldalán: „A MI URUNK JÉZUS KRISZTUS DICSŐSÉGES FELTÁMADÁSA EMLÉKÉRE E HARANGOT ÖNTETTE ÖZV. SÁGI PÉTERNÉ MORZSIK ROZÁLIA AZ ÚRNAK 1932. ÉVÉBEN SZEDLACSEK ISTVÁN APÁT-PLÉBÁNOS IDEJÉBEN.” ÖNTÖTTE SZLEZÁK LÁSZLÓ HARANGÖNTŐ, MAGYARORSZÁG ARANYKOSZORÚS MESTERE, BUDAPESTEN.
Védendő érték	Környezet leírása	
A harang és a harangláb.	Három téglapillér közül az első kettő között van a temetői kisharang. A kereszt mellett.	

Helyszínrajz



Fotók



Felújítási, helyreállítási javaslatok		
Köztárgy restaurálása		Közterület rendezés
		Egyéb
Támogatások		Felújítás időpontja
Egyéb javaslatok		
Fotók		

Sorszám	Köztárgy neve	Cím	Védettségi fok	Javasolt védettségi fok
46.	Magyar hősök keresztje a temetőben	Temető hrsz.3694	Helyi egyedi védelem	-

Leírás, jellemzők	Műszaki állapot	Megjegyzés
Műkő kereszt, tagolt talapzattal, öntöttvas korpusszal. A felső talapzatban fehér tábla felirattal. Az alsó talapzat három oldalán szürke tábla készült a H.M. Hadtörténeti Intézet és Múzeum kivitelezésében: AZ 1944. ÉV VÉGI CSONGRÁD KÖRNYÉKI HARCOKBAN HŐSI HALÁLT HALT KATONÁK EMLÉKÉRE 2020.	Jó műszaki állapotú.	Felvéve: 2021.04.28. A kereszt felső talapzatán lévő tábla felirata: „NAGYOBB SZERETETE SENKINEK SINCS ANNÁL, MINTHA VALAKI ÉLETÉT ADJA BARÁTAIÉRT” A KÉT VILÁGHÁBORÚ HŐSI ÁLDOZATAINAK EMELTETTE CSONGRÁD VÁROS HÁLÁS NÉPE 1945 NOVEMBER 1.
Védendő érték	Környezet leírása	
A kereszt és a sírkert.	Emelt lábazatú, öt lépcsőn megközelíthető sírkert, közepén keresztel.	

Helyszínrajz



Fotók

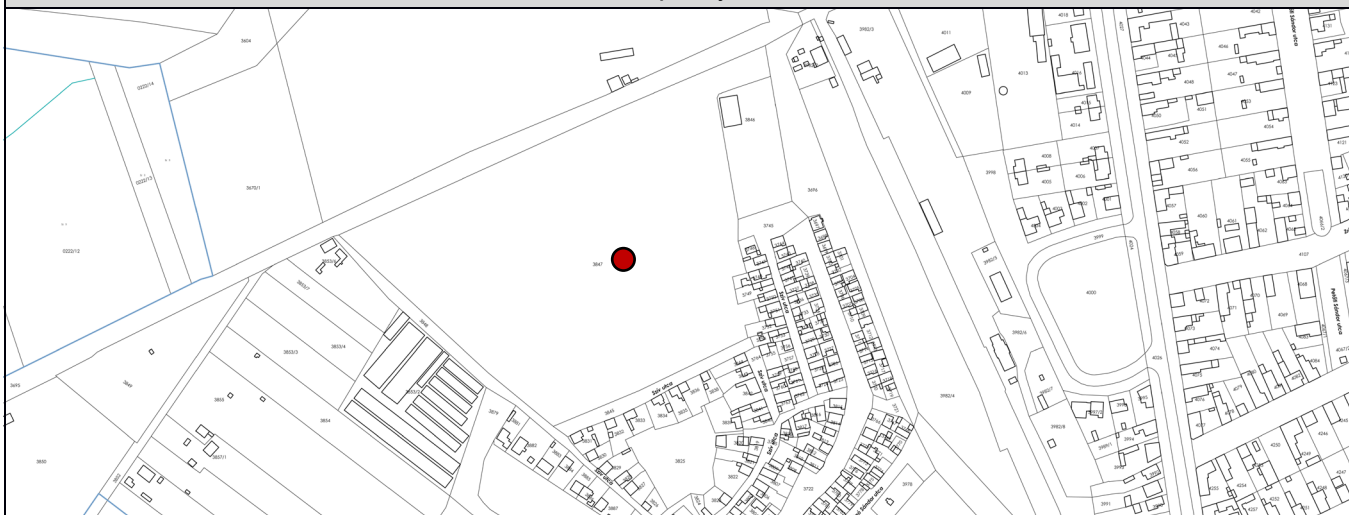


Felújítási, helyreállítási javaslatok		
Köztárgy restaurálása		Közterület rendezés
		Egyéb
Támogatások		Felújítás időpontja
Egyéb javaslatok		
Fotók		

Sorszám	Köztárgy neve	Cím	Védettségi fok	Javasolt védettségi fok
47.	Öregtemetői kereszt	Öregtemető, főúton középtájt hrs.3848	Helyi egyedi védelem	-


Leírás, jellemzők	Műszaki állapot	Megjegyzés
Kőből készült kereszt és a korpusz, a talapzaton tábla felirattal.	Nem lehet véleményezni, hogy milyen a műszaki állapota, amíg ki nem szabadul a növények takarásából.	Felvéve: 2021.04.27. A tábla felirata: EZEN KERESZT JUSTIN PÁL- BERNÁT ÁGNES NEJE ÉS CSALÁDJÁ ÁLTAL ISTEN DICSŐSÉGÉRE KÉSZÍTETETT 1853 DIK ÉVBEN
Védendő érték	Környezet leírása	
A kereszt.	Az 1970. óta használaton kívüli, úgynevezett Öregtemetőben, a sírok között, főúton, középtájon, aljnövényzettel erősen benőve, borostyánnal befutva, megközelíthetetlenül áll a nagyméretű temetői kereszt.	

Helyszínrajz



Fotók

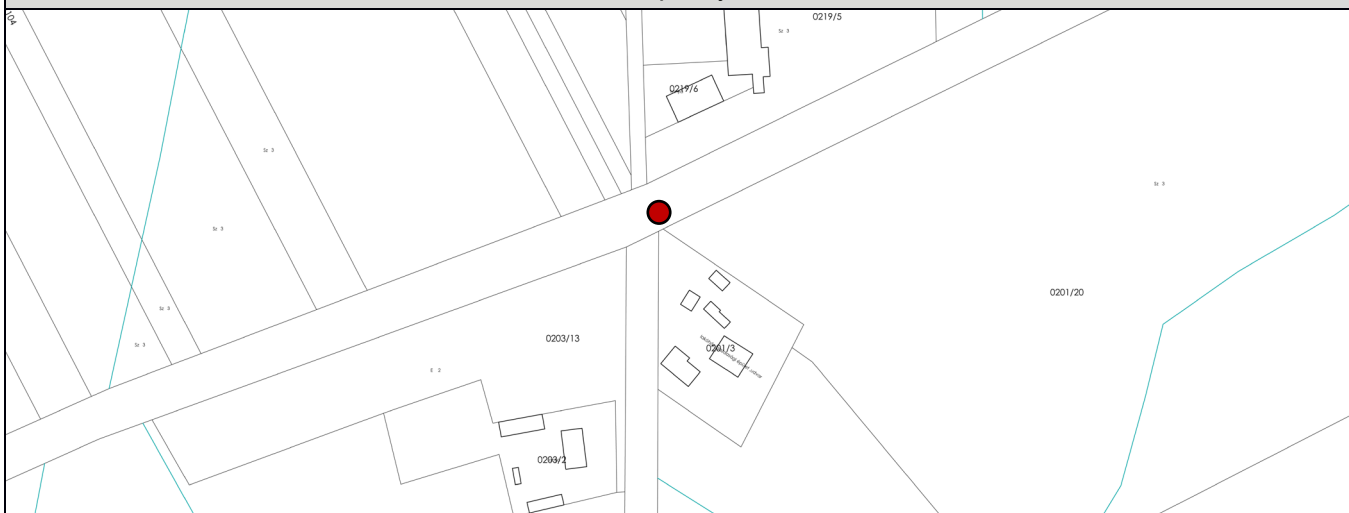


Köztárgy restaurálása	Közterület rendezés
	Az szemet lerakásának megakadályozása a temető területén.
Környezetrendezés	Egyéb
Az aljnövényzet kiirtás a kereszt környezetében és a megközelíthetőség biztosítása.	
Támogatások	Felújítás időpontja
Egyéb javaslatok	
Fotók	
	

Sorszám	Köztárgy neve	Cím	Védettségi fok	Javasolt védettségi fok
48.	Szent Pál iskola keresztje	Kéttemető út-Rakodó dűlő keresztveződés, az út mellett hrsz.0217 (hrsz.0201/3 előtt)	Helyi egyedi védelem	-

Leírás, jellemzők	Műszaki állapot	Megjegyzés
Útmenti, műköből készült kereszt, öntöttvas korpussszal, vaskerítéssel kerítve.	Jó állapotú.	Felvéve: 2021.05.10. Felirat: ISTEN DICSŐSÉGÉRE ÁLLITTATTÁK A SZENT PÁL ISKOLA KÖRNYÉKÉNEK HÍVEI 1946 Kaciba F.
Védendő érték	Környezet leírása	A kereszttel szemben épült fel az iskola 1928-ban. Ekkor fakeresztet állítottak a környékbéliek. 1944-ben a front átvonulásakor megsemmisült a kereszt, majd 1946-ban új keresztet állítottak, amelyet 2011-ben felújítottak.
A kereszt.	Útmenti tanya előtt, ápolt rendezett környezetben áll a kereszt.	

Helyszínrajz



Fotók




Felújítási, helyreállítási javaslatok		
Köztárgy restaurálása		Közterület rendezés
Környezetrendezés		Egyéb
Támogatások		Felújítás időpontja
Egyéb javaslatok		
Fotók		

Sorszám	Köztárgy neve	Cím	Védettségi fok	Javasolt védettségi fok
49.	Kónyaszéki iskola keresztje	Vasút mellett, Tanya 410 előtt (hrsz.0235/7) hrsz.0273/1	Helyi egyedi védelem	-

Leírás, jellemzők	Műszaki állapot	Megjegyzés
Beton kereszt, betonból öntött korpusszal. A beton talapzatban vésett felirat.	A kereszt műszaki állapota jó, viszont a korpusz bal karja sérült, a talapzat jobb felső sarka letörve. A vésett szöveg nehezen olvasható.	Felvéve: 2021.05.19. A kereszt talapzatán a felirat: ISTEN DICSŐSÉGÉRE EMELTETTE KÖZADAKOZÁSBÓL A KÓNYASZÉKI GAZDAKÖR 1944.
Védendő érték	Környezet leírása	A kereszt mellett fából készült, mára már kidőlt harangláb. A harangot a Nagyboldogasszony templom tornyába szereltette fel Janes Zoltán plébános 2010-ben.
A kereszt.	Az egykori iskola előtt sűrűn benőtt orgonabokrok takarásában fellelhető a kereszt. Kéttemető út 6-os kilométerkőnél lekanyarodni, s a vasúti sínekig menni.	

Helyszínrajz
Fotók

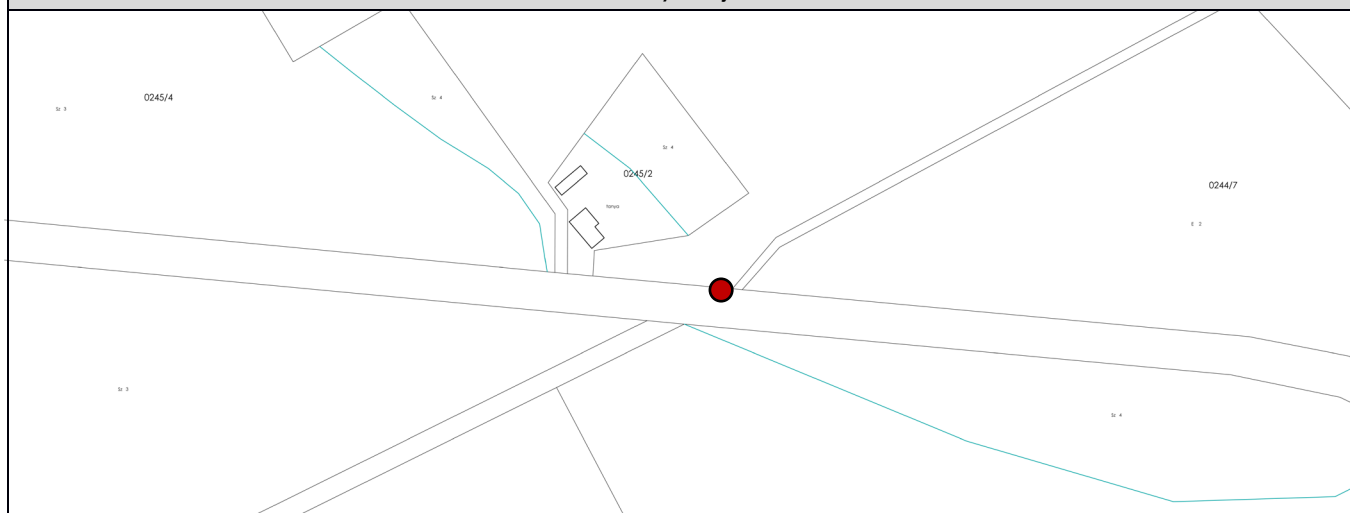


Felújítási, helyreállítási javaslatok		
Köztárgy restaurálása	Közterület rendezés	
A kereszt tisztítása és a sérülések kijavítása, valamint a betűk újrafestése szükséges.		
Környezetredezés	Egyéb	
Az orgonabokrok ritkítása.		
Támogatások	Felújítás időpontja	
„ Az elmúlt év májusában terepbejáráskor még alig látszott ki a Kónyaszéki kereszt a virágzó orgonabokrokból. A tél folyamán környékeliek szorgos munkájának köszönhetően teljes egészében láthatóvá vált a kereszt a szomorú elhagyatottságában árválkodó jobb sorsa érdemes egykori iskola előtt.” (Harang-szó 2022.húsvéti száma – Szentek szobrai, kereszték, Révész József cikke)		
Egyéb javaslatok		
Fotók		

Sorszám	Köztárgy neve	Cím	Védettségi fok	Javasolt védettségi fok
50.	Kókai kereszt	Összekötő út (hrsz.0246)	Helyi egyedi védelem	-

Leírás, jellemzők	Műszaki állapot	Megjegyzés
Beton kereszt, műkö korpusszal, a tagolt kereszt törzsön fülkeszerű bemélyedés, valószínű itt szobor lehetett. Természkő talapzatba fehér tábla építve, felirattal.	A korpusz több helyen törött, repedt, a lábfejek hiányosak.	Felvéve: 2021.05.14. A felirat: Ezen keresztet Isten iránti szeretetből Istenben boldogult szülei Kókai Miksa és Greskovics Viktória és elhunyt felesége Gyergyádes Francziska emlékére állíttatta ifj. Kókai Miksa az Úrnak 1940 esztendejében
Védendő érték	Környezet leírása	
A kereszt.	Út mellett, kis dombon, bokorral erősen benőve áll a kereszt. Kéttemető utat a 451-es úttal összekötő úton, még a vasúti kereszteződés előtt egy dombon.	

Helyszínrajz



Fotók



Felújítási, helyreállítási javaslatok		
Köztárgy restaurálása		Közterület rendezés
Felújítása szükségeszerű.		
Környezetrendezés		Egyéb
A közvetlen mellette lévő bokor alapos ritkítása, visszavágása.		
Támogatások		Felújítás időpontja
Egyéb javaslatok		
Fotók		

Sorszám	Köztárgy neve	Cím	Védettségi fok	Javasolt védettségi fok
51.	Keller kereszt	Szentesi út és Szegedi út kereszteződése, a Mol benzinkút területe, hrsz.4422/2	Helyi egyedi védelem	-

Leírás, jellemzők	Műszaki állapot	Megjegyzés
A kereszt vörös kőből készült, fém öntvény korpusszal. Nagyméretű betonszerű magas alapra épült, mely vörös festékkel lett lefestve. Ezen fehér táblán feirat.	A kereszt jó állapotú.	Felvéve:2021.05.30. A tábla felirata: UJJÁÉPÍTETTE KELLER JÓZSEF ÉS NEJE KASZTEL MARGIT 1948-BAN KASZANITZKY
Védendő érték	Környezet leírása	
A kereszt.	A hatvanas években, a benzinkút építéskor lett áthelyezve a kereszt az új forgalmi rend szerint kialakított, utak által körbevett parkosított területre, a benzinkút területén.	

Helyszínrajz

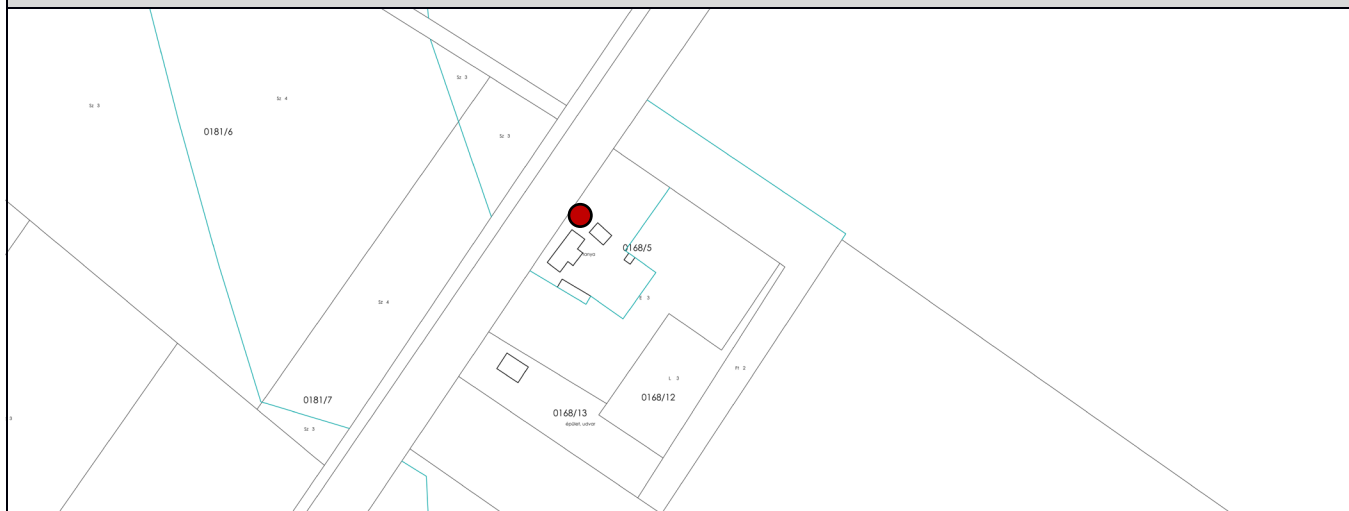
Fotók
Felújítási, helyreállítási javaslatok

Köztárgy restaurálása	Közterület rendezés	
Környezetrendezés	Egyéb	
Támogatások		Felújítás időpontja
Egyéb javaslatok		
Fotók		


Sorszám	Köztárgy neve	Cím	Védettségi fok	Javasolt védettségi fok
52.	Faragó kereszt	Szegedi út, Tanya 244 (hrsz. 0168/5)	Helyi egyedi védelem	-

Leírás, jellemzők	Műszaki állapot	Megjegyzés
Fakereszt, vaskorpusszal.		Felvéve: 2021.05.14. Faragó Mátyás tanyája elé vallásos buzgóságból 1914-ben egy fakeresztet állított. 1949-ben a fia újat állított, mert az előző tönkre ment. Majd a 1988 körül megint új készült.
Védendő érték	Környezet leírása	
A kereszt.	Megközelíthetetlenül besűrűsödött orgona és akác suhákkal körbenőve. Az eredetileg igen magas keresztnek csak a hegye látszik ki. Magánterületen áll.	

Helyszínrajz



Fotók



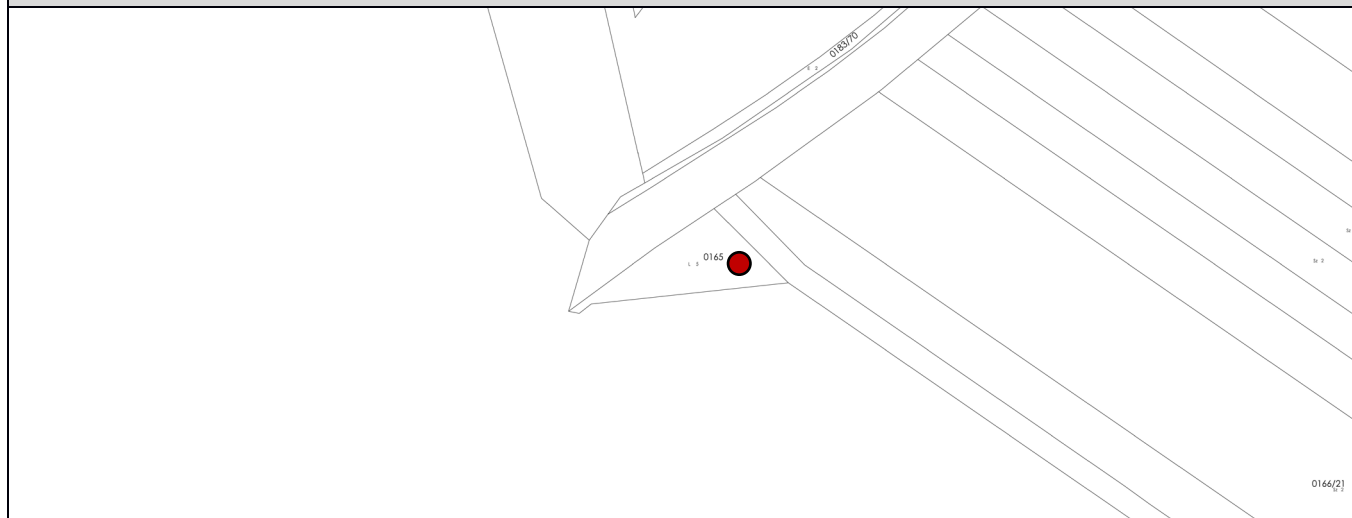
Felújítási, helyreállítási javaslatok

Köztárgy restaurálása	Közterület rendezés	
Festése szükséges.		
Környezetrendezés	Egyéb	
Az eltakaró növényzet kiírtása.		
Támogatások		Felújítás időpontja
Egyéb javaslatok		
Fotók		

Sorszám	Köztárgy neve	Cím	Védettségi fok	Javasolt védettségi fok
53.	Vidre kereszt	Útleágazás a Vidre hídnál hrsz.0165 leágazó út mentén, közepén	Helyi egyedi védelem	-


Leírás, jellemzők	Műszaki állapot	Megjegyzés
Betongerendához pántolt egyszerű fakereszt festetlen fémlélezből kivágott Krisztus kontúr.	Nagyon rossz állapotú fakereszt.	Felvéve:2021.05.14. Régi kidőlt kereszt helyére 1988 körül lett állítva az akkori Vörös Csillag t.sz. környéken lakó dolgozóinak jóvoltából. 2022 tavaszára kidőlt a fakereszt. Ferentzi András vállalta magára a felújítását.
Védendő érték	Környezet leírása	
A kereszt.	A Szegedi útról a „fóliák” felé leágazó műút elején, a Vidre partján áll a kereszt.	

Helyszínrajz



Fotók



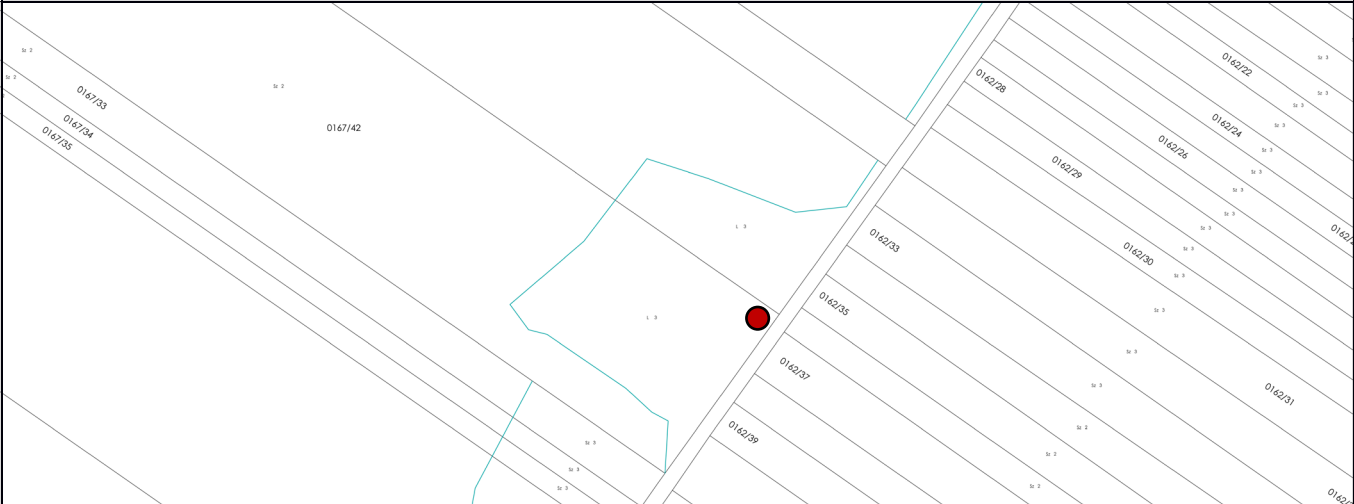
Felújítási, helyreállítási javaslatok		
Köztárgy restaurálása		Közterület rendezés
Új kereszt állítása.		
Környezetrendezés		Egyéb
Támogatások		Felújítás időpontja
Egyéb javaslatok		
Fotók		
<div>  </div>		

Felvéve: 2022.04.27.

Sorszám	Köztárgy neve	Cím	Védettségi fok	Javasolt védettségi fok
54.	Szántói iskola keresztje	Szegedi úttal párhuzamos dűlőúton, hrsz.0167/42 (0167/43)	Helyi egyedi védelem	-

Leírás, jellemzők	Műszaki állapot	Megjegyzés
Betonkereszt, öntöttvas korpusz. A talapzaton fehér tábla felirattal.	Megfelelő állapotú. A kereszt felső felirata hiányzik.	Felvéve: 2021.05.14. A tábla felirata: ISTEN DICSŐSÉGÉRE EMELTETTE A SZÁNTÓI ISKOLA IFJÚSÁGA 1948 KASZNYICZKY
Védendő érték	Környezet leírása	
A kereszt.	Az egykori Vörös Csillag T.Sz. Szegedi úton lévő almás kert mögötti dűlőn volt a mára már elbontott iskola. Csak a kereszt és a lezárt artézi kút emlékeztet a helyre. A Szegedi úttal párhuzamos dűlő úton áll.	

Helyszínrajz



Fotók

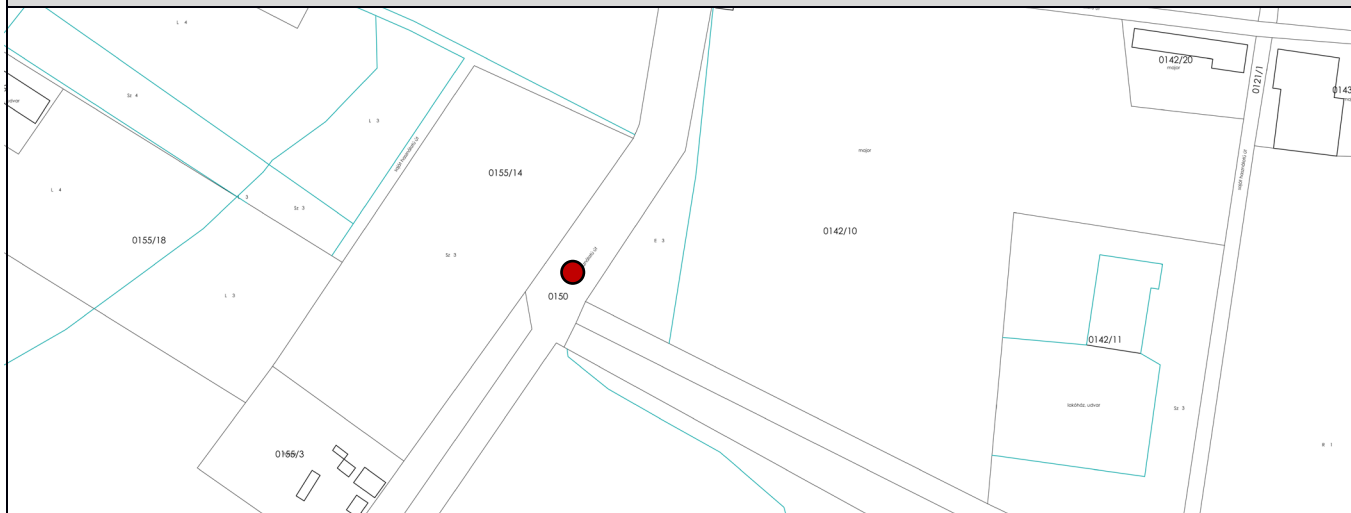


Felújítási, helyreállítási javaslatok		
Köztárgy restaurálása		Közterület rendezés
A kereszt felújítása.		
Környezetrendezés		Egyéb
Támogatások		Felújítás időpontja
Egyéb javaslatok		
Fotók		

Sorszám	Köztárgy neve	Cím	Védettségi fok	Javasolt védettségi fok
55.	Szántói úti kereszt	Szántói út, hrsz.150	Helyi egyedi védelem	-

Leírás, jellemzők	Műszaki állapot	Megjegyzés
A lekerekített végű kereszt kő, vagy műkő alapanyagú. A korpusz műanyagra lett cserélve. A lekerekített szélű talapzatba elől ovális vörös márvány feliratos lapot helyezett a kőfaragó, a három oldalába pedig egy-egy keresztet vésett.	Jó állapotú. Nemrégén lett felújítva.	Felvéve: 2021.05.14. A tábla felirata: ISTEN DICSŐSÉGÉRE EMELTETTE GRESKOVITS JÓZSEF ÉS NEJE SÁGHY MÁRIA 1937. ÉVBEN. A készítette: JUSTIN
Védendő érték	Környezet leírása	
A kereszt.	A Szántói út végén, elágazásban, háromszög alakú füves térben, fák között áll a kereszt.	

Helyszínrajz



Fotók



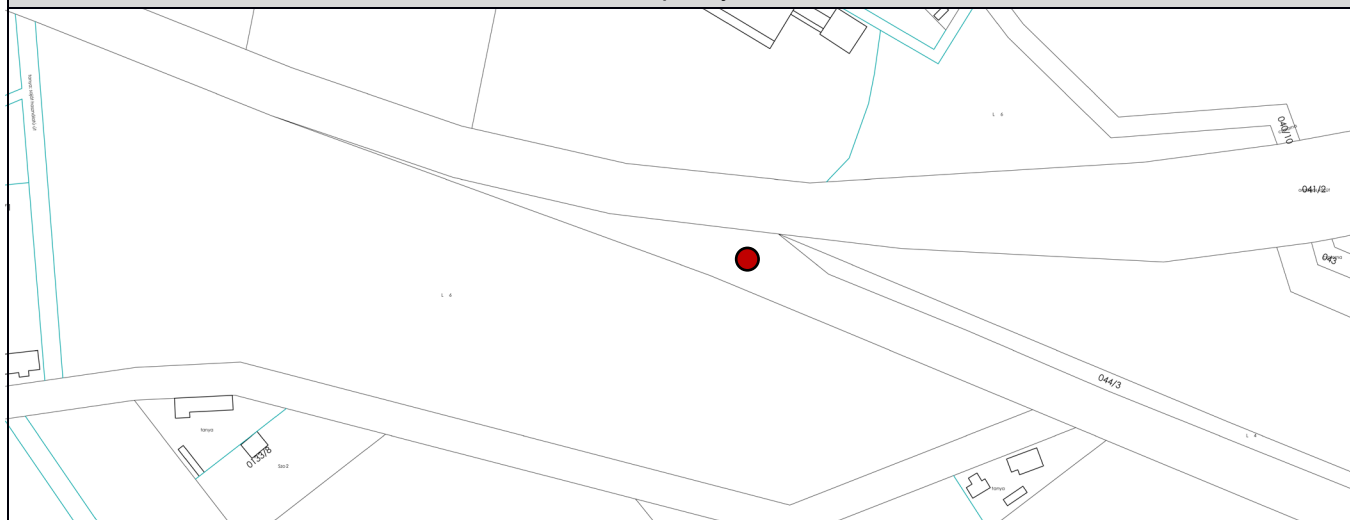
Felújítási, helyreállítási javaslatok

Köztárgy restaurálása	Közterület rendezés	
Környezetrendezés	Egyéb	
Támogatások		Felújítás időpontja
Egyéb javaslatok		
Fotók		

Sorszám	Köztárgy neve	Cím	Védettségi fok	Javasolt védettségi fok
56.	Böldi kereszt	A Szentés felé menő út (Kolozsvári utca) híd előtti Böldi rév felé menő leágazásában, hrsz.046	Helyi egyedi védelem	-


Leírás, jellemzők	Műszaki állapot	Megjegyzés
Műkőből készült kereszt, fém korpuszal, fém kerítéssel. A korpusz alatt szám: 1995	A kereszt jó állapotú. A fémkerítés ajtaja dróttal rögzítve.	Felvéve: 2021.05.14. A készítettő pedig Nyilas József és testvérei. A keresztet Vági László szentesi plébános szentelte fel 1995. október 15-én.
Védendő érték	Környezet leírása	
A kereszt.	A Szentés felé menő út híd előtti Böldi rév felé menő leágazásában lett felállítva a kereszt.	

Helyszínrajz



Fotók



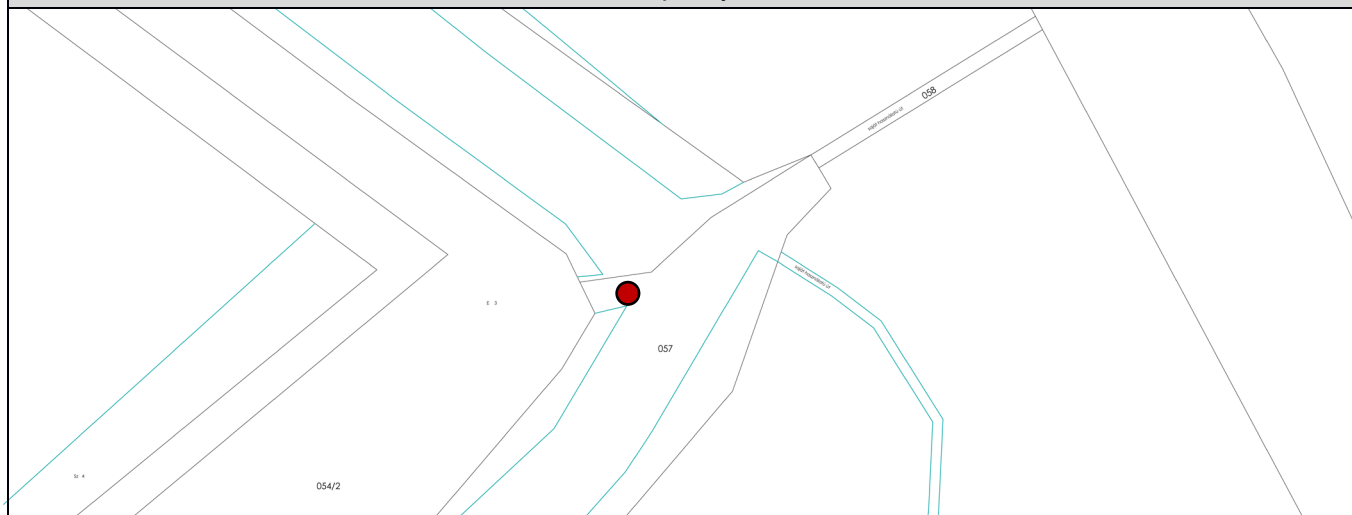
Felújítási, helyreállítási javaslatok		
Köztárgy restaurálása	Közterület rendezés	
Tisztítást igényel a kereszt. Az ajtó zsanérját kell megjavítani.		
Környezetrendezés	Egyéb	
Támogatások	Felújítás időpontja	
Egyéb javaslatok		
Fotók		
		

Készítette: Révész József

Sorszám	Köztárgy neve	Cím	Védettségi fok	Javasolt védettségi fok
57.	Nepomuki Szent János szobortalapzat a Böldi révénél	Böldi révátkelő hrsz.057	Helyi egyedi védelem	-


Leírás, jellemzők	Műszaki állapot	Megjegyzés
Szobor nélküli talapzat kőből.	A alap kilátszó téglái sérültek, de még áll a talapzat.	Felvéve: 2021.05.14. Az első szobrot 1818-ban a Károlyi család állíttatta a révátkelőnél. Időközben megépült a gát, a szobor az ártéri oldalon volt. 1888-ban egy átkelésnél a vízi jármű nekisodródott a szobornak és az megrongálódott, ledőlt. 1980-ban a gróf új szobrot készíttetett. Ezt a szobrot 1944-ben az orosz katonák szétlőtték. A golyónyomok ma is láthatók.
Védendő érték	Környezet leírása	A Szent József plébánia egyik híve részéről volt felajánlás a szobor helyreállítására, de nem volt támogatás a folytatásra.
A talapzat.	A Tisza gát Szent Jánosi nagy kanyarjában, a mentett oldalon van a talapzat.	

Helyszínrajz



Fotók

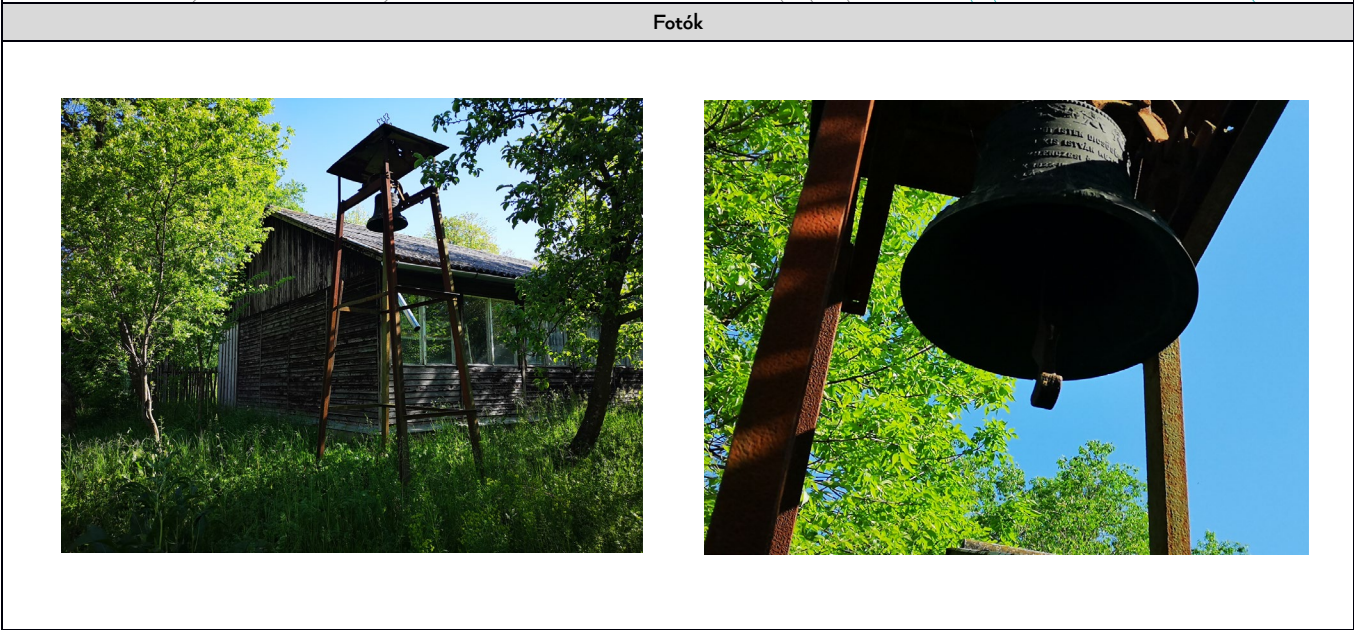
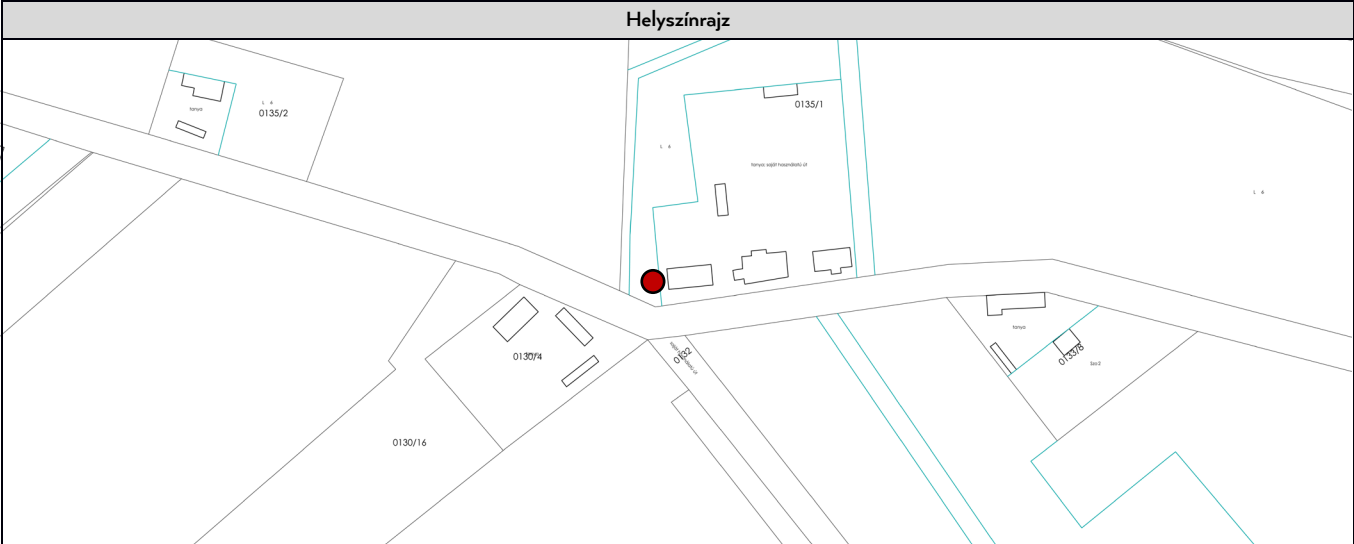


Felújítási, helyreállítási javaslatok		
Köztárgy restaurálása	Közterület rendezés	
Védelmet érdemel.		
Környezetrendezés	Egyéb	
Támogatások	Felújítás időpontja	
Egyéb javaslatok		
Fotók		
		

Készítette: Révész József

Sorszám	Köztárgy neve	Cím	Védettségi fok	Javasolt védettségi fok
58.	Kilencesi iskola harangja	Mezőgazdasági szakközépiskola kilencesi telephelye hrsz.0135/1	Helyi egyedi védelem	-

Leírás, jellemzők	Műszaki állapot	Megjegyzés
Erős vaslábakon a harang. Felette bádogtető kereszttel.	A harang sérült, a harangláb korrodált.	Felvéve: 2021.05.14. A harangon Szent Rókus domborműve, felirata: SZENT RÓKUS KÖNYÖRÖGJ ÉRETTÜNK! EZEN HARANGOT ISTEN DICSŐSÉGÉRE TÚRI KIS RÓKUS ÉS TÚRI KIS ISTVÁN KEZDEMÉNYEZÉSÉRE ÖNTETTÉK A CSONGRÁD-KILENCESI ÉS A PATIKAI BUZGÓ KATH. HÍVEK AZ ÚRNAK 1927.-IK ESZTENDEJÉBEN. ÖNTÖTTE SZLEZÁK LÁSZLÓ HARANGÖNTŐ BUDAPESTEN.
Védendő érték	Környezet leírása	
A harang és a harangláb.	Az iskolai telephely külső, délnyugati részén, egy faház mögött található a harang. Dűlőutak kereszteződésében áll.	

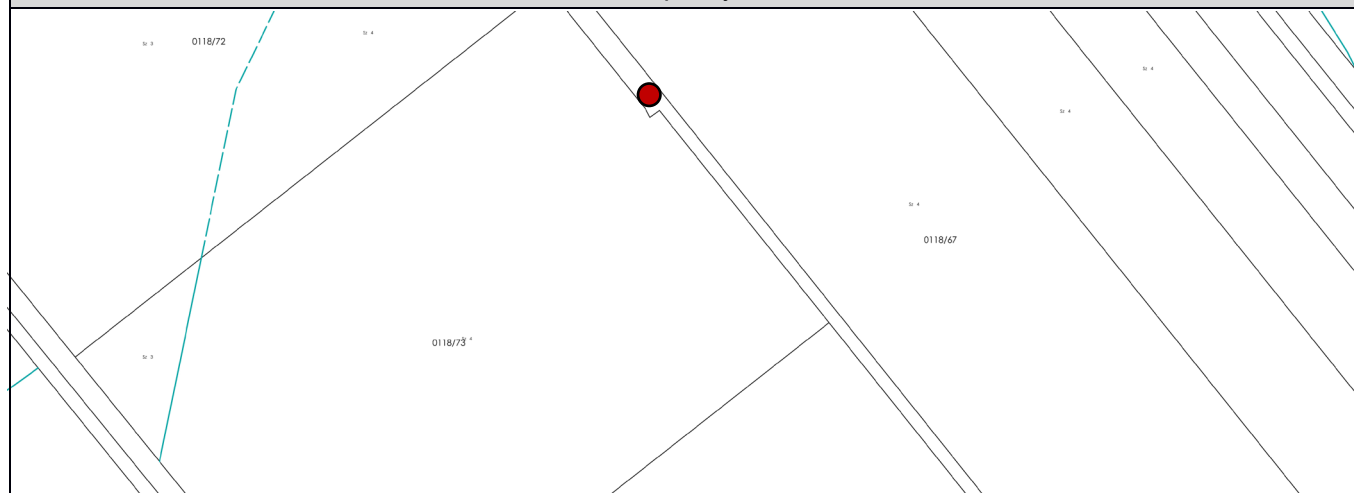


Felújítási, helyreállítási javaslatok		
Köztárgy restaurálása		Közterület rendezés
A harang sérült. A haranglábat festeni kell.		
Környezetrendezés		Egyéb
Az aljnövényzet irtása.		
Támogatások		Felújítás időpontja
Egyéb javaslatok		
Fotók		

Sorszám	Köztárgy neve	Cím	Védettségi fok	Javasolt védettségi fok
59.	Kilencesi kereszt	Kilencesi terület hrsz.0118/25	Helyi egyedi védelem	-

Leírás, jellemzők	Műszaki állapot	Megjegyzés
Műkő kereszt talapzattal, öntött korpusszal. A talapzaton fehér tábla felirattal.	A kereszt jó állapotú, a régi öntött műkő korpuszt a közelmúltban újra cserélte ismeretlen jötevő. A táblán a feliratot is felújította.	Felvéve: 2021.05.14. A tábla felirata: ISTEN DICSŐSÉGÉRE ÁLLÍTATTÁK MEZEI ISTVÁN és neje KIRÁLY VIKTÓRIA 1935.
Védendő érték	Környezet leírása	
A kereszt.	A tengernyi szántóföldön járatlan dűlőúton, bokros szigeten áll a kereszt.	


Helyszínrajz



Fotók



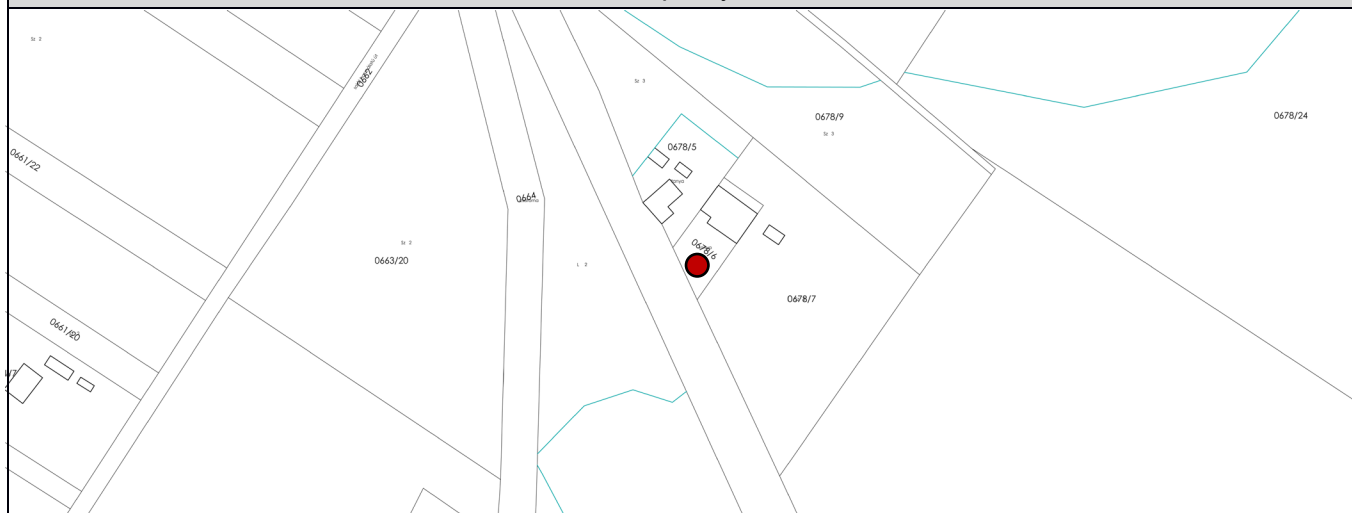
Felújítási, helyreállítási javaslatok

Köztárgy restaurálása	Közterület rendezés	
A kereszt tisztítása.		
Környezetrendezés	Egyéb	
Az út kaszálása.		
Támogatások		Felújítás időpontja
Egyéb javaslatok		
Fotók		
		


Sorszám	Köztárgy neve	Cím	Védettségi fok	Javasolt védettségi fok
60.	Nagyréti Várháti iskola keresztje	Csépa felé vezető út, Nagyret, Várhát, hrsz.0678/6	Helyi egyedi védelem	-

Leírás, jellemzők	Műszaki állapot	Megjegyzés
Műkő kereszt vaskorpusszal, kő talpazattal, a talpazaton fehér márványtábla felirattal. Mögötte vaslábakon harangállvány, harang nélkül.	Jó állapotú a kereszt. A tábla körül a kifugázás nincs meg.	Felvéve: 2021.05.14. 1910-től működött itt iskola 1978-ig. A harangot ellopták. A táblán lévő felirat: AZ ISTEN DICSÓSÉGÉRE ÉS A BOLDOG HÍVÓK LELKI ÖRÖMÉRE ÁLLÍTTATTA A NAGYRÉTI BIRTOKOSSÁG AZ ÚRNAK 1928-IK ÉVÉBEN.
Védendő érték	Környezet leírása	
A kereszt.	A csépai műútról 10 téglalépcső visz fel a dombon lévő kereszthez és haranglábbhoz.	

Helyszínrajz



Fotók



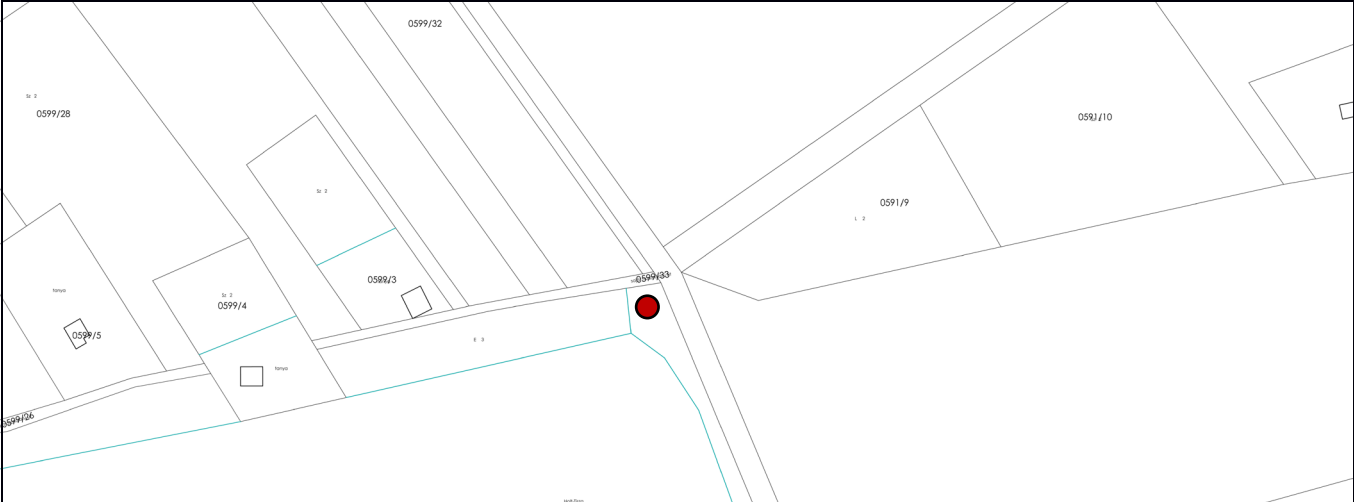
Felújítási, helyreállítási javaslatok

Köztárgy restaurálása	Közterület rendezés	
Környezetrendezés	Egyéb	
Támogatások		Felújítás időpontja
Egyéb javaslatok		
Fotók		

Sorszám	Köztárgy neve	Cím	Védettségi fok	Javasolt védettségi fok
61.	Mámai réti kereszt	Mámai rét, Csépai útról leágazó bőrhídon átmenő műút-dűlő utak kereszteződésében, hrsz.0600/1	Helyi egyedi védelem	-


Leírás, jellemzők	Műszaki állapot	Megjegyzés
Beton talapzaton vas kengyelek tartják a fakeresztet, amelyen alumínium öntvény korpusz van.	Jó állapotú a kereszt, csak konzerválni, festeni kell.	Felvéve: 2021.05.14. Régi, hányatott helyű fakereszt helyére lett állítva 2010-ben ez a kereszt.
Védendő érték	Környezet leírása	
A kereszt.	A megyehatár előtti, a csépai útról leágazó bőrhídon átmenő műút végén útkereszteződésben, csatorna szélén áll a kereszt.	

Helyszínrajz



Fotók

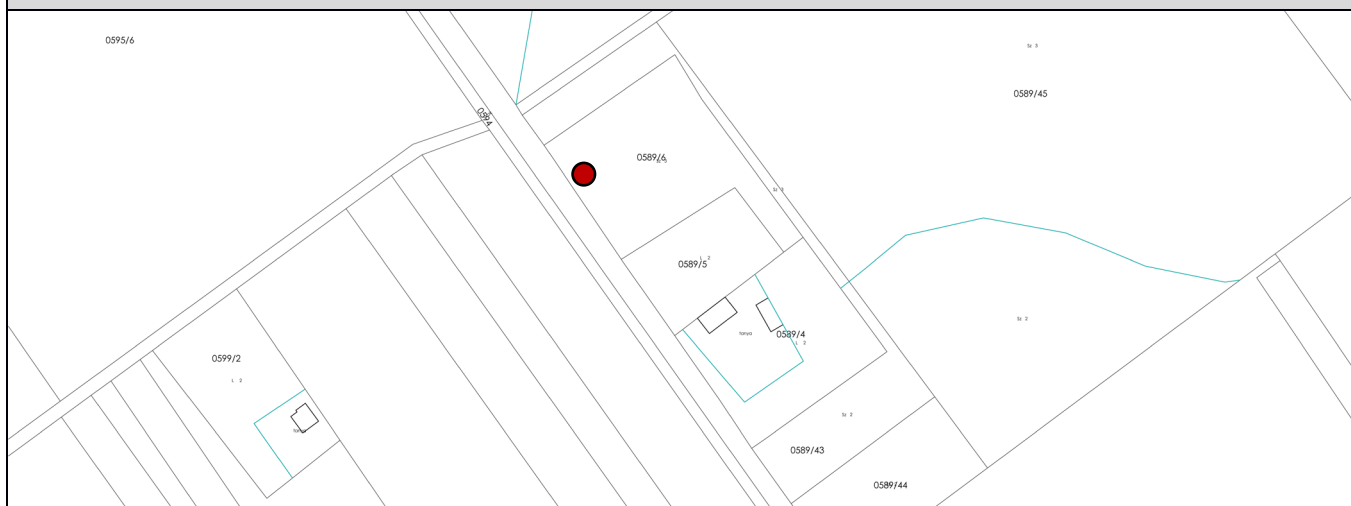


Felújítási, helyreállítási javaslatok		
Köztárgy restaurálása		Közterület rendezés
Festés.		
Környezetrendezés		Egyéb
A belógó ágak nyesése.		
Támogatások		Felújítás időpontja
Egyéb javaslatok		
Fotók		
		

Sorszám	Köztárgy neve	Cím	Védettségi fok	Javasolt védettségi fok
62.	Mámai réti iskola keresztje és harangláb	Mámai rét, Mámai réti kereszt közelében, hrsz.0589/6, úthoz közel	Helyi egyedi védelem	-


Leírás, jellemzők	Műszaki állapot	Megjegyzés
Beton kereszt és talpazat, vas korpusszal. A talpazaton tábla felirattal. A mellette lévő fa harangláb facsipkés díszítéssel.	A kereszt oldalán hosszanti repedés. A korpusz rozsdás. A harangláb kidőlve.	Felvéve: 2021.05.14. Az iskolában 1901-től volt tanítás 1969-ig. A harangot a lebontás után ellopták. A tábla felirata: ISTEN DICSŐSÉGÉRE EMELTETTE KÖZADAKOZÁSBÓL A MÁMAI RÉTI ISKOLA KÖRZETE 1929.
Védendő érték	Környezet leírása	
A kereszt és a faragott harangláb.	1980 körül lebontott iskolaépület megmaradt keresztje és haranglábja fákkal benőtt áthatolhatatlan őserdei területen található. Az úthoz közel, közepén, kb. 5-10 méterre az út szélétől bent a telken, magánterületen áll.	

Helyszínrajz



Fotók



Felújítási, helyreállítási javaslatok		
Köztárgy restaurálása		Közterület rendezés
Környezetrendezés		Egyéb
A környezet kitakarítása.		
Támogatások		Felújítás időpontja
Egyéb javaslatok		
Fotók		
		

KÖZTÁRGYAK KATASZTERE: EGYÉB KÖZTÁRGYAK				
SORSZÁM	HRSZ.	CÍM	MEGNEVEZÉS	VÉDETTSÉGI FOK
1.	5700	Belváros, Öregvár utca és Gyík utca sarka	ásott kút	Helyi védelemre javasolt
2.	0607/10	Ellés-monostornál	ásott kút	Helyi védelemre javasolt
3.	5411	Szent János tér 1.	ártézi kút	Helyi védelemre javasolt
4.	4932/3	Sport utca, sportpálya	ártézi kút	Helyi védelemre javasolt
5.	022/2	Kisrét, Holt-Tisza mellett vezető út mentén	ártézi kút	Helyi védelemre javasolt
6.	1891	Batthyány utca és Bethlen Gábor utca sarka	ártézi kút	Helyi védelemre javasolt
7.	5951	Körös-toroki üdülőterület	ártézi kút	Helyi védelemre javasolt

Sorszám	Köztárgy neve	Cím	Védettségi fok	Javasolt védettségi fok
1.	Ásott kút	Belváros, Öregvár utca és Gyík utca sarka Hrsz. 5700	Helyi egyedi védelem	-



Leírás, jellemzők	Műszaki állapot	Megjegyzés
Az egykori kerekas kutat tömör deszkából készült felépítmény veszi körbe, a kút feletti cserepezett nyeregtető tartószerkezete két ágasfa. A kút maga belső ráccsal védett.	Felújítandó	A kút ma már nem működik. Alján még II. világháborús eszközök is fellelhetők.
Védendő érték	Környezet leírása	
Az ásott kút a felépítményével együtt.	A Gyík utca és az Öregvár utca találkozásánál lévő kicsiny téren található. Virágládákkal és vödörbe ültetett virággal díszítve.	

Helyszínrajz



Fotók

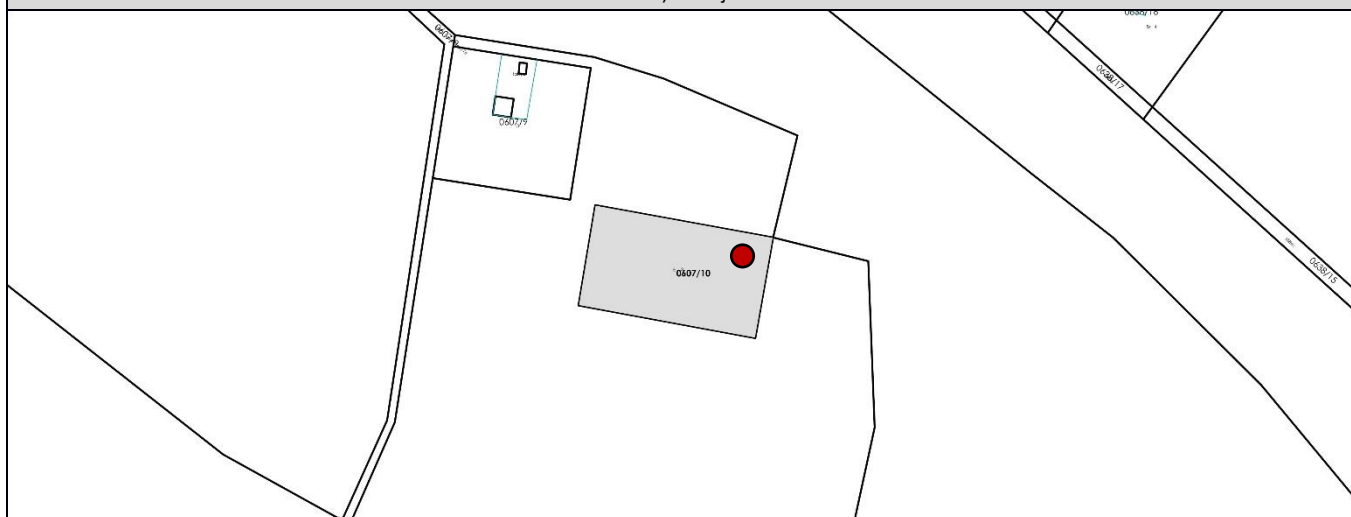


Felújítási, helyreállítási javaslatok	
Köztárgy restaurálása	Közterület rendezés
Faszerkezet javítása, festése	Kis park kialakítása a kút környezetében
Környezetredezés	Egyéb
A kutat vödörbe és virágládákba ültetett virágok díszítik, ezek folyamatos ápolást, gondozást igényelnek.	
Támogatások	Felújítás időpontja
Egyéb javaslatok	
<p>A kút rácsára dobált szemét eltávolítása szükséges.</p> 	
Fotók	
	

Sorszám	Köztárgy neve	Cím	Védettségi fok	Javasolt védettségi fok
2.	Ásott kút	Ellés-parti monostornál lévő ásott kút Hrsz. 0607/10	Helyi egyedi védelem	-



Leírás, jellemzők	Műszaki állapot	Megjegyzés
A téglából kirakott kút felépítmény nélküli, „fafedővel” van letakarva.	Felújítandó	
Védendő érték	Környezet leírása	
Az ásott kút.	Ellés-parti monostortól északkeletre, mintegy 10-20 méterre lévő ásott kút ártéri erdő környezetében található.	

Helyszínrajz



Fotók

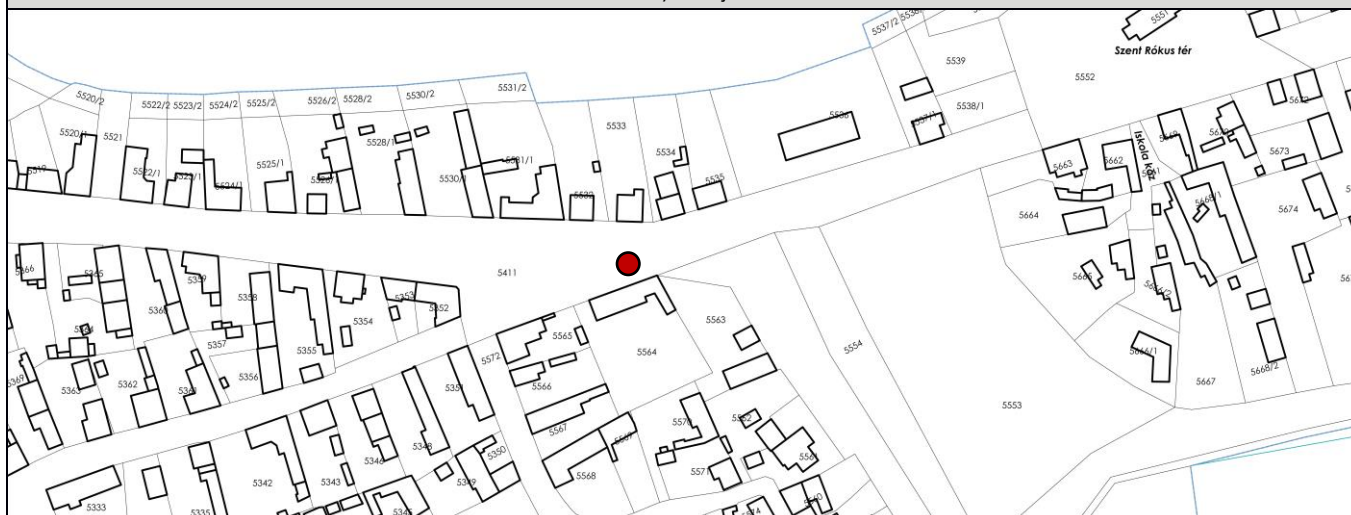


Felújítási, helyreállítási javaslatok		
Köztárgy restaurálása	Közterület rendezés	
A hiányzó téglaelemek pótlása a kút felső peremén	A kút megközelíthetőségének biztosítása	
Környezetrendezés	Egyéb	
	Felépítmény építése a balesetveszély elkerülése végett	
Támogatások	Felújítás időpontja	
Egyéb javaslatok		
Fotók		
<div>   </div>		

Sorszám	Köztárgy neve	Cím	Védettségi fok	Javasolt védettségi fok
3.	Ártézi kút	Szent János tér 1. Hrsz. 5411	Helyi egyedi védelem	-

Leírás, jellemzők	Műszaki állapot	Megjegyzés
Az álló alumínium öntvénykutat cseréppel fedett, fa szerkezetű felépítménnyel vették körbe.	Megfelelő	A XX. század első felében zajló városrendezés során a régi piacteret parkosították, a hosszanti főutengely utcáit rendezték, szélesítették, csatornázták. A vízellátás megoldására több tucat artézi kutat is fúrtak. A jelenlegi működő kutak közül a Szent János téren lévő artézi kút közkedvelt vízvételi helyként működik ma is a lakosság körében. Az ivóvíz vizsgálati jegyzőkönyv 2019.07.09-én készült. A jegyzőkönyv kifüggesztésre került a felépítmény belsejében, a kút felett.
Védendő érték	Környezet leírása	
A dískút a felépítményével együtt.	A Szent János tér szélén, az út mellett található a kút. Mellette fapadok asztallal, faszemetes, útjelzők, fém kerékpártámaszok és kerékpártartók találhatók.	



Helyszínrajz



Fotók



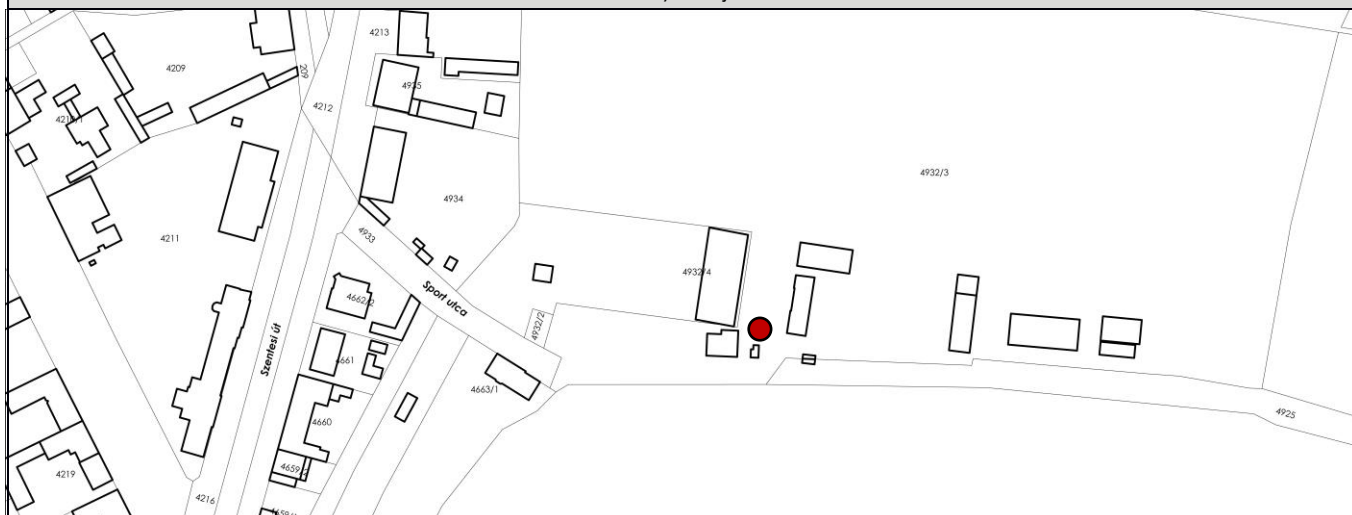
Felújítási, helyreállítási javaslatok

Köztárgy restaurálása		Közterület rendezés	
Faszerkezet tisztítása, festése		Forgalomlassítás érdekében pl. forgalomlassító küszöb (fekvőrendőr) elhelyezése a kút közelében, burkolt felületű parkolók kialakítása	
Környezetrendezés		Egyéb	
<p>A környezet rendezett fenntartása.</p> <p>A kutat virágládákba ültetett virágok díszítik a felépítmény mellvédfalán, ezek folyamatos ápolást, gondozást igényelnek.</p>			
Támogatások		Felújítás időpontja	
Egyéb javaslatok			
Fotók			
<div>   </div>			

Sorszám	Köztárgy neve	Cím	Védettségi fok	Javasolt védettségi fok
4.	Ártézi kút	Sporttelep, Sport utca 2. Hrsz. 4932/3	Helyi egyedi védelem	-

Leírás, jellemzők	Műszaki állapot	Megjegyzés
A kékre festett, álló közkutat téglalából épített alacsony kútgyűrű veszi körbe.	Felújítandó	A XX. század első felében zajló városrendezés során a régi piacteret parkosították, a hosszanti főtengety utcáit rendezték, szélesítették, csatornázták. A vízellátás megoldására több tucat artézi kutat is fúrtak. A jelenlegi működő kutak közül a Sport utcában lévő artézi kút közkedvelt vízvételi helyként működik ma is a lakosság körében. A jegyzőkönyv nem került kifüggesztésre került a kút közelében.
Védendő érték	Környezet leírása	
A kút a téglából készült kútgyűrűvel együtt.	A sportpálya bejárata előtt, a kerítéshez közel, padnál található a kút.	

Helyszínrajz



Fotók



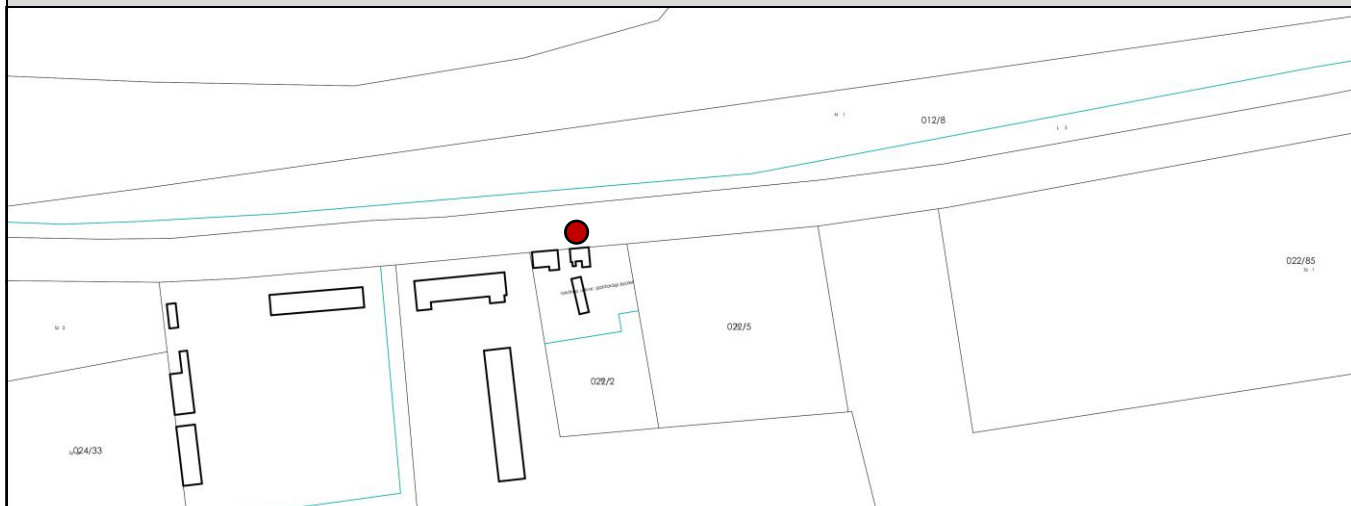
Felújítási, helyreállítási javaslatok

Köztárgy restaurálása		Közterület rendezés	
A kút festése, a kútgyűrű téglaelemeinek pótlása		Járda javítása	
Környezetrendezés		Egyéb	
A környezet rendezett fenntartása, a kút melletti pad átfestése			
Támogatások		Felújítás időpontja	
Egyéb javaslatok			
Fotók			

Sorszám	Köztárgy neve	Cím	Védettségi fok	Javasolt védettségi fok
5.	Ártézi kút	Külterület, Kistrét Hrsz. 022/2	Helyi egyedi védelem	-

Leírás, jellemzők	Műszaki állapot	Megjegyzés
A csap betonelemekből épült falba lett beépítve. A kút kisméretű téglákból épített, négyzetes formájú építmény	Felújítandó	A XX. század első felében zajló városrendezés során a régi piacteret parkosították, a hosszanti főtengety utcáit rendezték, szélesítették, csatornázták. A vízellátás megoldására több tucat artézi kutat is fúrtak. A jelenlegi működő kutak közül a Kistrétben lévő artézi kút közkedvelt vízvételi helyként működik ma is a lakosság körében. Az ívóvíz vizsgálati jegyzőkönyv 2019.07.09-én készült. A jegyzőkönyv kifüggesztésre került a tégláépítmény fölkéjében, a csap felett.
Védendő érték	Környezet leírása	
A kút	A Kistrétben, a Holt-Tisza mellett vezető út mellett található a közkút.	

Helyszínrajz



Fotók

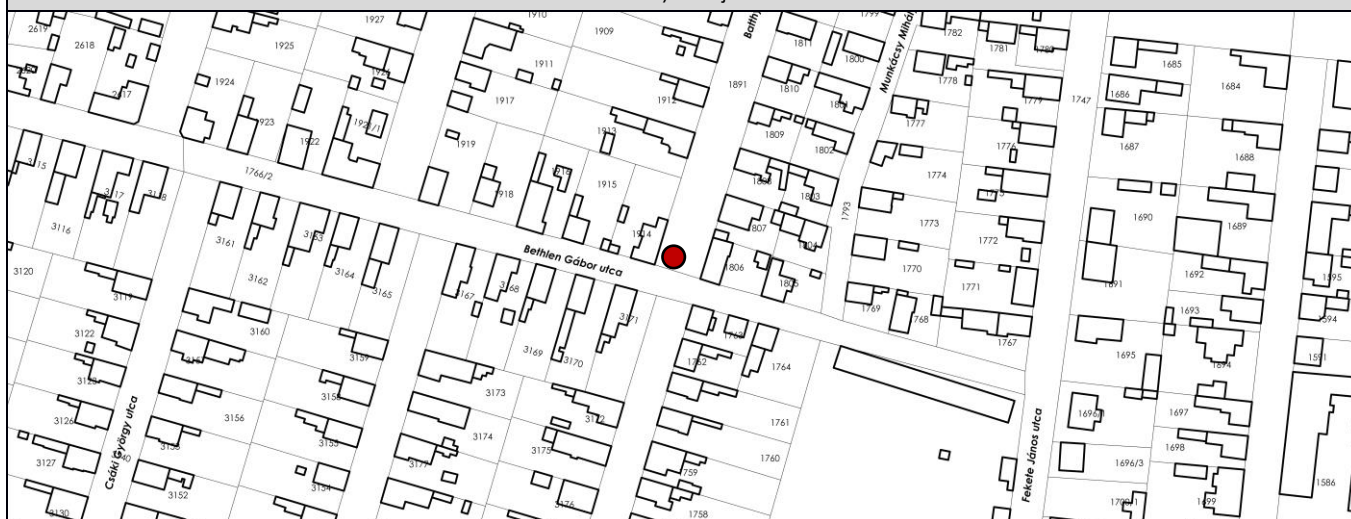


Köztárgy restaurálása	Közterület rendezés	
A csapként funkcionáló cső cseréje igényes csapra, betonfal helyett téglafal építése, kút hiányzó téglaelemeinek pótlása	Beton járólapok helyett igényes térburkolat a kút környezetében, valamint burkolt felületű parkolók kialakítása, kerékpártámaszok elhelyezése	
Környezetrendezés	Egyéb	
A környezet rendezett fenntartása		
Támogatások	Felújítás időpontja	
Egyéb javaslatok		
Fotók		

Sorszám	Köztárgy neve	Cím	Védettségi fok	Javasolt védettségi fok
6.	Ártézi kút	Batthyány utca és Bethlen Gábor utca sarka Hrsz. 1891	Helyi egyedi védelem	-

Leírás, jellemzők	Műszaki állapot	Megjegyzés
A kút téglaelemekből készült íves záródású építmény, két mellvédfallal szegélyezve. Felette pergola került elhelyezésre.	Megfelelő, de kisebb javítások szükségesek	A XX. század első felében zajló városrendezés során a régi piacteret parkosították, a hosszanti főtengety utcáit rendezték, szélesítették, csatornázták. A vízellátás megoldására több tucat artézi kutat is fúrtak. A jelenlegi működő kutak közül a Bethlen Gábor és a Batthyány utca kereszteződésében lévő artézi kút közkedvelt vízvételi helyként működik ma is a lakosság körében. Az ívóvíz vizsgálati jegyzőkönyv 2019.07.09-én készült. A jegyzőkönyv kifüggesztésre került a téglaeépítmény fölkéjében, a csap felett.
Védendő érték	Környezet leírása	
A kút építményével együtt	A Batthyány utcában, a Bethlen Gábor utcai útkereszteződés előtt, az út mellett található a felépítménnyel ellátott kút. Mellette fémkorlátokat helyeztek el feltehetőleg kerékpártámaszokként.	

Helyszínrajz



Fotók




Köztárgy restaurálása		Közterület rendezés	
Faszerkezet festése, a hiányzó árnyékolószerkezeti elem pótlása, mellvéd fafedésének lefestése, letört/kifagyott téglaelemek pótlása, cseréje		Betonfelület helyett térburkolat a kút környezetében, valamint burkolt felületű parkolók kialakítása	
Környezetrendezés		Egyéb	
A környezet rendezett fenntartása, kerékpártámaszok festése			
Támogatások		Felújítás időpontja	
Egyéb javaslatok			
Fotók			

Sorszám	Köztárgy neve	Cím	Védettségi fok	Javasolt védettségi fok
7.	Ártézi kút	Körös-torok üdülőterület Hrsz. 5951	Helyi egyedi védelem	-

Leírás, jellemzők	Műszaki állapot	Megjegyzés
A kút alacsony mellvédmagasságú kőlapokkal burkolt betonépítmény	Felújítandó	A XX. század első felében zajló városrendezés során a régi piacteret parkosították, a hosszanti főtenhely utcáit rendezték, szélesítették, csatornázták. A vízellátás megoldására több tucat artézi kutat is fúrtak. A jelenlegi működő kutak közül a Körös-toroki üdülőterületen lévő artézi kút közkedvelt vízvételi helyként működik ma is a főképp a strandolók körében. Az ívóvíz vizsgálati jegyzőkönyv nem került kifüggesztésre.
Védendő érték	Környezet leírása	
A kút	A Körös-torok üdülőterületen a kerékpártárolók és a Kőcsárda között, az út mentén	

Helyszínrajz



Felújítási, helyreállítási javaslatok		
Köztárgy restaurálása		Közterület rendezés
<p>A csapként funkcionáló cső cseréje igényes csapra, a sérült betonfal javítása, a kilátszó műanyag csővezeték eltakarása, elfalazása</p>		
Környezetrendezés		Egyéb
<p>A környezet rendezett fenntartása</p>		
Támogatások		Felújítás időpontja
Egyéb javaslatok		
Fotók		
		

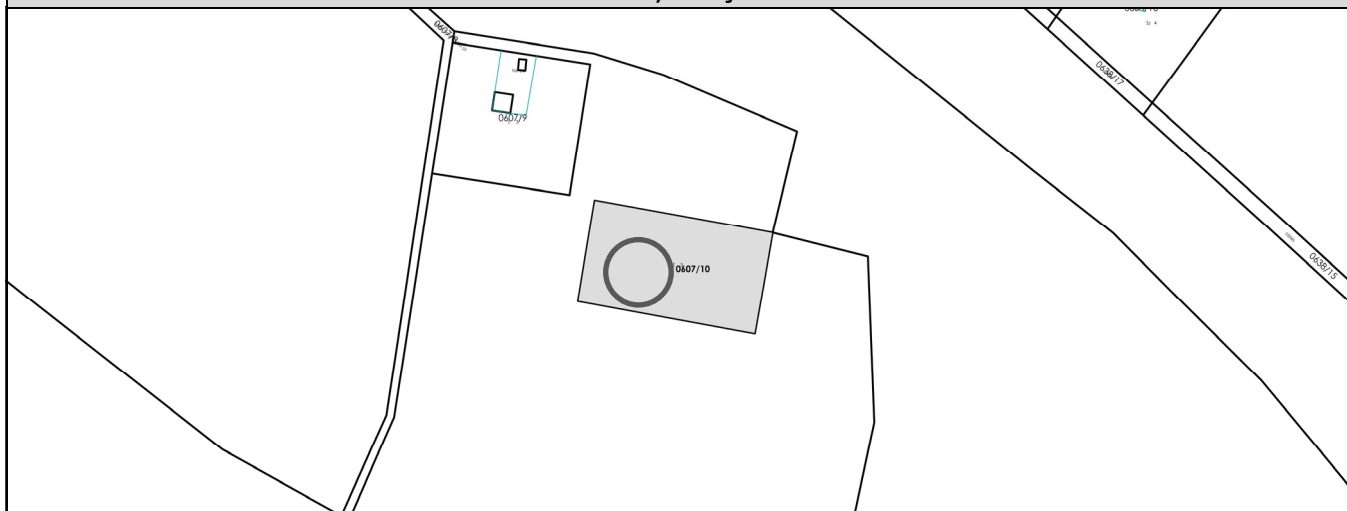
Készítette: Varga Júlia főépítész

Műemléki védelemre javasolt épület és köztárgy					
SORSZÁM	NÉV	HRSZ.	CÍM	MEGNEVEZÉS	VÉDETTSÉGI FOK
1.	Ellés-parti monostor	0607/10	külterület	egyházi építészeti emlék	Műemléki védelemre javasolt
2.	Halászház	5851/1	Ék köz 8.	népi építészeti emlék, lakóház	Műemléki védelemre javasolt
3.	Halászház	5845	Ék utca 16.	népi építészeti emlék, lakóház	Műemléki védelemre javasolt
4.	Halászház	5729	Gát utca 6.	népi építészeti emlék, lakóház	Műemléki védelemre javasolt
5.	Halászház	5726	Öregvár utca 10.	népi építészeti emlék, lakóház	Műemléki védelemre javasolt
6.		5576	Könyök utca 16.	népi építészeti emlék, lakóház	Műemléki védelemre javasolt
7.	„Fahíd” / pontonhíd / hajóhíd	0739	külterület	közlekedési műtárgy	Műemléki védelemre javasolt
8.	Nepomuki Szent János szobor	0737	Csépa felé, a pontonhídra vezető úton, a gát tetején	szobor	Műemléki védelemre javasolt

Sorszám	Hrsz.	Cím	Megnevezés	Védettségi fok	Javasolt védettségi fok
1.	0607/10	külterület	Ellés-parti monostor: Egyházi építészeti emlék	-	Műemlék

Funkció	Beépítés	Szintszám	Tetőforma, -héjazat	Nyílászárók	Lábazat
Régészeti lelőhely	Szabadon álló	-	-	-	-
Melléképület			Pince	Kapu, kerítés	Kút
-			-	-	Van (ásott)
Leírás, jellemzők, védendő érték			Műszaki állapot	Megjegyzés	
Magyarországon a középkori monostorok nagy része megsemmisült. Az ellési monostorrom egyike az alföldi tájon megmaradt kevés középkori műemlékeknek. Az írott forrásokban 1306 óta szereplő monostor a 11. századtól a 16. század közepéig állt fenn. *			Megfelelő	-	

Helyszínrajz



Fotók



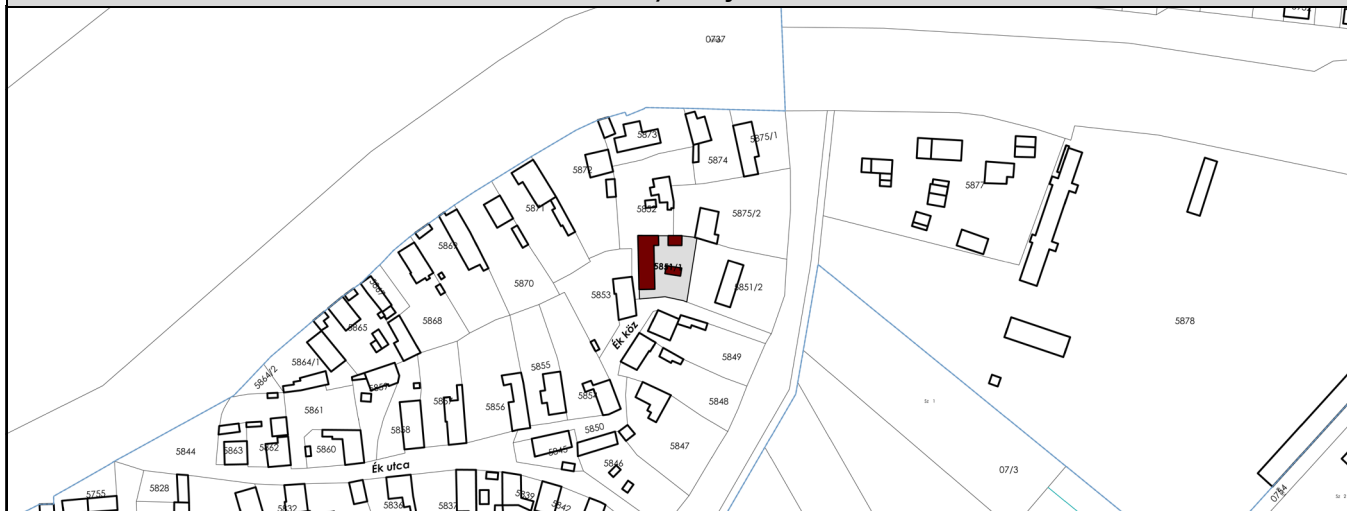
(Fotó: Révész Gábor)

Felújítási, helyreállítási javaslatok			
Tető	Homlokzat	Nyílászárók	Egyéb
-	-	-	A környezet, a monostorromhoz vezető út és az információs táblák folyamatos karbantartása szükséges. Útjelzők kiépítése.
Melléképület	Pince	Kapu, kerítés	
-	-	-	
Támogatások			Felújítás időpontja
Tulajdonviszony			
Magyar Állam tulajdona			
Egyéb javaslatok			
<p>* „Csongrádtól ÉNy-ra, a Tisza túlsó (bal) oldalán, a hajóhídtól fölfelé kb. 3 kilométerre láthatók maradványai. Olyan magas homok-agyag-dombon helyezkedik el, hogy a folyó legmagasabb vízállásánál sem kerül víz alá. A terület eredetileg a Tisza jobb oldalán, egy keskeny, U alakú félszigeten volt. Évszázadok folyamán a nyitott végek egyre jobban közeledtek egymáshoz, majd a keskeny földcsík átszakadt és a monostor szigeten maradt. Sok évvel később, a folyó medrének alakulása során a túlsó oldalhoz lefűződött. A gátépítés során az árterületre került. Első említése 1306 (Elleusmonustura). A Bor–Kalán nemzetség birtoka és nemzetségi monostora. A nemzetség Ellés/Ehellős (Achilleus) nevű tagja (az Ellési család őse) alapította (Karácsonyi J.). 1306-ban a Bor nemzetségbeli Izsép fia László és Szeri Sándor fia, István, valamint Pósa és Márk zálogba adta Kopasz nádornak 200 M. a magyaroknak és a kunoknak okozott kártételek kifizetéséig, 1326-ban Szeri Pósa tiltakozott, hogy rokonai, Bor fiai és Og fiai a birtokot és a monostort (Elleusmonustra, Helleus monastra) a kegyurasággal együtt el akarják adni a rokon Sándor fiainak Márknak és Istvánnak, holott ez örökjogon (iure hereditario) őt illeti. Az adásvétel mégis létrejöhett, mert Márk és István lettek az Ellési család megalapítói (Győrffy Gy.). Az újabb ásatások adatai szerint a monostor építését a 11. század végénél korábbra nem keltezhetjük (Pávai É.). Ez az idézett 14. századi oklevelekkel együtt azt a véleménycsoportot (Karácsonyi J., Horváth F.) látszik erősíteni, mely szerint a Bor–Kalán nemzetség Tisza menti (és dél-alföldi) birtoklása a 11. század végénél korábbra nem tehető. A múlt század végén a romjai még álltak. Az 1990-ben megindult és azóta is folyamatos ásatást megelőzően a lelőhelyen néhány helyszíni szemlén, terepbejáráson túl régészeti kutatás nem történt. A legújabban megismert alaprajzi elrendezés alapján valószínűen bencés monostor lehetett. Az ásatás eredményeiről egyelőre keveset tudunk. Pávai Éva a monostor épületei alatt a 11. század első felére keltezhető település maradványait tárta föl. Háromhajós, bazilikális alaprajzú templom, északi oldalán sekrestyével. A 11. század végén vagy a 12. század első évtizedeiben a Bor–Kalán nemzetség egy korai tagja építette. A falak alapozása döngölt agyagrétegekre rakott édesvízi (holocén) mészkő. Később a hajó nyugati zárófalához toronypárt és átriumot építettek. A tornyok alapozása döngölt agyagra rakott téglá. Ezt követően építették a templom déli feléhez csatlakozó kolostort, melynek kerengője közepén díszkút állt. A sekrestye helyén félköríves záródású oldalkápolnát emeltek. Az épületek egy részét a monostor egy későbbi időszakában kb. három méter mély sáncárokkal vették körül. Az ásató a régészeti leletanyag alapján föltételezi, hogy az épületek a 16. század közepéig használatban voltak, ekkorra az épületegyüttest a törökök erődként használhatták. Az előkerült kőfaragvány-töredékek a 11. századra keltezhetőek (Pávai É.). Az is fölmerült, hogy a monostortól északkeletre, 3 km-re Csongrád–Várháton feltárt tégláégető kemencékben készült a monostor építéséhez használt építőanyag. A legutóbb föltárt (1987) tégláégető archaeomágneses adata szerint az égetés ideje a 13–14. század fordulójára tehető (Lőrinczy G.). A templom és kolostor épületeitől távolabb, a domb nyugati szélén kis méretű, patkóíves szentélyzáródású templomot tártak föl. A két templom körül eddig 320 sír került elő, a sírletek között jelentős a 13. század közepéről való Limoges-i készítésű körmeneti kereszt Mária figurája.” (Forrás: Csongrád Megye Építészeti Emlékei, szerző: Dömötör János-Dudás Lajos-Halmágyi Pál, szerkesztő: Tóth Ferenc // Farkas Ignác - 2000)</p>			
Fotók			


Sorszám	Hrsz.	Cím	Megnevezés	Védettségi fok	Javasolt védettségi fok
2.	5851/1	Ék köz 8.	Halászház	-	Műemlék

Funkció	Beépítés	Szintszám	Tetőforma, -héjazat	Nyílászárók	Lábazat
Lakóház	Oldalhatáron álló, előkertes	Földszint (+tetőtér)	Náddal fedett nyeregtető díszes szegélyű deszkaoromzattal, napsugaras díszítéssel cserepezett, csipkézett vízvetődeszkával	Főhomlokzaton két sötétbarnára festett, fa szerkezetű nyílászáró	Sötétszürkére (venyigefeketére) meszelve
Melléképület			Pince	Kapu, kerítés	Kút
Fehérre meszelt melléképítmények nádfedéssel, cserepezett gerinccel (gépjárműtároló és fedett teraszos műhely)			-	Sötétbarnára festett tömör deszka- és léckerítés tégl- és betonlábazaton, színesre festett virágokkal	-
Leírás, jellemzők, védendő érték			Műszaki állapot	Megjegyzés	
Tégla alaprajzú, fehérre meszelt, földszintes halászház, nádfedéses nyeregtetővel, díszes deszkaoromzattal (utólag háromszög alakú tetőtéri ablakkal, feszülettel kiegészítve). Épült feltehetően a 19. században. Népi építészeti emlék és művészlakás.			Jó műszaki állapotban lévő épület.	A helyszínelés és a felvételek készítésének időpontja: 2021.08.16. Ellenőrzés: 2022.09.29. Az épület elemzése külső szemrevételezéssel készült.	

Helyszínrajz



Fotók

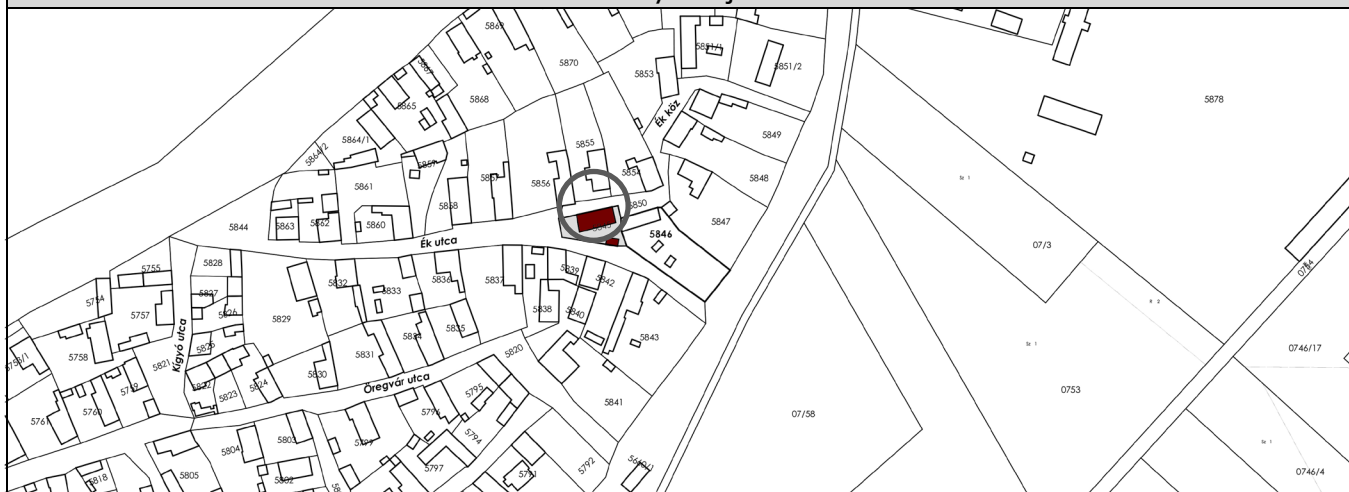


Felújítási, helyreállítási javaslatok			
Tető	Homlokzat	Nyílászárók	Egyéb
-	-	-	-
Melléképület	Pince	Kapu, kerítés	
-	-	Kerítés lábazati vakolatának javítása	
Támogatások			Felújítás időpontja
Tulajdonviszony			
Magántulajdon			
Egyéb javaslatok			
Fotók			

Sorszám	Hrsz.	Cím	Megnevezés	Védettségi fok	Javasolt védettségi fok
3.	5845	Ék utca 16.	Halászház	-	Műemlék


Funkció	Beépítés	Szintszám	Tetőforma, -héjazat	Nyílászárók	Lábazat
Lakóház	Sarkon, oldalhatáron álló, előkertes	Földszint	Náddal fedett nyeregtető deszkaoromzattal, cserépfedésű tornác	Főhomlokzaton nagy méretű nyílászáró zsalugáterrel, tornácra vezető ajtóval	Szürkére festve (kerítés: zsalukő, tégla)
Melléképület			Pince	Kapu, kerítés	Kút
Udvarban, oldalsó kerítés mentén			-	Sötétbarnára festett tömör deszkakerítés fehérre meszelt tégla kerítés, 2 kapuoszlop cserépfedéssel	-
Leírás, jellemzők, védendő érték			Műszaki állapot		Megjegyzés
Tégla alaprajzú, fehérre meszelt, földszintes halászház, nádfedéses nyeregtetővel. Cserépfedésű tornác utólag beépítésre került. Épült feltehetően a 19. században. Népi építészeti emlék.			Felújítandó. A tulajdonos elmondása szerint az elmúlt 1-2 évben erősen romlott az épület állapota. A keleti főfal idén olyan mértékben megrepedt, hogy az a többi falat is kimozdította a helyéről. Elmozdult az épület dél felé.		A helyszínelés és a felvételek készítésének időpontja: 2022.09.03. Az épület elemzése külső szemrevételezéssel készült.

Helyszínrajz



Fotók

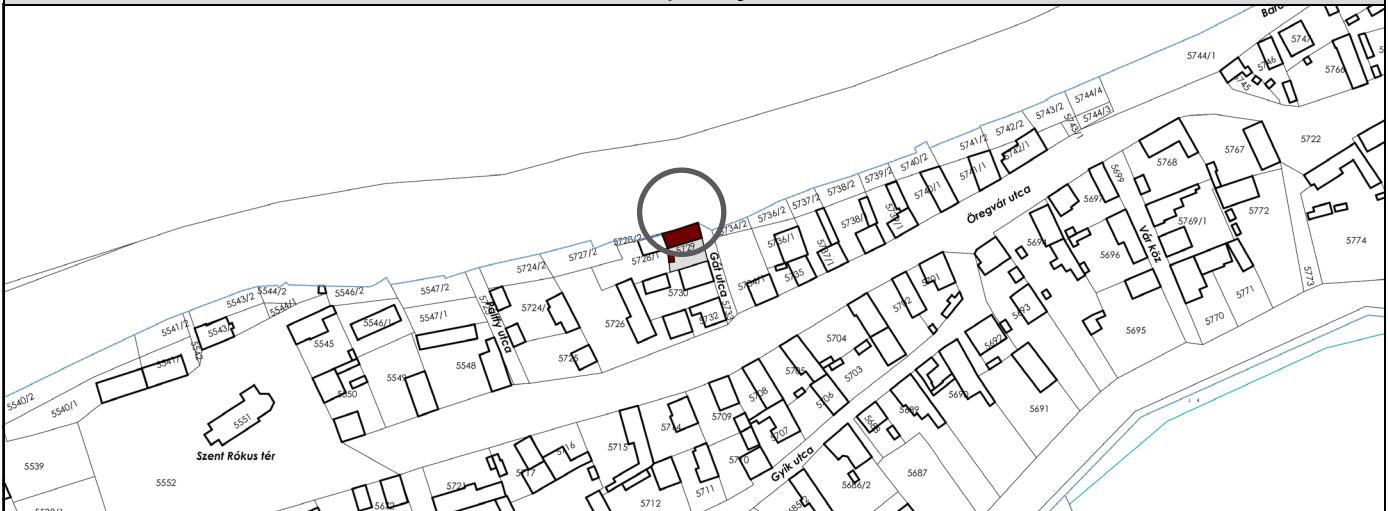


Felújítási, helyreállítási javaslatok			
Tető	Homlokzat	Nyílászárók	Egyéb
Oromfalak deszkáinak festése	Meszelés, lábazat sötét színre történő átfestése, tornác kialakításának felülvizsgálata	Eredeti főhomlokzat visszaállítása: nyílászáró/k elhelyezése az eredeti kialakításnak megfelelően	Tartószerkezeti megerősítés, nyílászárók záródásának megoldása
Melléképület	Pince	Kapu, kerítés	
-	-	Falazott kerítés vakolatjavítása, meszelése	
Támogatások			Felújítás időpontja
Tulajdonviszony			
Magántulajdon			
Egyéb javaslatok			
Fotók			
			

Sorszám	Hrsz.	Cím	Megnevezés	Védettségi fok	Javasolt védettségi fok
4.	5729	Gát utca 6.	Halászház	-	Műemlék

Funkció	Beépítés	Szintszám	Tetőforma, -héjazat	Nyílászárók	Lábazat
Lakóház	Oldalhatáron álló	Földszint	Náddal fedett nyeregtető deszkaoromzattal, 3 szív alakú bevilágító nyílással	Főhomlokzat egyablakos: zöldre festett fa szerkezetű, osztott nyílászáró téglakönyöklővel	Vörösesbarnára meszelve
Melléképület			Pince	Kapu, kerítés	Kút
-			-	Sötétbarnára festett tömör deszkakerítés	-
Leírás, jellemzők, védendő érték			Műszaki állapot		Megjegyzés
Téglalap alaprajzú, fehérre meszelt, földszintes halászház, nádfedéses nyeregtetővel, deszkaoromzattal. Épült feltehetően a 19. században. Népi építészeti emlék.			Állagmegóvás, kisebb javítások szükségességek.		A helyszínelés és a felvételek készítésének időpontja: 2021.08.16. Ellenőrzés:2022.09.29. Az épület elemzése külső szemrevételezéssel készült.

Helyszínrajz



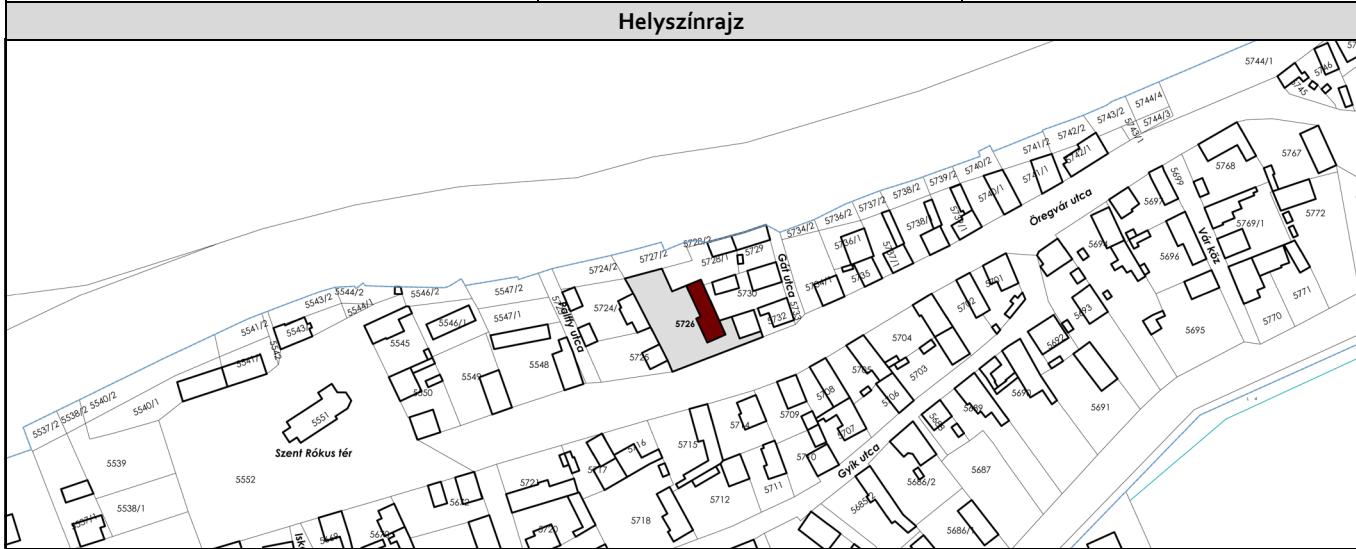
Fotók





Felújítási, helyreállítási javaslatok			
Tető	Homlokzat	Nyílászárók	Egyéb
Szegélydeszka festése, nádazás javítása, cseréje	-	Festés	-
Melléképület	Pince	Kapu, kerítés	
		Festés	
Támogatások			Felújítás időpontja
Tulajdonviszony			
Magántulajdon			
Egyéb javaslatok			
Fotók			

Sorszám	Hrsz.	Cím	Megnevezés	Védettségi fok	Javasolt védettségi fok
5.	5726	Öregvár utca 10.	Halászház	-	Műemlék

Funkció	Beépítés	Szintszám	Tetőforma, -héjazat	Nyílászárók	Lábazat
Lakóház	Oldalhatáron álló, előkertes	Földszint	Náddal fedett nyeregtető díszes deszkaoromzattal (fadszléccel ellátva bevilágító nyílásokkal készült utólagos rádeszkázással)	Főhomlokzat egyablakos: sötétbarnára és fehérre festett fa szerkezetű, osztott nyílászáró	Sötétszürkére (venyigefeketére) meszelve
Melléképület			Pince	Kapu, kerítés	Kút
Utólag épített, cseréppel fedett kamraépület a lakóépület folytatásában (önkormányzat árvízi kárelhárításából)			-	Sötétbarnára festett tömör deszkakerítés	-
Leírás, jellemzők, védendő érték			Műszaki állapot		Megjegyzés
Téglaalap alaprajzú, fehérre meszelt, földszintes halászház, nádfedéses nyeregtetővel (korábban cserepezett gerinccel), jelenleg díszes deszkaoromzattal. Tornáca téglapilléres és mellvéddel ellátott. Kemencéje elbontásra került (30-40 éve, azóta gázfűtést használnak). Épült feltehetően a 19. században. Népi építészeti emlék.			2002 évtől lett fokozatosan helyreállítva részben az eredeti állapotban régi rajzok alapján. (Forrás: Palásti Tanár Úr anyaga.) Anyagiak hiányában főként csak a külső előlő traktusok lettek helyreállítva.		A helyszínelés és a felvételek készítésének időpontja: 2021.08.16. Ellenőrzés:2022.09.30. Az épület elemzése külső szemrevételezéssel és a tulajdonos adatszolgáltatása alapján készült.



Felújítási, helyreállítási javaslatok			
Tető	Homlokzat	Nyílászárók	Egyéb
Nádfedés javítása (szélvihar megrongálta)	Szerkezeti megerősítés (aláfalazás hiányos, helyenként omladozó állapotú, főként a hátsó traktus).	Egységes, épülethez illő nyílászárók beépítése	Belső felújítás (a belső szoba álmennyezetes, omladozó falú, padlózat nélküli) és a vízvezeték, elektromos hálózat felújítása szükséges.
Melléképület	Pince	Kapu, kerítés	
-	-	-	
Támogatások			Felújítás időpontja
Tulajdonviszony			
Magántulajdon			
Egyéb javaslatok			
<div style="display: flex; justify-content: space-around;">   </div> <p style="text-align: center;">(Felvételek: Kálmán István – 2002 és 2010)</p>			
Fotók			

Készítette: Varga Júlia főépítész

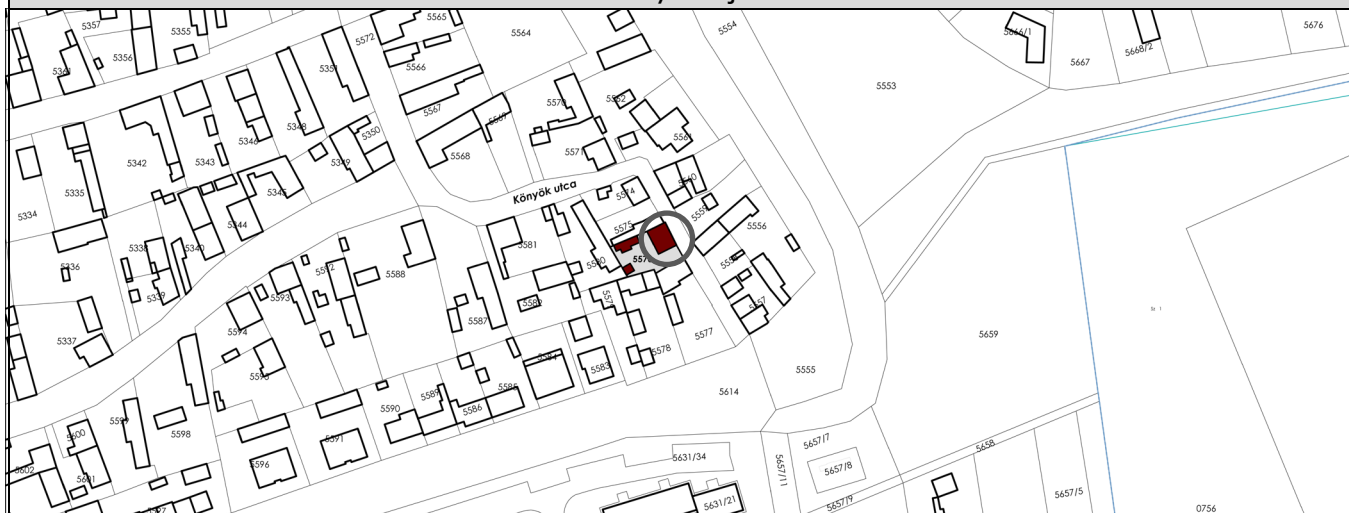


(Felvételek: Kálmán István – 2020)

Sorszám	Hrsz.	Cím	Megnevezés	Védettségi fok	Javasolt védettségi fok
6.	5576	Könyök utca 16.	Népi építészeti emlék, lakóház	-	Műemlék

Funkció	Beépítés	Szintszám	Tetőforma, -héjazat	Nyílászárók	Lábazat
Lakóház	Oldalhatáron álló	Földszint	Náddal fedett nyeregtető cserepezett gerinccel, deszkaoromzattal, déli oldalon padlásfeljáróval	Utcai homlokzaton két, sötétbarnára festett, fa szerkezetű, osztott nyílászáró, egyik bemélyített, szúnyoghálós, másik belül rácsozott	Sötétbarnára meszelve
Melléképület			Pince	Kapu, kerítés	Kút
Udvarban több melléképítmény			-	Sötétbarnára festett fémkerítés kis- és nagykapuval, téglakerítés	-
Leírás, jellemzők, védendő érték			Műszaki állapot		Megjegyzés
Oldalhatáron álló, hosszabb homlokzatával utcavonalra épített téglalap alaprajzú, fehérre meszelt, földszintes lakóépület, nádfedéses nyeregtetővel, deszkaoromzattal. Épült feltehetően a 19. században. Népi építészeti emlék.			Megfelelő, kisebb javítások szükségesegek.		A helyszínelés és a felvételek készítésének időpontja: 2021.08.17. Ellenőrzés:2022.09.30. Az épület elemzése külső szemrevételezéssel készült.

Helyszínrajz



Felújítási, helyreállítási javaslatok			
Tető	Homlokzat	Nyílászárók	Egyéb
Szegélydeszka és oromdeszkázat festése, nádazás javítása	-	Bemélyített ablak átfestése	-
Melléképület	Pince	Kapu, kerítés	
		Fémkerítés helyett sötétbarnára festett tömör deszkakerítés	
Támogatások			Felújítás időpontja
Tulajdonviszony			
Magántulajdon			
Egyéb javaslatok			
Fotók			

Sorszám	Köztárgy neve	Cím	Védettségi fok	Javasolt védettségi fok
7.	Közlekedési műtárgy: „Fahíd” (pontonhíd, hajóhíd)	Csongrád – csépai országút Tiszán átvivő szakasza Hrsz.0735 út része (Hrsz. 0739 -Tisza)	-	Műemlék

Leírás, jellemzők	Műszaki állapot	Megjegyzés
A köznyelvben fahídként emlegetett híd napjainkban a fa útpálya kivételével vasszerkezetű hídként szolgálja a Tisza két partja közötti áttjárást. *	Megfelelő	December közepétől és február végéig a hidat komp helyettesíti.
Védendő érték	Környezet leírása	
A hajóhíd az egykori két hídpénztárral.	Ártéri erdők és a Tisza folyó környezetében	


Helyszínrajz



Fotók



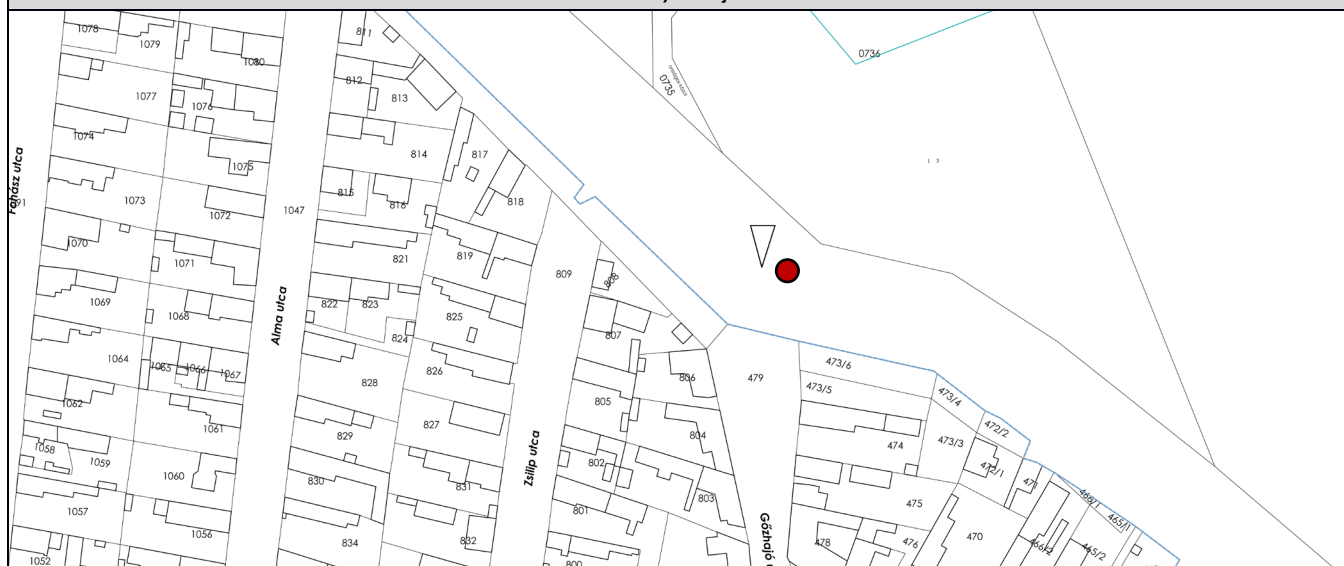
(Fotó: Révész Gábor)

Felújítási, helyreállítási javaslatok	
Köztárgy restaurálása	Közterület rendezés
-	-
Környezetrendezés	Egyéb
Általános környezetrendezés, Tisza gyalogosok számára megközelíthetőségének, illetve pihenőhelynek a kiépítése	A két oldalon felépült egykori hídpénztár (vámház) helyreállítása
Támogatások	Felújítás időpontja
Egyéb javaslatok	
<p>* „Csongrád város mellett, a Zsinór és a Gőzhajó utca folytatásaként a csongrád–csépai országút Tiszán átvívó szakasza. A Csongrádhoz tartozó, de a Tisza túloldalán lakó nagyréti közbirtokosság vásárolta meg 1896 márciusában az Esztergomnál feleslegessé vált hajóhid egy részét, 5 hídosztályt. Minden osztály 3 tölgyfahajóra volt építve. Budapesttől a csongrádi hajóvontatók vontatták haza a Dunán és a Tiszán. Augusztus végére a híd föl volt állítva, a korábbi Bodor szigeti komp helyén. Az É–D-i tájolású híd leírása az 1912. évi műleírás és helyszínrajz alapján: Teljes hossza 223,6 m, a hídpálya szélessége 7,8 m, melyből egyik oldalon a gyalogjárók részére 1,8 m-rel volt különítve. A hídfő Csongrád felől vasbeton falazatú, s ettől 9,14 m, távolságonként 5 hídjárom volt, melyek az ártér fölött a hídpályát tartották. A túlsó parton 8,3 m tölgyfa szerkezetű följáró a hídfőre. A meder fölötti híd erős horgonyokkal volt rögzítve. A középső két hajóosztály, a hajó és a tutajforgalom számára jobbra-balra nyitható volt 58,6 m szélességben, ezeket csörlőkkel mozgatták. A víz magasságának megfelelően mind a hajókon, mind a hídjármokon, a hídpálya le-föl állítható. Tétre a híd mozgatható részét a téli kikötőbe vontatták, helyette komp közlekedett. 1919 nyarán a román ágyúk tüzetől a híd kilenc hajója elsüllyedt, három súlyosan megrongálódott. Helyreállításakor takarékosági okokból csak egy nyomsárvot hagytak meg. A Tisza mederváltozása miatt 1932-ben a híd áthaladó vonalát megváltoztatták. 1936 nyarán villanyvilágítással látták el. 1944 októberében fölrobbantották. Az új híd katonai pontonokra épült, 1949 júniusában avatták. Ma kilenc pár, fémből készült, zárt úszótesten áll, közepén egy rész nyílik, ezt hajó mozgatja. A téli forgalmat most is komp, vagy dereglye látja el.” (Forrás: Csongrád Megye Építészeti Emlékei, szerző: Dömötör János-Dudás Lajos-Halmágyi Pál, szerkesztő: Tóth Ferenc // Farkas Ignác - 2000)</p>	
Fotók	
	
(Fotó: Révész Gábor)	

Sorszám	Köztárgy neve	Cím	Védettségi fok	Javasolt védettségi fok
8.	Nepomuki Szent János szobor a pontonhídnál	Csépa felé, a pontonhídra vezető úton, a gát tetején Hrsz.0737		Műemlék



Leírás, jellemzők	Műszaki állapot	Megjegyzés
Ezt a szobort 1992. május 16-án szentelték meg Zsótér Antal és Urbán Gábor plébánosok. A talapzatot az akkori szoborral 1904-ben állították. Az 1919-es román megszálló katonák ezt az alkotást szétlőtték. A talapzatot Máté István szobrászművész összeragasztotta, a szobrot pedig műkőből készítette.	Megfelelő.	Felírva: 2021.04.29. A szobor eredetiként 1729-ben Aradon - ahol még ma is áll-és Tihanyban lett felállítva és ennek a másolatát készítette el a művész műkőből.
Védendő érték	Környezet leírása	
A szobor.	A pontonhídra vezető út jobb oldalán, a gát tetején fém kerítéssel körülvéve, tujával és más dísnövénnyel beültetve a kiskertben áll a szobor.	

Helyszínrajz



Fotók



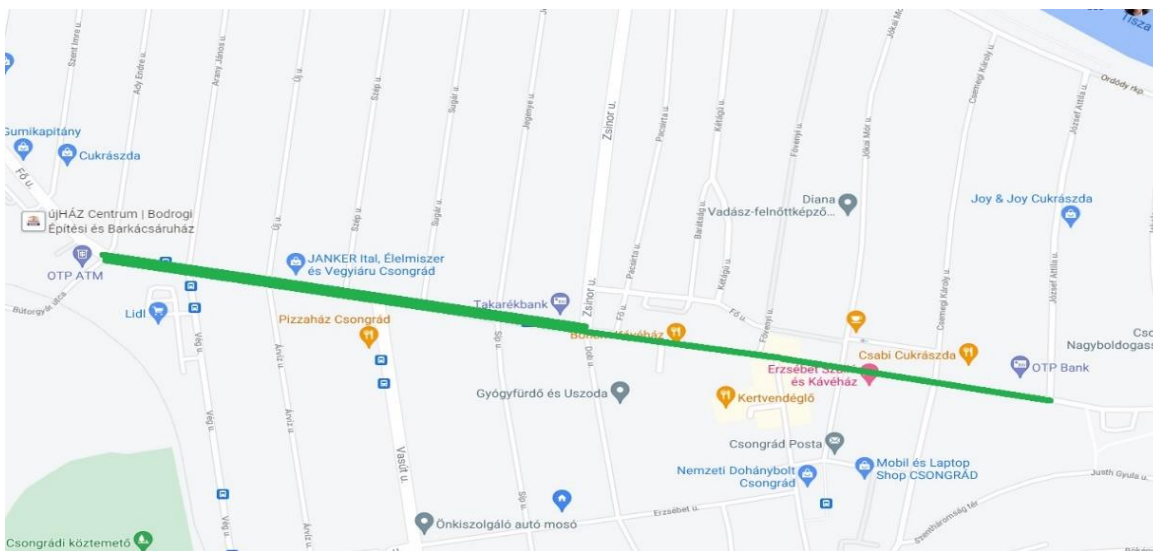
Felújítási, helyreállítási javaslatok		
Köztárgy restaurálása	Közterület rendezés	
Tisztítást és állagmegóvást, festést kellene elvégezni a szobron.		
Környezetrendezés	Egyéb	
Fásszárú növények túlbujjázása, távolabbra kell ültetni őket.		
Támogatások		Felújítás időpontja
Egyéb javaslatok		
Fotók		
<div>   </div>		

VÉDENDŐ FÁK ÉS ZÖLDTERÜLETI ÉRTÉKEK KATASZTERE			
SOR	MEGNEVEZÉS	TERÜLETI AZONOSÍTÓ	VÉDETTSÉGI FOK
1.	Platánfasor	Fő utca 1-64 ; Szentháromságtér 6-8	Védendő fasor
2.	Kettős japánakácsor	Csemegi Károly utca hrsz. 289	Védendő fasor
3.	Kereszt utcai japánakácsor	Kereszt utca hrsz. 4151	Védendő fasor
4.	Dob utcai japánakácsor	Dob utca hrsz. 680	Védendő fasor
5.	Platánfa	József Attila utca 33	Védendő fa
6.	Kőrisfa	Kis-Tisza utca 4	Védendő fa
7.	Platánfasor	Hunyadi tér	Védendő fasor
8.	Platánfasor	Dózsa György tér	Védendő fasor
9.	Platánfasor	Templomkert – Iskola utca	Védendő fasor
10.	Platánfasor	Hold utca	Védendő fasor
11.	Tölgyfa	Réti János utca 8	Védendő fa
12.	Eperfa	Szentesi út 19.	Védendő fa
13.	Tölgyfa	Egyetértés – Szőlőhegyi utca sarok	Védendő fa
14.	Facsoport	Gr. Andrássy Gyula utca 2 udvara	Védendő facsoport
15.	Csörgőfasor	Arany János utca	Védendő fasor
16.	Vérszilva sor	Széchenyi út	Védendő fasor
17.	Kossuth tér	hrsz. 22	Kiemelten védendő összefüggő zöldterület
18.	Szentháromság tér	hrsz. 192	Kiemelten védendő összefüggő zöldterület
19.	Dózsa György tér	hrsz. 213	Kiemelten védendő összefüggő zöldterület
20.	Piroska János tér	hrsz. 1603/1	Kiemelten védendő összefüggő zöldterület
21.	Szent Rókus tér	hrsz. 5552	Kiemelten védendő összefüggő zöldterület
22.	Önkormányzat udvarában lévő park	hrsz. 1	Kiemelten védendő összefüggő zöldterület
23.	Körös-torok üdülőterület	Körös-torok	Kiemelten védendő összefüggő zöldterület
24.	Vasút Állomás előtti park	hrsz. 4000	Kiemelten védendő összefüggő zöldterület
25.	Ifjúságtér	hrsz. 4929/1	Kiemelten védendő összefüggő zöldterület
26.	Szent János tér	hrsz. 5411	Kiemelten védendő összefüggő zöldterület
27.	Serházuzzi Holt Tisza	hrsz. 010/1; 010/2; 010/3; 010/4; 012/1; 012/3; 4664; 032/1; 032/2; 032/4; 032/5; 032/6	Kiemelten védendő összefüggő vízterület

Sorszám	A táji és természeti érték megnevezése	Védettségi fok	Javasolt védettségi fok
1.	Platánfasor	Védendő fasor	-
Az érték területi azonosítója (hrsz., utcánév, földrajzi név)			
Fő utca 1-64 hrsz. 917; 919; 224; 226			
Szentháromságtér 6-8 hrsz. 192			

Leírás, jellemzők, védendő érték	Intézkedési javaslat	Megjegyzés
30-80 cm átmérőjű, egységes zárt platánfásor, a város legjelentősebb fasora. A fák kora megközelítőleg 60 év. Jogi védelmet nem igényel.	Megtartásáról gondoskodni kell.	A felvétel ideje: 2021. 06. 26. Településképi / szerkezeti jelentőségű zöldfelületi elem

Helyszínrajz



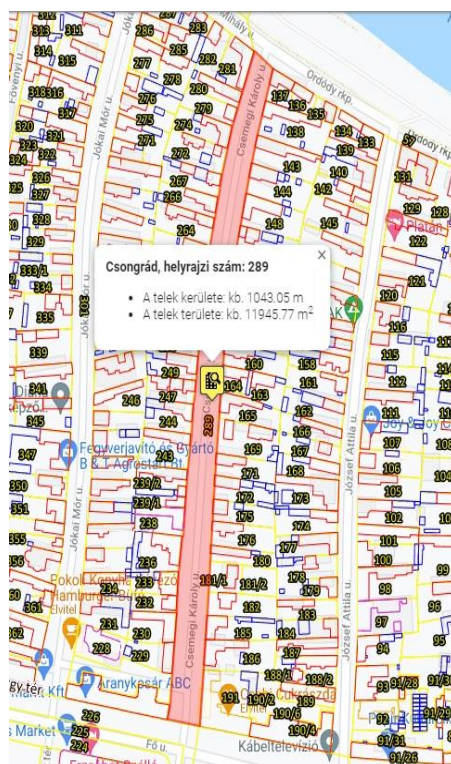
Fotók




Sorszám	A táji és természeti érték megnevezése	Védettségi fok	Javasolt védettségi fok
2.	Kettős japánakáncsor	Védendő fasor	-
Az érték területi azonosítója (hrsz., utcánév, földrajzi név)			
Csemegi Károly utca hrsz. 289			

Leírás, jellemzők, védendő érték	Intézkedési javaslat	Megjegyzés
<p>A fasor koros, 2018-ban kezdődött a fasor cseréje. A faállomány fele lett kivágva a másik fele csonkolva lett A kivágott fák helyett az út melletti fasor magyar kőrissel, a járda melletti fasor vérszilvára lett cserélve</p> <p>Jogi védelmet nem igényel.</p>	<p>A fasor cseréjét folytatni kell.</p> <p>Megtartásáról gondoskodni kell.</p>	<p>A felvétel ideje: 2021. 06. 26.</p> <p>Településképi / szerkezeti jelentőségű zöldfelületi elem</p>

Helyszínrajz



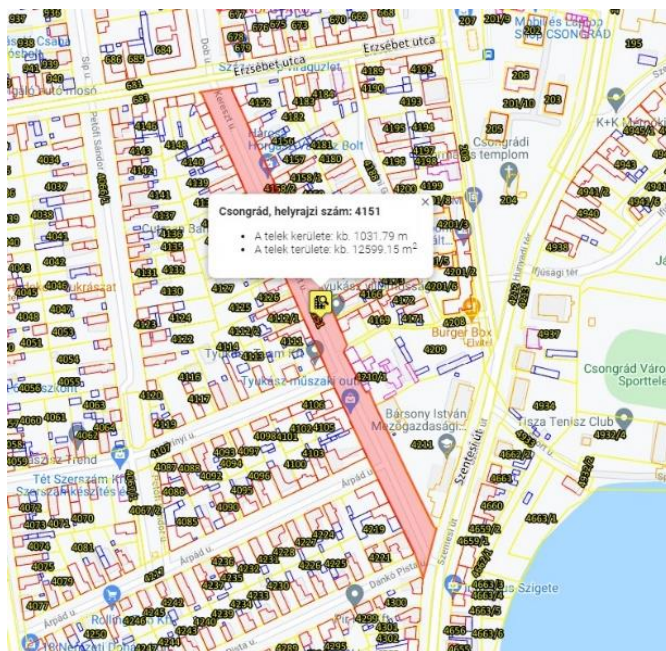
Fotók



Sorszám	A táji és természeti érték megnevezése	Védettségi fok	Javasolt védettségi fok
3.	Japánakácsr	Védendő fasor	-
Az érték területi azonosítója (hrsz., utcánév, földrajzi név)			
Kereszt utca hrsz. 4151			

Leírás, jellemzők, védendő érték	Intézkedési javaslat	Megjegyzés
<p>Csaknem egységes zárt fasor, az út menti fasor kb. 30 cm törzsátmérővel japánakácsr alkotják, míg járda melletti fasor juharok láthatók. A fák korábban vissza voltak már csonkolva, ám elhanyagolt, rossz állapotban vannak.</p> <p>Jogi védelmet nem igényel.</p>	<p>Felülvizsgálata és a szükséges faápolás elvégzése szükséges.</p> <p>Megtartásáról gondoskodni kell.</p>	<p>A felvétel ideje: 2021. 06. 26.</p> <p>Településképi / szerkezeti jelentőségű zöldfelületi elem</p>

Helyszínrajz



Fotók



Sorszám	A táji és természeti érték megnevezése	Védettségi fok	Javasolt védettségi fok
4..	Japánakácsr	Védendő fasor	-
Az érték területi azonosítója (hrsz., utcánév, földrajzi név)			
Dob utca hrsz. 680			

Leírás, jellemzők, védendő érték	Intézkedési javaslat	Megjegyzés
<p>Csaknem egységes zárt fasor, kb. 30 cm törzsátmérővel japán akácok alkotják. A fák korábban vissza voltak már csonkolva, az életveszélyes fák kivágásra kerültek.</p> <p>Jogi védelmet nem igényel.</p>	<p>Felülvizsgálatának elvégzése szükséges</p> <p>Megtartásáról gondoskodni kell.</p>	<p>A felvétel ideje: 2021. 06. 26.</p> <p>Településképi / szerkezeti jelentőségű zöldfelületi elem</p>

Helyszínrajz



Fotók



Sorszám	A táji és természeti érték megnevezése	Védettségi fok	Javasolt védettségi fok
5.	Platánfa	Védendő fa	-
Az érték területi azonosítója (hrsz., utcanév, földrajzi név)			
József Attila utca 33.			

Leírás, jellemzők, védendő érték	Intézkedési javaslat	Megjegyzés
<p>Szabályosan fejlődött, gyönyörű, 120 cm törzsátmérőjű platánfa. Az utca legszebb és legmagasabb fája.</p> <p>Jogi védelmet nem igényel.</p>	Megtartásáról gondoskodni kell.	<p>A felvétel ideje: 2021. 06. 26.</p> <p>Településképi / szerkezeti jelentőségű zöldfelületi elem</p>

Helyszínrajz



Fotók



Sorszám	A táji és természeti érték megnevezése	Védettségi fok	Javasolt védettségi fok
6.	Kőrisfa	Védendő fa	-
Az érték területi azonosítója (hrsz., utcánév, földrajzi név)			
Kis-Tisza utca 4.			

Leírás, jellemzők, védendő érték	Intézkedési javaslat	Megjegyzés
50 cm törzsmérőjű szép példány az udvaron. Jogi védelmet nem igényel.	Megtartásáról gondoskodni kell.	A felvétel ideje: 2021. 06. 26. Településképi / szerkezeti jelentőségű zöldfelületi elem

Helyszínrajz



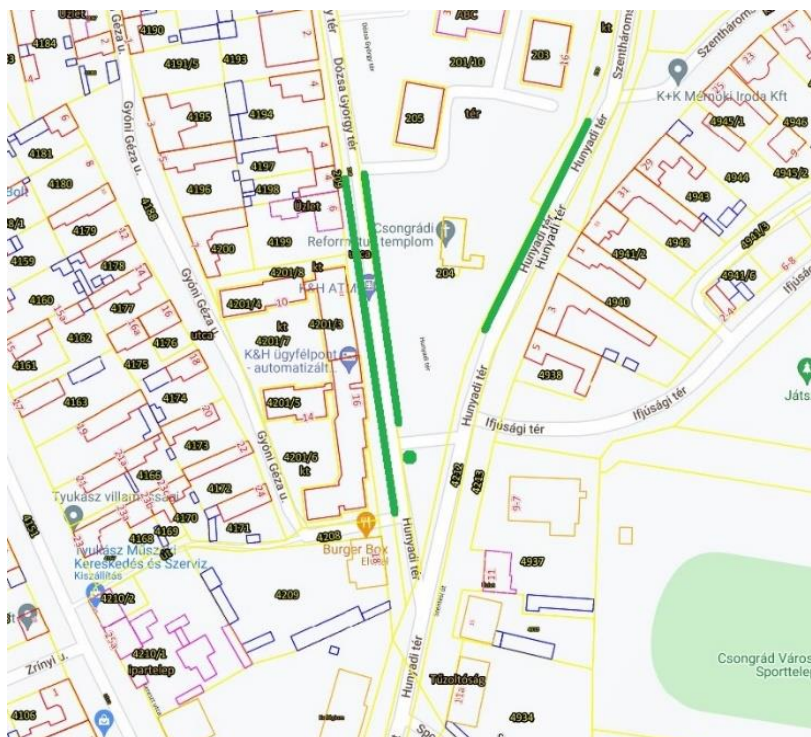
Fotók




Sorszám	A táji és természeti érték megnevezése	Védettségi fok	Javasolt védettségi fok
7.	Platánfa sor	Védendő fasor	-
Az érték területi azonosítója (hrsz., utcanév, földrajzi név)			
Hunyadi tér			

Leírás, jellemzők, védendő érték	Intézkedési javaslat	Megjegyzés
<p>Csaknem egységes zárt platánfasor, kb. 30-120 cm törzsátmérővel.</p> <p>Jogi védelmet nem igényel.</p>	Megtartásáról gondoskodni kell.	<p>A felvétel ideje: 2021. 06. 26.</p> <p>Településképi / szerkezeti jelentőségű zöldfelületi elem</p>

Helyszínrajz



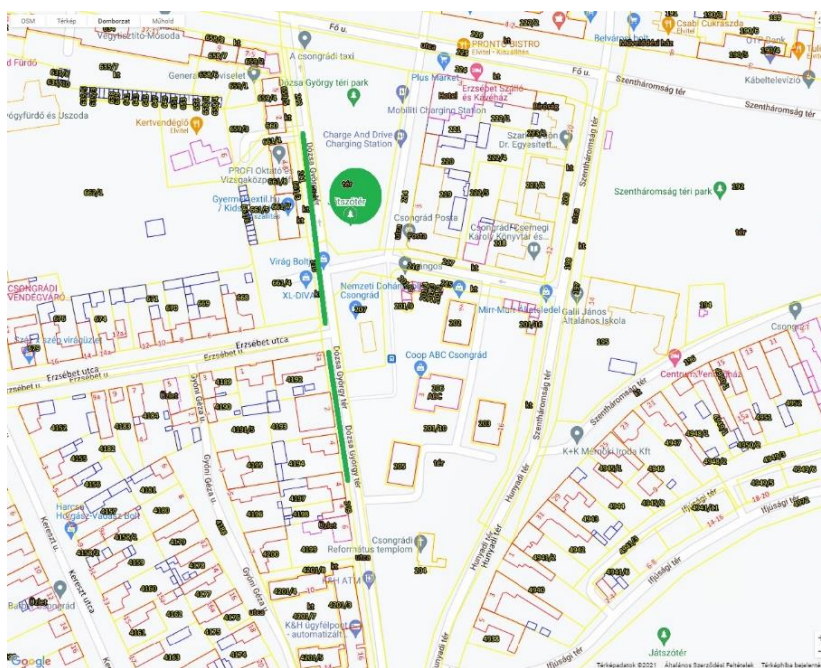
Fotók



Sorszám	A táji és természeti érték megnevezése	Védettségi fok	Javasolt védettségi fok
8.	Platánfa sor	Védendő fasor	-
Az érték területi azonosítója (hrsz., utcánév, földrajzi név)			
Dózsa György tér			

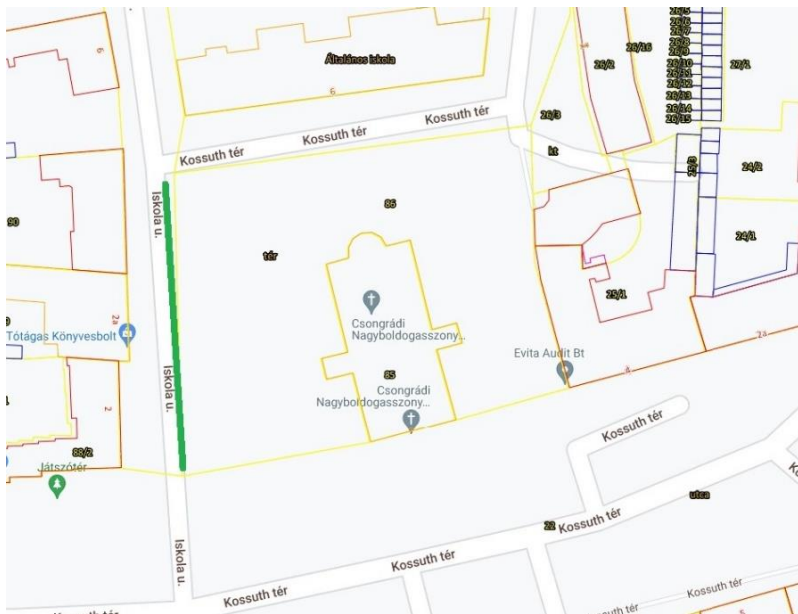
Leírás, jellemzők, védendő érték	Intézkedési javaslat	Megjegyzés
<p>Csaknem egységes zárt platánfasor, kb. 30-120 cm törzsátmérővel.</p> <p>Jogi védelmet nem igényel.</p>	Megtartásáról gondoskodni kell.	<p>A felvétel ideje: 2021. 06. 26.</p> <p>Településképi / szerkezeti jelentőségű zöldfelületi elem</p>

Helyszínrajz



Fotók



Sorszám	A táji és természeti érték megnevezése	Védettségi fok	Javasolt védettségi fok
9.	Platánfasor	Védendő fasor	-
Az érték területi azonosítója (hrsz., utcánév, földrajzi név)			
Templomkert – Iskola utca			
Leírás, jellemzők, védendő érték	Intézkedési javaslat	Megjegyzés	
Csaknem egységes platánfasor, kb. 50-70 cm törzsátmérővel. Koronájukkal árnyékot adnak az ott parkoló autóknek. Jogi védelmet nem igényel.	Megtartásáról gondoskodni kell.	A felvétel ideje: 2021. 06. 26. Településképi / szerkezeti jelentőségű zöldfelületi elem	
Helyszínrajz			
			
Fotók			
			

Sorszám	A táji és természeti érték megnevezése	Védettségi fok	Javasolt védettségi fok
10.	Platánfasor	Védendő fasor	-
Az érték területi azonosítója (hrsz., utcanév, földrajzi név)			
Hold utca			

Leírás, jellemzők, védendő érték	Intézkedési javaslat	Megjegyzés
<p>Csaknem egységes zárt platánfasor, kb. 30-120 cm törzsátmérővel.</p> <p>Jogi védelmet nem igényel.</p>	Megtartásáról gondoskodni kell.	<p>A felvétel ideje: 2021. 06. 26.</p> <p>Településképi / szerkezeti jelentőségű zöldfelületi elem</p>

Helyszínrajz



Fotók



Sorszám	A táji és természeti érték megnevezése	Védettségi fok	Javasolt védettségi fok
11.	Tölgyfa	Védendő fa	-
Az érték területi azonosítója (hrsz., utcánév, földrajzi név)			
Réti János utca 8			

Leírás, jellemzők, védendő érték	Intézkedési javaslat	Megjegyzés
<p>Az udvaron található tölgyfa szép habitusú, egészség.</p> <p>Jogi védelmet nem igényel.</p>	Megtartásáról gondoskodni kell.	<p>A felvétel ideje: 2021. 06. 26.</p> <p>Településképi / szerkezeti jelentőségű zöldfelületi elem</p>

Helyszínrajz



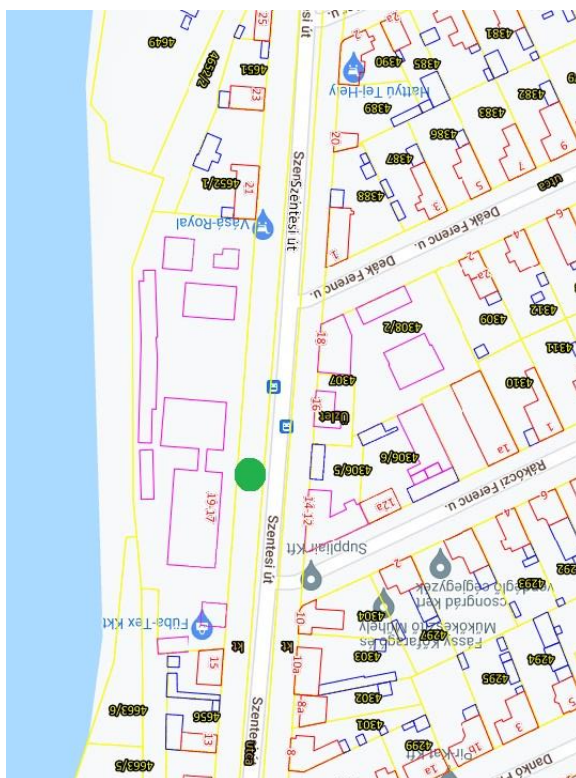
Fotók



Sorszám	A táji és természeti érték megnevezése	Védettségi fok	Javasolt védettségi fok
12.	Eperfa	Védendő fa	-
Az érték területi azonosítója (hrsz., utcanév, földrajzi név)			
Szentesi út 17-19			

Leírás, jellemzők, védendő érték	Intézkedési javaslat	Megjegyzés
Koros, csavarodott törzsű, belülről üreges fa. Egy vihar során koronája sérült, visszacsonkolásra került. Jogi védelmet nem igényel.	Megtartásáról gondoskodni kell.	A felvétel ideje: 2021. 06. 26. Településképi / szerkezeti jelentőségű zöldfelületi elem

Helyszínrajz



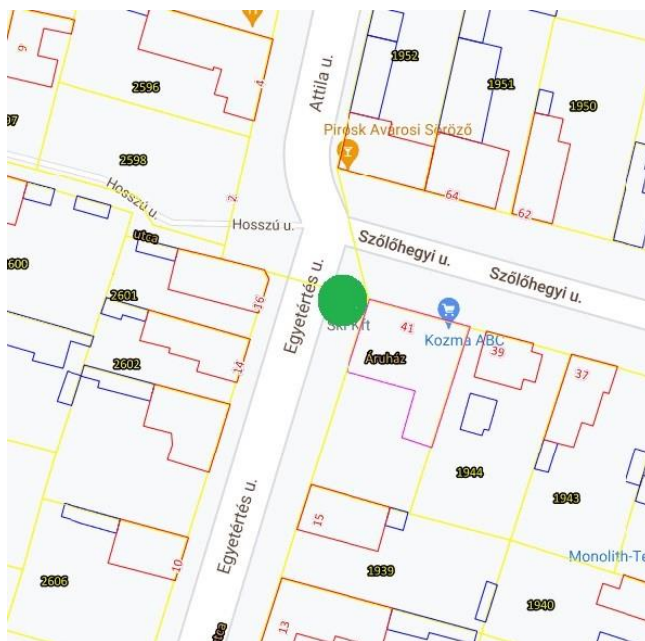
Fotók



Sorszám	A táji és természeti érték megnevezése	Védettségi fok	Javasolt védettségi fok
13.	Tölgyfa	Védendő fa	-
Az érték területi azonosítója (hrsz., utcanév, földrajzi név)			
Egyetértés utca- Szőlőhegyi utca sarok			

Leírás, jellemzők, védendő érték	Intézkedési javaslat	Megjegyzés
Járda mellett, az utcasarkon található, csaknem egységes szép koronájú fa. Jogi védelmet nem igényel.	Megtartásáról gondoskodni kell.	A felvétel ideje: 2021. 06. 26. Településképi / szerkezeti jelentőségű zöldfelületi elem

Helyszínrajz



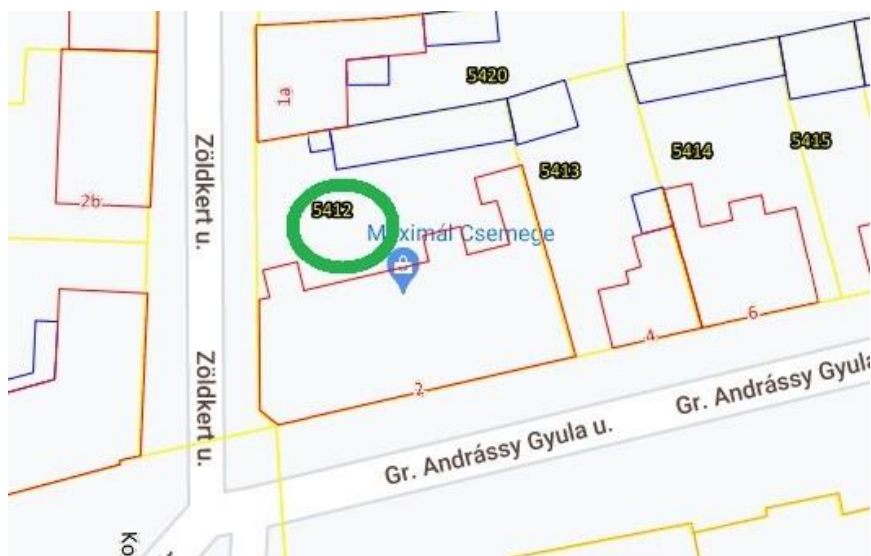
Fotók




Sorszám	A táji és természeti érték megnevezése	Védettségi fok	Javasolt védettségi fok
14.	Facsoport	Védendő facsoport	-
Az érték területi azonosítója (hrsz., utcanév, földrajzi név)			
Gr. Andrassy Gyula utca 2.			

Leírás, jellemzők, védendő érték	Intézkedési javaslat	Megjegyzés
<p>Az udvaron közepén egy egészséges, szép habitusú tölgyfa, körülötte juharfák találhatók.</p> <p>Jogi védelmet nem igényel.</p>	Megtartásáról gondoskodni kell.	<p>A felvétel ideje: 2021. 06. 26.</p> <p>Településképi / szerkezeti jelentőségű zöldfelületi elem</p>

Helyszínrajz



Fotók

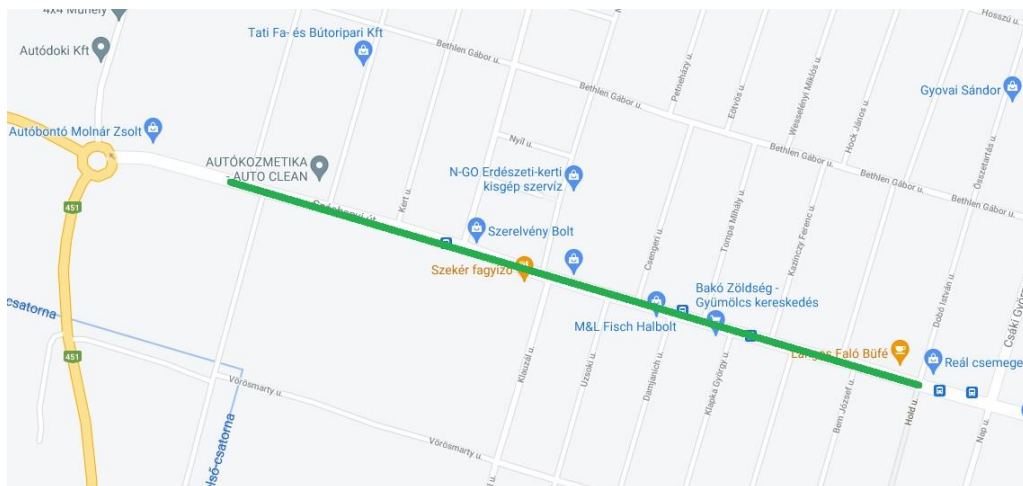


Sorszám	A táji és természeti érték megnevezése	Védettségi fok	Javasolt védettségi fok
15.	Csörgőfásor	Védendő facsoport	-
Az érték területi azonosítója (hrsz., utcanév, földrajzi név)			
Arany János utca			
Leírás, jellemzők, védendő érték	Intézkedési javaslat	Megjegyzés	
<p>Az utcában található csörgőfák a légvezetékek miatt többször voltak már nyesve, sok fa ezáltal elvesztette természetes habitusát.</p> <p>Jogi védelmet nem igényel.</p>	Megtartásáról gondoskodni kell.	<p>A felvétel ideje: 2021. 06. 26.</p> <p>Településképi / szerkezeti jelentőségű zöldfelületi elem</p>	
Helyszínrajz			
			
Fotók			
			


Sorszám	A táji és természeti érték megnevezése	Védettségi fok	Javasolt védettségi fok
16.	Vérszilva fasor	Védendő facsoport	-
Az érték területi azonosítója (hrsz., utcanév, földrajzi név)			
Széchenyi út			

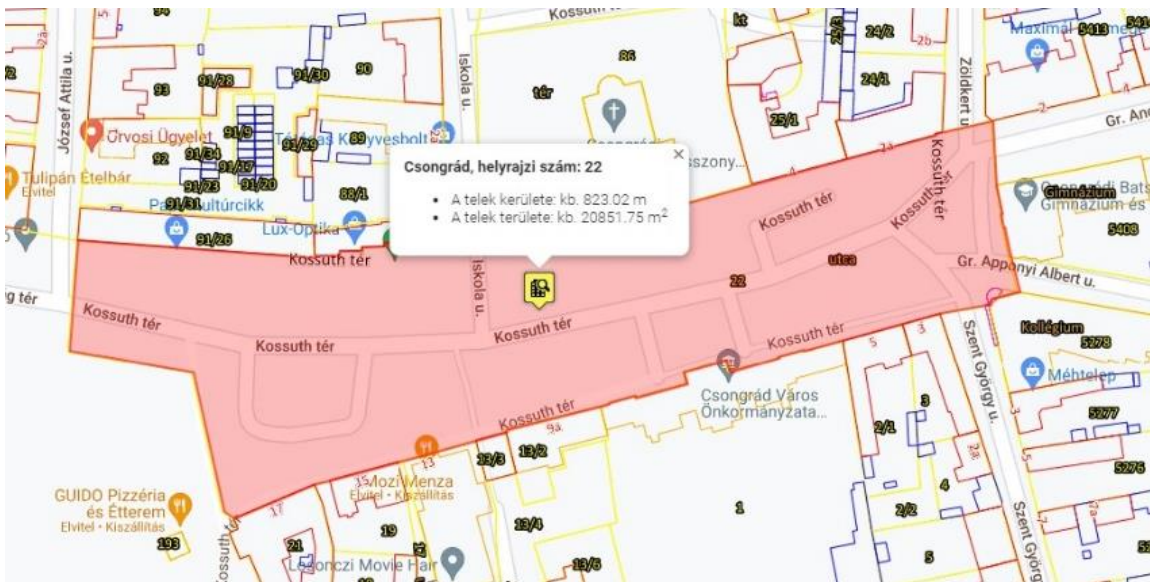
Leírás, jellemzők, védendő érték	Intézkedési javaslat	Megjegyzés
<p>A fasor a Hold utca és Pázmány Péter utca közötti szakaszon található. Tavasszal, mikor virágba borul gyönyörű színfoltja a városnak. Az év többi időszakában levelével díszíti az utcát.</p> <p>Jogi védelmet nem igényel.</p>	Megtartásáról gondoskodni kell.	<p>A felvétel ideje: 2021. 06. 26.</p> <p>Településképi / szerkezeti jelentőségű zöldfelületi elem</p>





Helyszínrajz

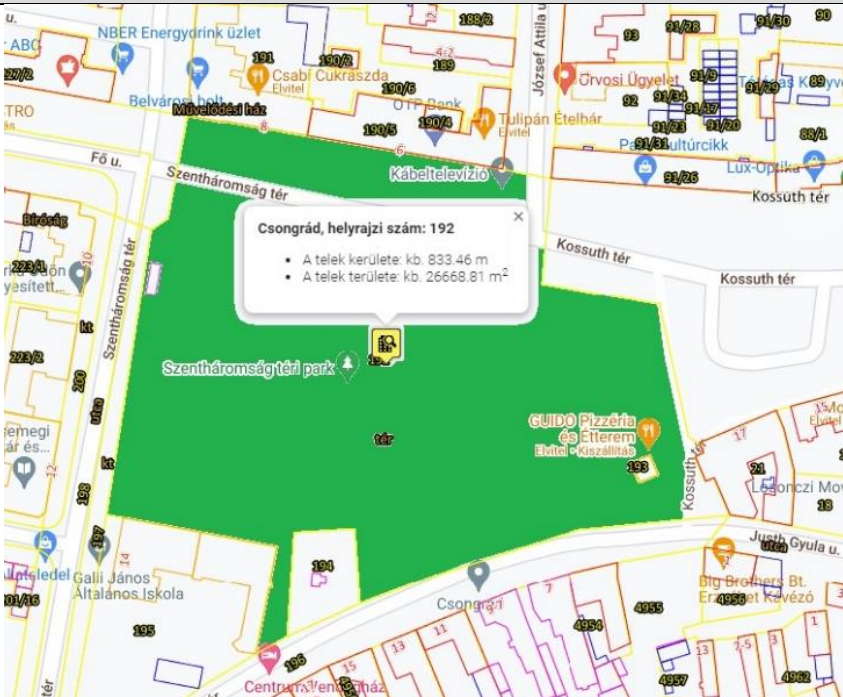


Fotók




Sorszám	A táji és természeti érték megnevezése	Védettségi fok	Javasolt védettségi fok
17.	Kossuth tér	Kiemelten védendő összefüggő zöldterület	-
Az érték területi azonosítója (hrsz., utcanév, földrajzi név)			
Kossuth tér hrsz. 22			
Fasor	Zöldsáv	Védendő érték	
<p>Az Iskola utcában található platánfasor, a társasházak előtti platán és hársfa állomány, és a templomkertben található faállomány helyi védelem alatt állnak.</p> <p>Az önkormányzat épülete előtt található koros fenyőkön sok száraz ág található, értéket nem képviselnek.</p>	<p>A téren a templom előtt két nagy virágágyás, a gimnázium és a Zöldkert utca sarkán pedig egy-egy virágágyás található, a tér nagy része füvesített, fákkal és bokrokkal beültetett.</p>	<ul style="list-style-type: none">Batsányi János Gimnázium épületeVárosházaNagyboldogasszony templomOrszágzászló-emlékmű	
Burkolat	Környezet leírása	Megjegyzés	
<p>A városháza és a templom előtti tér térkövezett, a járdák is térkővel borítottak. Az útburkolat aszfaltozott.</p>	<p>A téren találhatóak a városképet legmeghatározóbb épületek. A műemlék Batsányi János Gimnázium szecessziós épületének impozáns homlokzata, a műemlék Nagyboldogasszony templom és a városháza, az előtte található szökőkúttal. A téren a mozi előtt található az 1956-os forradalom emlékére felavatott Országzászló-emlékmű.</p>	<p>A teret 2010-ben újították fel, kialakítva a városközpont most is látható arculatát.</p>	
Helyszínrajz			
			
Felújítási munkák	Felújítás időpontja	Felújítási munkák	Felújítás időpontja
Burkolat javítás	2010.	Árok tisztítás	
Járda építés/felújítás	2010.	Fásítás	





Világítás	2010.	Egyéb munkák	
Támogatások			
Egyéb javaslatok			
Fotó			
			
			


Sorszám	A táji és természeti érték megnevezése	Védettségi fok	Javasolt védettségi fok
18.	Szentháromság tér	Kiemelten védendő összefüggő zöldterület	-
Az érték területi azonosítója (hrsz., utcanév, földrajzi név)			
Szentháromság tér hrsz. 192			
Fasor	Zöldsáv	Védendő érték	
A parkban számos fafajta található. Ezek többsége koros fa. A sétányok mellé telepített díszfák jelentős része nem tudott megfelelően növekedni, alánótt az ott megtartott koros fáknak.	A parkban számos fa és bokor található. A nagy egyedszám miatt a park sötét, kevésbé átlátható. A parkban a játszótér mellett lett kialakítva egy virágágy, amely kis színfoltot ad a parknak.	<ul style="list-style-type: none">Hősök szobraSzentháromság szobor1956-os forradalom emlékműve	
Burkolat	Környezet leírása	Megjegyzés	
A Kodály és a Hild sétány piros Klinker-téglával borított. A parkot keresztül átkötő sétány téglá burkolatú, a többi út gyöngy kavicsos szórt.	A parkban található a szobrok meghatározó elemei a parknak, ám az itt található számos fa és bokor ezeket eltakarja, a Fő utcán haladva ezek alig láthatók. A parkban található egy játsztótér, amelyet a kisgyerekes családok is nagyon kedvelnek, ez 2020-ban felújításra került.	A parkot 2010-ben újították fel, kialakítva benne a park öntöző rendszerét, és a ma látható arculatát.	
Helyszínrajz			
			
Felújítási munkák	Felújítás időpontja	Felújítási munkák	Felújítás időpontja
Burkolat javítás	2010.	Árok tisztítás	
Járda építés/felújítás	2010.	Fásítás	2010.
Világítás	2010.	Egyéb munkák	
Támogatások			





Egyéb javaslatok	
Fotó	
	
	

Támogatások
Egyéb javaslatok
<p>Folyamatban van a park rekonstrukciója tervezése.</p>
Fotó
 <p>The photographs show various elements of a park. The top-left photo shows a paved path lined with large trees and a wooden bench. The top-right photo shows a grassy area with trees and a paved path. The bottom-left photo shows a tall, dark wooden sculpture on a circular base. The bottom-right photo shows a paved path leading to a small, arched structure surrounded by trees.</p>


Sorszám	A táji és természeti érték megnevezése	Védettségi fok	Javasolt védettségi fok
20.	Piroska János tér	Kiemelten védendő összefüggő zöldterület	-
Az érték területi azonosítója (hrsz., utcanév, földrajzi név)			
Piroska János tér hrsz. 1603/1			
Fasor	Zöldsáv	Védendő érték	
A parkot az Ady Endre utca felől platánfák, a Szőlőhegyi utca felől kőrisfák, a Fekete János utca felől ostroménfák határolják. A parkban találhatóak még csörgőfák, hársak, és egy oszlopos tölgy.	A park füvesített. A park közepén kialakított ágyásokban évelő növények találhatóak. Az utak csatlakozási pontjainál és a padok körül bokrok találhatóak.	<ul style="list-style-type: none">Piroskavárosi Általános IskolaSzent József Templom	
Burkolat	Környezet leírása	Megjegyzés	
A park sétányai és az azt körülvevő járdaszakaszok térkővel borítottak. A Szent Imre utcai járdaszakasz aszfalt borítású.	A parkban található játszótér közkedvelt mind az ide érkező családok, mind a közelben található óvoda és általános iskola számára. A sétautak kereszteződésében, a park közepén a két út térré szélesedik, ahol lóhere alakzatú burkolat kialakításával évelő ágyak lettek kialakítva.	A teret 2005-ben újjították fel, kialakítva a park most is látható arculatát.	
Helyszínrajz			
			
Felújítási munkák	Felújítás időpontja	Felújítási munkák	Felújítás időpontja
Burkolat javítás	2011.	Árok tisztítás	
Járda építés/felújítás	2011.	Fásítás	2011.

Világítás	2011.	Egyéb munkák	
Támogatások			
Egyéb javaslatok			
Fotó			
			
			

Sorszám	A táji és természeti érték megnevezése	Védettségi fok	Javasolt védettségi fok
21.	Szent Rókus tér	Kiemelten védendő összefüggő zöldterület	-
Az érték területi azonosítója (hrsz., utcanév, földrajzi név)			
Szent Rókus tér hrsz. 5552			
Fasor	Zöldsáv	Védendő érték	
A téren a sétány és az út között csörgőfasor, a parkban nagy egyedszámban hársfák találhatók.	A templom mellett található egy kisebb virágágy, illetve kőedényekbe vannak virágok ültetve. A fák alatti terület füvesített.	<ul style="list-style-type: none">Szent Rókus templomBelvárosi Pékség	
Burkolat	Környezet leírása	Megjegyzés	
A templomot körülvevő útburkolat bazaltkővel van kirakva, a templom melletti járdaszakaszc piros klinker téglával van burkolva.	A műemlék Szent Rókus-templom Csongrád egyik legrégebbi, legjellegzetesebb épülete, mely a belsővárosi műemlékházak hangulatához illeszkedve hitelesen őrzi a város régi arculatát. 18. századi faoltárai, szobrai ritka művészettörténeti értéket képviselnek.	A teret 2010-ben újjították fel, kialakítva a városközpont most is látható arculatát.	
Helyszínrajz			
			
Felújítási munkák	Felújítás időpontja	Felújítási munkák	Felújítás időpontja
Burkolat javítás	2010.	Árok tisztítás	2010.
Járda építés/felújítás	2010.	Fásítás	2010.
Világítás	2010.	Egyéb munkák	

Támogatások	
Egyéb javaslatok	
Fotó	
	
	

Készítette: Csongrád Város Önkormányzata Városellátó Intézmény 6640 Csongrád, Bercsényi u.26/a +36-63-483-388

Sorszám	A táji és természeti érték megnevezése	Védettségi fok	Javasolt védettségi fok
22.	Önkormányzat udvarában lévő park	Kiemelten védendő összefüggő zöldterület	-
Az érték területi azonosítója (hrsz., utcanév, földrajzi név)			
Kossuth tér 7. hrsz. 1			
Fasor	Zöldsáv	Védendő érték	
Az udvar parkjának az út mellett található ostromfák. Ezen felül számos fenyő, platánfa is található.	A parkban az önkormányzat hátsó bejárata felől két virágágyás lett kialakítva. A parkban számos bokor és cserje található.	Az önkormányzat épülete és a zöldfelület.	
Burkolat	Környezet leírása	Megjegyzés	
A városháza járdái térkővel burkoltak, a utak bazaltkővel vannak kirakva.	A park rendezett, meghatározó elemei a nagy platánfák. A parkoló több fajta térkővel burkolt, ennek egységesítése javasolt.		
Helyszínrajz			
			
Felújítási munkák	Felújítás időpontja	Felújítási munkák	Felújítás időpontja
Burkolat javítás		Árok tisztítás	
Járda építés/felújítás		Fásítás	
Világítás		Egyéb munkák	

Támogatások	
Egyéb javaslatok	
Fotó	
	


Készítette: Csongrád Város Önkormányzata Városellátó Intézmény 6640 Csongrád, Bercsényi u.26/a +36-63-483-388

Sorszám	A táji és természeti érték megnevezése	Védettségi fok	Javaolt védettségi fok
23.	Körös-torok üdülőterület	Kiemelten védendő összefüggő zöldterület	-
Az érték területi azonosítója (hrsz., utcanév, földrajzi név)			
Körös-torok			
Fasor	Zöldsáv	Védendő érték	
A körforgalmat elhagyva nagy jelentőségű az ott található jegenyenyárfasor. A nyárfák koruk és állapotuk miatt magasságuk nyessel csökkentve lett, elkezdődött a fasor folyamatos cseréje.	Az üdülőterületen a part és a sétány környezete füvesített, a körforgalom virágokkal beültetett.	<ul style="list-style-type: none"> Vízfelület 	
Burkolat	Környezet leírása	Megjegyzés	
Az utak burkolata aszfalt, a parton a sétány térkővel burkolt.	Az üdülő területen található sok fa és nagy zöldterületek kellemes, árnyas hangulatot biztosít az ide érkezőknek. A nagy homokfövény tengerparti hangulatot kelt az itt strandolók részére.	A Körös-torokban 2018-ban uniós támogatással került felújításra a kemping, ahol kialakításra került egy szociális épület, a rendezvénytér új burkolatot kapott.	
Helyszínrajz			
Felújítási munkák	Felújítás időpontja	Felújítási munkák	Felújítás időpontja
Burkolat javítás		Árok tisztítás	
Járda építés/felújítás		Fásítás	
Világítás		Egyéb munkák	

Támogatások	
Egyéb javaslatok	
Fotó	
	
	


*légi felvétel forrása: Körös-Torok Facebook oldala (<https://www.facebook.com/csongradikorostorok>)





Készítette: Csongrád Város Önkormányzata Városellátó Intézmény 6640 Csongrád, Bercsényi u.26/a +36-63-483-388

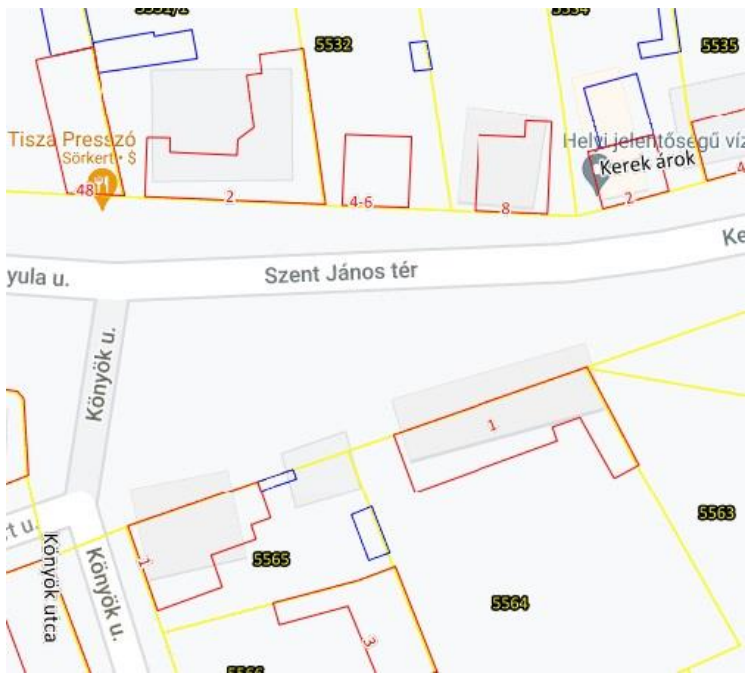
Sorszám	A táji és természeti érték megnevezése	Védettségi fok	Javasolt védettségi fok
24.	Vasút Állomás előtti park	Kiemelten védendő összefüggő zöldterület	-
Az érték területi azonosítója (hrsz., utcanév, földrajzi név)			
Vasút utca hrsz. 4000			
Fasor	Zöldsáv	Védendő érték	
A parkot hársfák veszik körbe. A parkban tuják, fenyők és bokrok találhatóak.	A park füvesített.		
Burkolat	Környezet leírása	Megjegyzés	
A parkon keresztül haladó sétány öntöttaszfalt burkolatú, amely nagyon rossz állapotban van.	A park jelenleg kissé elhanyagolt, a terület egyenetlen, felújításra szorul.		
Helyszínrajz			
			
Felújítási munkák	Felújítás időpontja	Felújítási munkák	Felújítás időpontja
Burkolat javítás		Árok tisztítás	
Járda építés/felújítás		Fásítás	
Világítás		Egyéb munkák	

Támogatások	
Egyéb javaslatok	
Fotó	
	

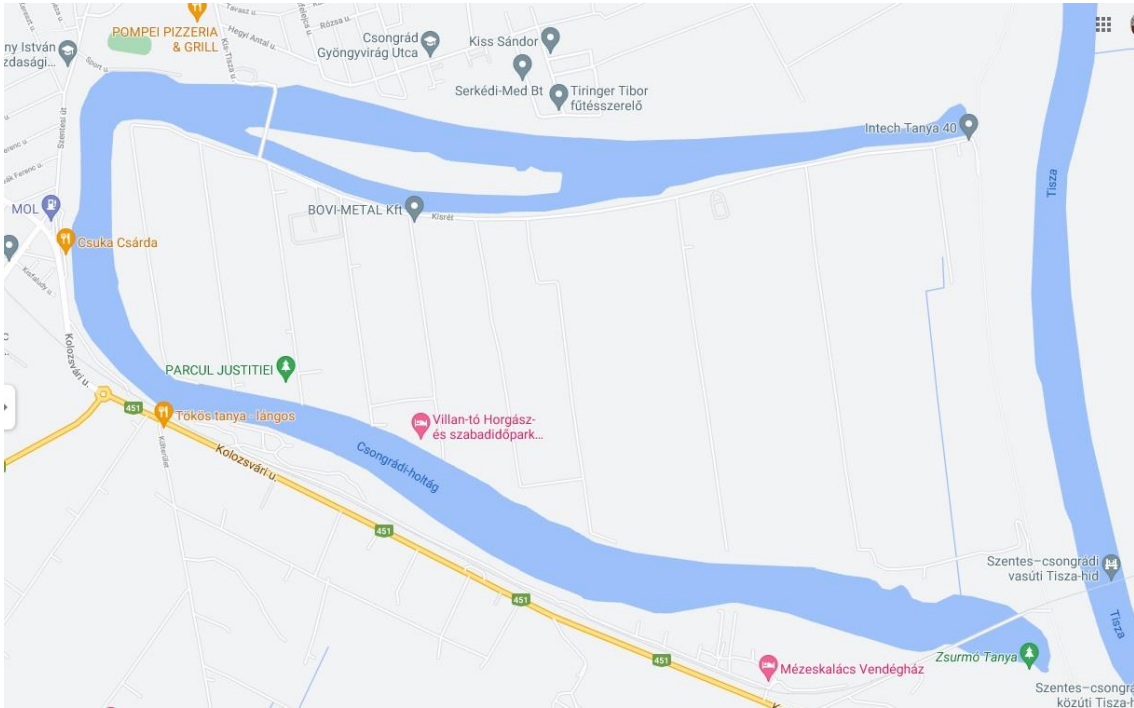
Készítette: Csongrád Város Önkormányzata Városellátó Intézmény 6640 Csongrád, Bercsényi u.26/a +36-63-483-388





Sorszám	A táji és természeti érték megnevezése	Védettségi fok	Javasolt védettségi fok
25.	Ifjúság tér	Kiemelten védendő összefüggő zöldterület	-
Az érték területi azonosítója (hrsz., utcanév, földrajzi név)			
Ifjúság tér hrsz. 4929/1			
Fasor	Zöldsáv	Védendő érték	
A park középső részén található kőrisfasor, melynek egy részét a városi diákönkormányzat ültette. Találhatóak még nyárfák, melyek korosak, kivágásuk folyamatban van.	A tér teljes területe füvesített.	<ul style="list-style-type: none">JátszótérZöldterület	
Burkolat	Környezet leírása	Megjegyzés	
A területet szegélyező fő sétány térkőburkolatú, csakúgy, mint a játszótér mentén futó út.	A park mai formáját 2018-ra érte el, amikor pályázat keretében új játszótéri és fitness-elemek kerültek kihelyezésre, valamint kialakításra került a gyeprácsos parkoló.	A park területén kialakítandó rendezvénytér és zöldfelületének megújítása, fásítása tervezése alatt van.	
Helyszínrajz			
			
Felújítási munkák	Felújítás időpontja	Felújítási munkák	Felújítás időpontja
Burkolat javítás	2018	Árok tisztítás	
Járda építés/felújítás	2018	Fásítás	2018
Világítás	2018	Egyéb munkák	

Támogatások	
TOP-2.1.2-15 CS1-2016-00007 azonosítószámú projekt	
Egyéb javaslatok	
Fotó	
	
	

Sorszám	A táji és természeti érték megnevezése	Védettségi fok	Javasolt védettségi fok
26.	Szent János tér	Kiemelten védendő összefüggő zöldterület	-
Az érték területi azonosítója (hrsz., utcanév, földrajzi név)			
Szent János tér hrsz. 5411			
Fasor	Zöldsáv	Védendő érték	
Jelentős fasor a téren nem található.	A tér teljes területe füvesített.	<ul style="list-style-type: none">Szent János kútártézi kút	
Burkolat	Környezet leírása	Megjegyzés	
Az út aszfalt borítású, a szobor környéke térkövezett.	A Szent János téren 1987-ben avatták fel a Csongrádon született és jelenleg is ott élő Máté István szobrászművész alkotását. Nepomuki Szent János -kút az eredetileg e helyen álló Szent János-kút helyén került felállításra.		
Helyszínrajz			
			
Felújítási munkák	Felújítás időpontja	Felújítási munkák	Felújítás időpontja
Burkolat javítás		Árok tisztítás	
Járda építés/felújítás		Fásítás	
Világítás		Egyéb munkák	

Támogatások	
Egyéb javaslatok	
Fotó	
	

Sorszám	A táji és természeti érték megnevezése	Védettségi fok	Javasolt védettségi fok
27.	Serházzugi Holt-Tisza	Kiemelten védendő összefüggő vízfelület	-
Az érték területi azonosítója (hrsz., utcanév, földrajzi név)			
hrsz. 010/1; 010/2; 010/3; 010/4; 012/1; 012/3; 4664; 032/1; 032/2; 032/4; 032/5; 032/6			
Fasor	Zöldsáv	Védendő érték	
A vízparti területeken az ártérre jellemző fűzfák és nyárfák találhatók.	A vízpart teljes területe füvesített.	• Növény és állatvilága	
Burkolat	Környezet leírása	Megjegyzés	
A vízparton található utak földesek, darálékkal feltöltöttek	Változatos élővilágú, sportolásra, horgászatra kiválóan alkalmas vízterület, melyben óriási lehetőségek vannak még. Szinte egyedülálló a megmaradt Arany-sziget a holtág Bökény felőli részén.	Kiemelkedő tájképi és élővilággal rendelkezik.	
Helyszínrajz			
			
Felújítási munkák	Felújítás időpontja	Felújítási munkák	Felújítás időpontja
Burkolat javítás		Árok tisztítás	
Járda építés/felújítás		Fásítás	
Világítás		Egyéb munkák	

Támogatások	
Egyéb javaslatok	
Fotó	
	
	

*légi felvétel forrása: Csongrádi Értéktár (<https://www.csongradertektar.hu/serhazzugi-holt-tisza/>)

Készítette: Csongrád Város Önkormányzata Városellátó Intézmény 6640 Csongrád, Bercsényi u.26/a +36-63-483-388