

KÖZTÁRGYAK KATASZTERE: EGYÉB KÖZTÁRGYAK				
SORSZÁM	HRSZ.	CÍM	MEGNEVEZÉS	VÉDETTSÉGI FOK
1.	5700	Belváros, Öregvár utca és Gyík utca sarka	ásott kút	Helyi védett
2.	0607/10	Ellés-monostornál	ásott kút	Helyi védett
3.	5411	Szent János tér 1.	ártézi kút	Helyi védett
4.	4932/3	Sport utca, sportpálya	ártézi kút	Helyi védett
5.	022/2	Kisrét, Holt-Tisza mellett vezető út mentén	ártézi kút	Helyi védett
6.	1891	Batthyány utca és Bethlen Gábor utca sarka	ártézi kút	Helyi védett
7.	5951	Körös-toroki üdülőterület	ártézi kút	Helyi védett



Sorszám	Köztárgy neve	Cím	Védettségi fok	Javasolt védettségi fok
1.	Ásott kút	Belváros, Öregvár utca és Gyík utca sarka Hrsz. 5700	Helyi egyedi védelem	-

Leírás, jellemzők	Műszaki állapot	Megjegyzés
Az egykori kerek kutat tömör deszkából készült felépítmény veszi körbe, a kút feletti cserepezett nyeregtető tartószerkezete két ágasfa. A kút maga belső ráccsal védett.	Felújítandó	A kút ma már nem működik. Alján még II. világháborús eszközök is fellelhetők.
Védendő érték	Környezet leírása	
Az ásott kút a felépítményével együtt.	A Gyík utca és az Öregvár utca találkozásánál lévő kicsiny téren található. Virágládákkal és vödörbe ültetett virággal díszítve.	

Helyszínrajz

Fotók

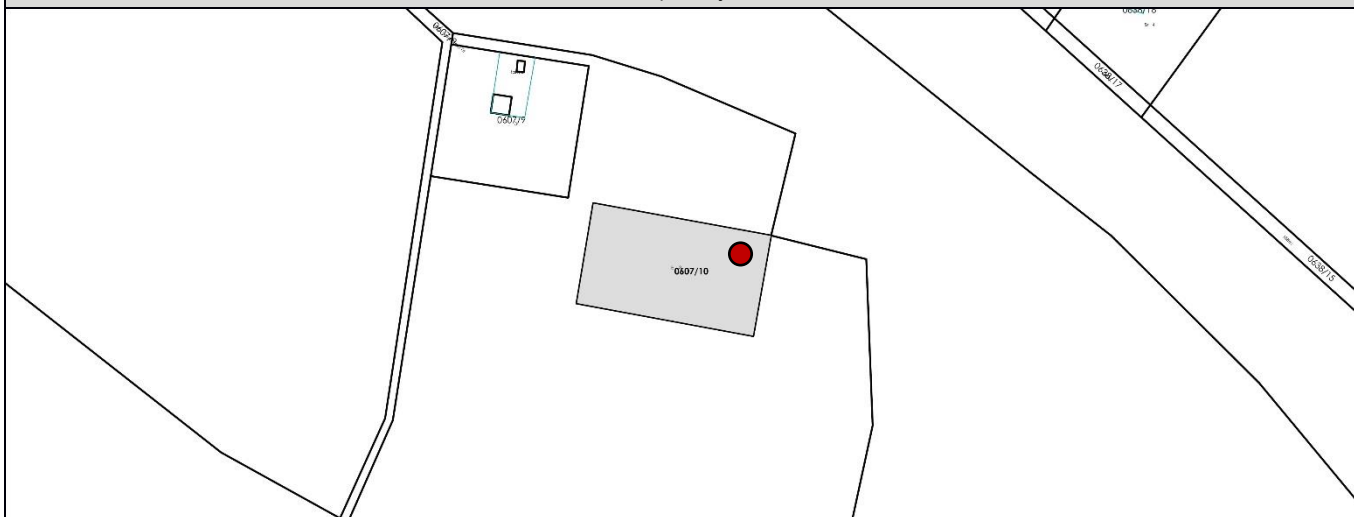


Felújítási, helyreállítási javaslatok	
Köztárgy restaurálása	Közterület rendezés
Faszerkezet javítása, festése	Kis park kialakítása a kút környezetében
Környezetrendezés	Egyéb
A kutat vödörbe és virágládákba ültetett virágok díszítik, ezek folyamatos ápolást, gondozást igényelnek.	
Támogatások	Felújítás időpontja
Egyéb javaslatok	
A kút rácsára dobált szemét eltávolítása szükséges.	
	
Fotók	
	

Sorszám	Köztárgy neve	Cím	Védettségi fok	Javasolt védettségi fok
2.	Ásott kút	Ellés-parti monostornál lévő ásott kút Hrsz. 0607/10	Helyi egyedi védelem	-



Leírás, jellemzők	Műszaki állapot	Megjegyzés
A téglából kirakott kút felépítmény nélküli, „fafedővel” van letakarva.	Felújítandó	
Védendő érték	Környezet leírása	
Az ásott kút.	Ellés-parti monostortól északkeletre, mintegy 10-20 méterre lévő ásott kút ártéri erdő környezetében található.	

Helyszínrajz



Fotók

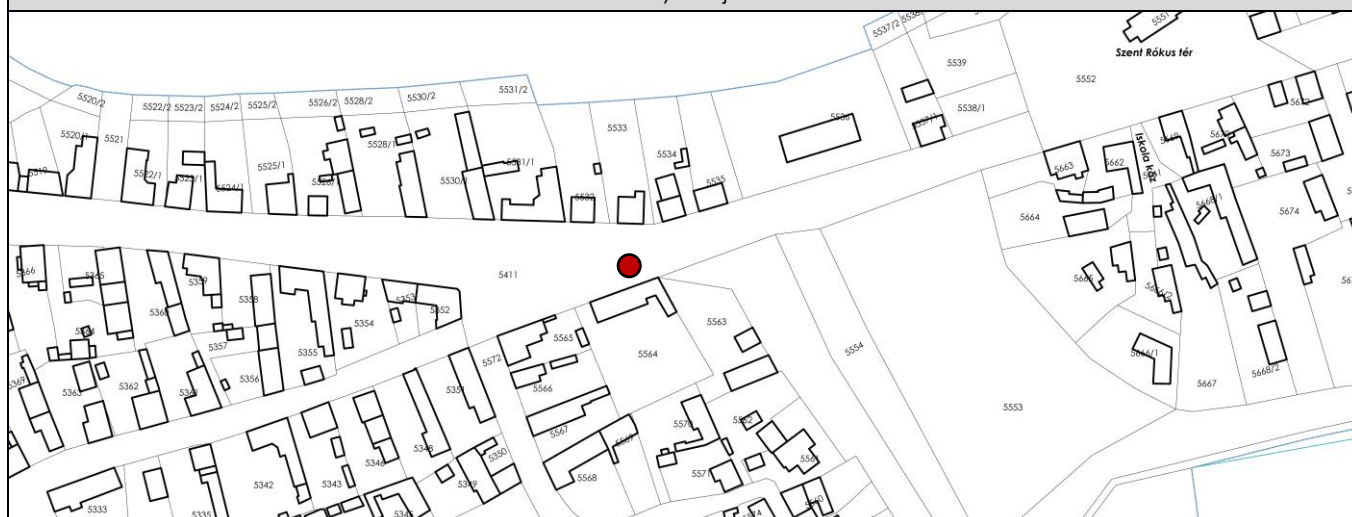


Felújítási, helyreállítási javaslatok	
Köztárgy restaurálása	Közterület rendezés
A hiányzó téglaelemek pótlása a kút felső peremén	A kút megközelíthetőségének biztosítása
Környezetrendezés	Egyéb
	Felépítmény építése a balesetveszély elkerülése végett
Támogatások	Felújítás időpontja
Egyéb javaslatok	
Fotók	
	

Sorszám	Köztárgy neve	Cím	Védettségi fok	Javasolt védettségi fok
3.	Ártézi kút	Szent János tér 1. Hrsz. 5411	Helyi egyedi védelem	-



Leírás, jellemzők	Műszaki állapot	Megjegyzés
Az álló alumínium öntvénykutak cseréppel fedett, fa szerkezetű felépítménnyel vették körbe.	Megfelelő	A XX. század első felében zajló városrendezés során a régi piacot parkosították, a hosszanti főutcait rendezték, szélesítették, csatornázták. A vízellátás megoldására több tucat artézi kutat is fúrtak. A jelenlegi működő kutak közül a Szent János téren lévő artézi kút közkedvelt vízvételi helyként működik ma is a lakosság körében. Az ivóvíz vizsgálati jegyzőkönyv 2019.07.09-én készült. A jegyzőkönyv kifüggesztésre került a felépítmény belsejében, a kút felett.
Védendő érték	Környezet leírása	
A dískút a felépítményével együtt.	A Szent János tér szélén, az út mellett található a kút. Mellette fapadok asztallal, faszemetes, útjelzők, fém kerékpártámaszok és kerékpártartók találhatóak.	

Helyszínrajz



Fotók



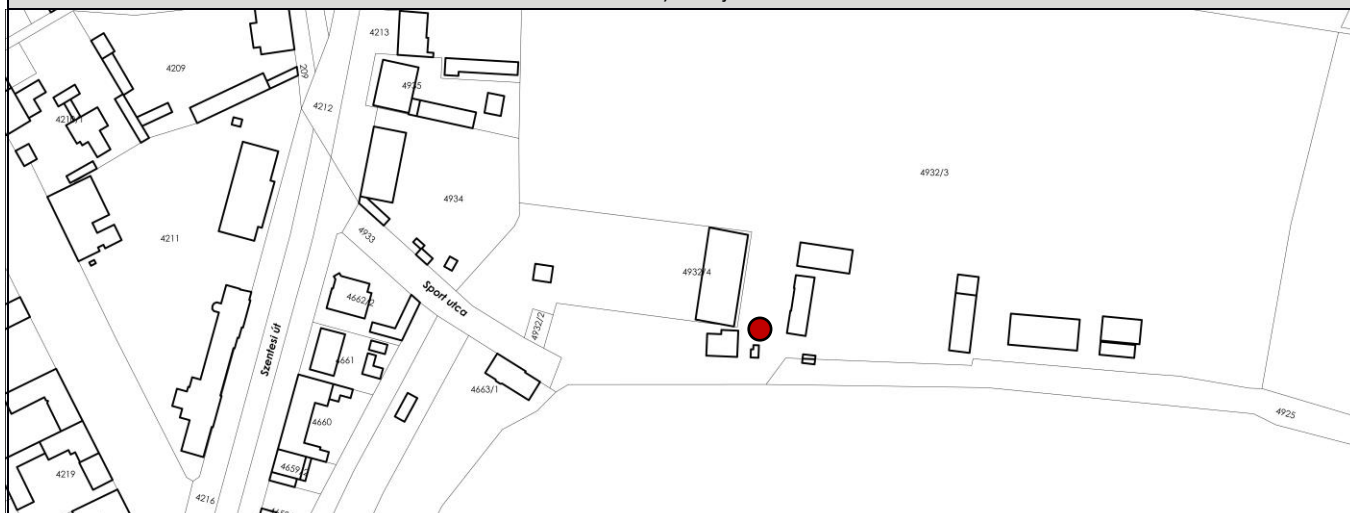
Köztárgy restaurálása	Közterület rendezés	
Faszerkezet tisztítása, festése	Forgalomlassítás érdekében pl. forgalomlassító küszöb (fekvőrendőr) elhelyezése a kút közelében, burkolt felületű parkolók kialakítása	
Környezetrendezés	Egyéb	
<p>A környezet rendezett fenntartása.</p> <p>A kutat virágládákba ültetett virágok díszítik a felépítmény mellvédfalán, ezek folyamatos ápolást, gondozást igényelnek.</p>		
Támogatások		Felújítás időpontja
Egyéb javaslatok		
Fotók		
<div style="display: flex; justify-content: space-around;">   </div>		

Készítette: Varga Júlia főépítész

Sorszám	Köztárgy neve	Cím	Védettségi fok	Javasolt védettségi fok
4.	Ártézi kút	Sporttelep, Sport utca 2. Hrsz. 4932/3	Helyi egyedi védelem	-

Leírás, jellemzők	Műszaki állapot	Megjegyzés
A kékre festett, álló közkutak téglalából épített alacsony kútgyűrű veszi körbe.	Felújítandó	A XX. század első felében zajló városrendezés során a régi piacteret parkosították, a hosszanti főtengety utcáit rendezték, szélesítették, csatornázták. A vízellátás megoldására több tucat artézi kutat is fúrtak. A jelenlegi működő kutak közül a Sport utcában lévő artézi kút közkedvelt vízvételi helyként működik ma is a lakosság körében. A jegyzőkönyv nem került kifüggesztésre került a kút közelében.
Védendő érték	Környezet leírása	
A kút a téglából készült kútgyűrűvel együtt.	A sportpálya bejárata előtt, a kerítéshez közel, padnál található a kút.	

Helyszínrajz



Fotók



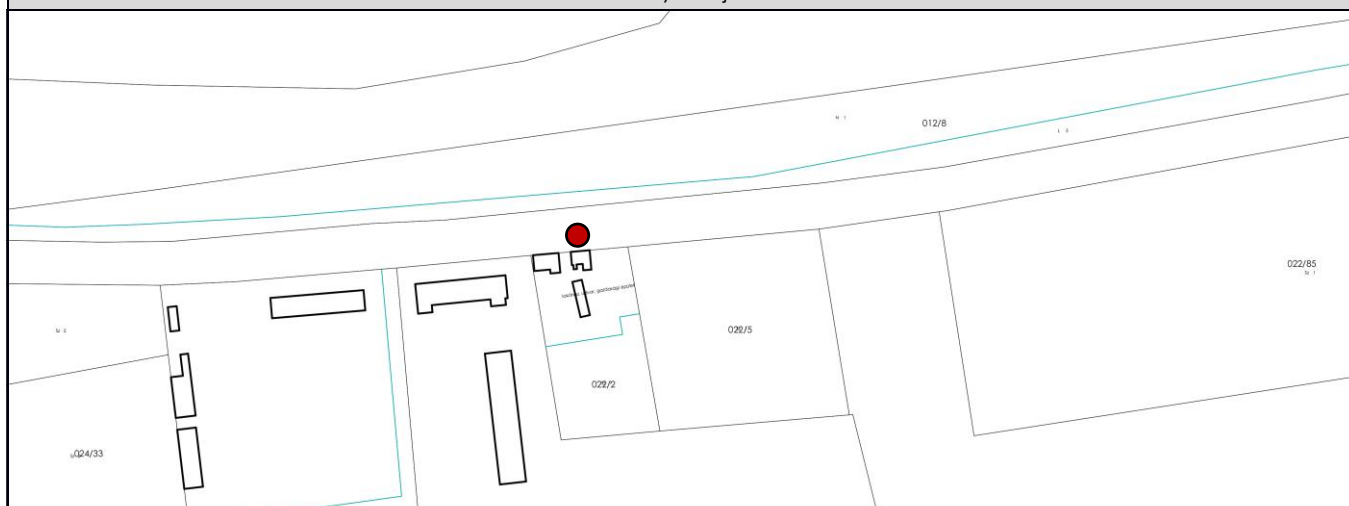
Felújítási, helyreállítási javaslatok

Köztárgy restaurálása	Közterület rendezés	
A kút festése, a kútgyűrű téglaelemeinek pótlása	Járda javítása	
Környezetrendezés	Egyéb	
A környezet rendezett fenntartása, a kút melletti pad átfestése		
Támogatások	Felújítás időpontja	
Egyéb javaslatok		
Fotók		

Sorszám	Köztárgy neve	Cím	Védettségi fok	Javasolt védettségi fok
5.	Ártézi kút	Külterület, Kistrét Hrsz. 022/2	Helyi egyedi védelem	-

Leírás, jellemzők	Műszaki állapot	Megjegyzés
A csap betonelemekből épült falba lett beépítve. A kút kisméretű téglából épített, négyzetes formájú építmény	Felújítandó	A XX. század első felében zajló városrendezés során a régi piacteret parkosították, a hosszanti főtengelet utcáit rendezték, szélesítették, csatornázták. A vízellátás megoldására több tucat artézi kutat is fúrtak. A jelenlegi működő kutak közül a Kistrétben lévő artézi kút közkedvelt vízvételi helyként működik ma is a lakosság körében. Az ivóvíz vizsgálati jegyzőkönyv 2019.07.09-én készült. A jegyzőkönyv kifüggesztésre került a téglaeépítmény fölkéjében, a csap felett.
Védendő érték	Környezet leírása	
A kút	A Kistrétben, a Holt-Tisza mellett vezető út mellett található a közkút.	

Helyszínrajz



Fotók

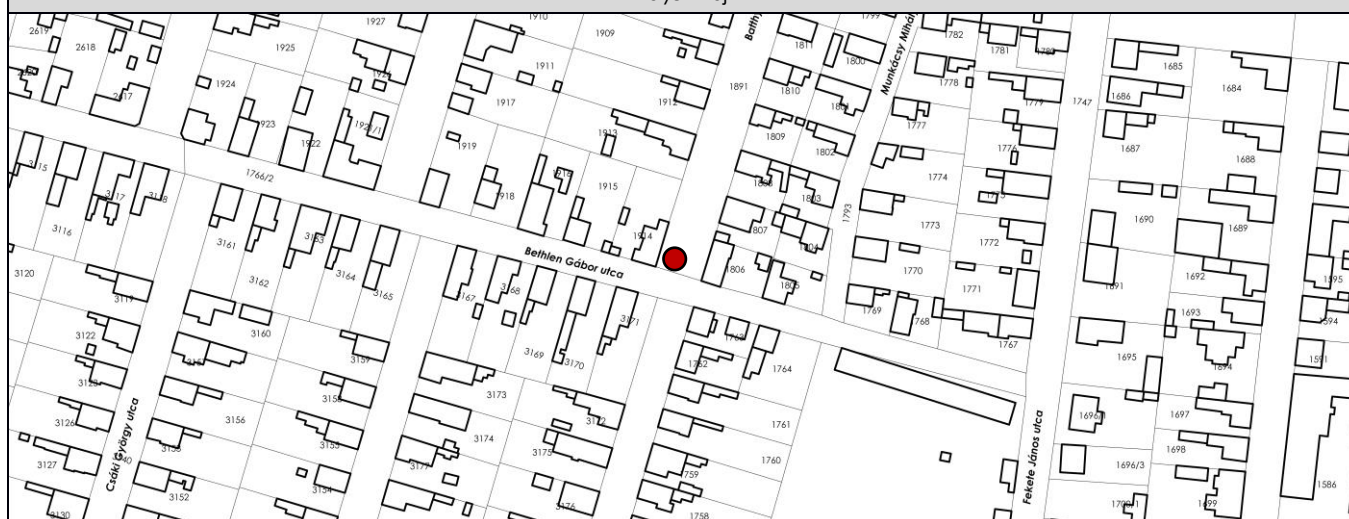


Köztárgy restaurálása	Közterület rendezés	
A csapként funkcionáló cső cseréje igényes csapra, betonfal helyett téglafal építése, kút hiányzó téglaelemeinek pótlása	Beton járólapok helyett igényes térburkolat a kút környezetében, valamint burkolt felületű parkolók kialakítása, kerékpártámaszok elhelyezése	
Környezetrendezés	Egyéb	
A környezet rendezett fenntartása		
Támogatások		Felújítás időpontja
Egyéb javaslatok		
Fotók		

Sorszám	Köztárgy neve	Cím	Védettségi fok	Javasolt védettségi fok
6.	Ártézi kút	Batthyány utca és Bethlen Gábor utca sarka Hrsz. 1891	Helyi egyedi védelem	-

Leírás, jellemzők	Műszaki állapot	Megjegyzés
A kút téglaelemekből készült íves záródású építmény, két mellvédfallal szegélyezve. Felette pergola került elhelyezésre.	Megfelelő, de kisebb javítások szükségesek	A XX. század első felében zajló városrendezés során a régi piacteret parkosították, a hosszanti főtengelet utcáit rendezték, szélesítették, csatornázták. A vízellátás megoldására több tucat artézi kutat is fúrtak. A jelenlegi működő kutak közül a Bethlen Gábor és a Batthyány utca kereszteződésében lévő artézi kút közkedvelt vízvételi helyként működik ma is a lakosság körében.
Védendő érték	Környezet leírása	Az ívóvíz vizsgálati jegyzőkönyv 2019.07.09-én készült. A jegyzőkönyv kifüggesztésre került a téglaeépítmény fölkéjében, a csap felett.
A kút építményével együtt	A Batthyány utcában, a Bethlen Gábor utcai útkereszteződés előtt, az út mellett található a felépítménnyel ellátott kút. Mellette fémkorlátokat helyeztek el feltehetőleg kerékpártámaszokként.	

Helyszínrajz



Fotók



Köztárgy restaurálása	Közterület rendezés	
Faszerkezet festése, a hiányzó árnyékolószerkezeti elem pótlása, mellvéd fafedésének lefestése, letört/kifagyott téglaelemek pótlása, cseréje	Betonfelület helyett térburkolat a kút környezetében, valamint burkolt felületű parkolók kialakítása	
Környezetrendezés	Egyéb	
A környezet rendezett fenntartása, kerékpártámaszok festése		
Támogatások		Felújítás időpontja
Egyéb javaslatok		
Fotók		


Sorszám	Köztárgy neve	Cím	Védettségi fok	Javasolt védettségi fok
7.	Ártézi kút	Körös-torok üdülőterület Hrsz. 5951	Helyi egyedi védelem	-

Leírás, jellemzők	Műszaki állapot	Megjegyzés
A kút alacsony mellvédmagasságú kőlapokkal burkolt betonépítmény	Felújítandó	A XX. század első felében zajló városrendezés során a régi piacteret parkosították, a hosszanti főtengety utcáit rendezték, szélesítették, csatornázták. A vízellátás megoldására több tucat artézi kutat is fúrtak. A jelenlegi működő kutak közül a Körös-toroki üdülőterületen lévő artézi kút közkedvelt vízvételi helyként működik ma is a főképp a strandolók körében. Az ívóvíz vizsgálati jegyzőkönyv nem került kifüggesztésre.
Védendő érték	Környezet leírása	
A kút	A Körös-torok üdülőterületen a kerékpártárolók és a Kőcsárda között, az út mentén	

Helyszínrajz



Fotók



Felújítási, helyreállítási javaslatok	
Köztárgy restaurálása	Közterület rendezés
A csapként funkcionáló csó cseréje igényes csapra, a sérült betonfal javítása, a kilátszó műanyag csővezeték eltakarása, elfalazása	
Környezetrendezés	Egyéb
A környezet rendezett fenntartása	
Támogatások	Felújítás időpontja
Egyéb javaslatok	
Fotók	
